


LE ALPI OROBICHE



NOTIZIARIO DEL
CLUB ALPINO ITALIANO

SEZIONE DI BERGAMO E SOTTOSEZIONI

Anno I n. 2 / Aprile 1998 / Bimestrale / Sped. in A.P. - 45%, Art. 2, Comma 20/b, Legge 662/96, Filiale di Bergamo



edizioni junior

UN MONDO DI SPORT

LONGONI
SPORT

Offerte Primavera
Sci Alpinismo

	Prezzo listino	Prezzo scontato		Prezzo listino	Prezzo scontato
Zaini			Corda		
Salewa Tour Racer	129.000	89.000	Beal Rando 8m 30nt	105.000	73.500
Salewa Tour Light	139.600	111.5000	Sacco letto		
Pale			Colibrì Ferrino	53.000	47.500
Salewa Ergo	67.200	53.500	Piccozze		
Bastoni			Cassin Dragon Fly	97.000	82.000
Longoni Pundai alluminio	53.000	42.000	Ramponi		
Imbrago			Grivel G9 Light Comp	99.000	84.000
Black Diamond w Gear	83.000	71.000	Thermos		
			Salewa 0,75	72.000	57.500

BERGAMO - Azzano S. Paolo

Centro Commerciale S. Paolo - Strada Cremasca - Tel. 035/539211

Editore:

Edizioni Junior S.r.l.,
via Pescaria 32, 24123 Bergamo,
tel. 035/231340 fax 035/236322

Direttore responsabile:

Stefano Ghisalberti

Direttore:

Germano Fretti

Comitato di redazione:

Stefano Ghisalberti, Gaspare
Imprata, Mauro Gavazzoni,
Germano Fretti

Redazione:

CAI Sezione di Bergamo
Via Ghislanzoni 15,
24122 Bergamo
Tel. 035/244273 - 237233
Fax 035/236862

Bimestrale, un numero L. 1.000

Abbonamento annuo L. 5.000

Originali e illustrazioni
di regola non si restituiscono.
Le diapositive verranno restituite,
se richieste. È vietata la
riproduzione anche parziale di testi,
fotografie, schizzi, figure, disegni,
senza esplicita autorizzazione
dell'Editore.

Servizio Pubblicità

Edizioni Junior S.r.l.
Via Pescaria 32
24122 Bergamo
Tel. 035/231340
Fax 035/236322

Stampa: Arti Grafiche
Stefano Pinelli S.r.l. - Milano

Spedizione in A.P. - 45%, Art. 2,
Comma 20/b, Legge 662/96,
Filiale di Bergamo

Iscrizione al registro dei periodici e
della stampa del Tribunale
di Bergamo n. 1
del 22 gennaio 1998

La Redazione accetta articoli,
possibilmente succinti,
compatibilmente con lo spazio,
riservandosi ogni decisione sul
momento e la forma della pubblica-
zione. Il materiale deve essere in
redazione almeno quattro settimane
prima della data di uscita.

In copertina atleti impegnati nel
Trofeo Parravicini

Il 28 marzo u.s. si è svolta l'Assemblea annuale dei Soci. Al momento di andare in stampa non sappiamo ancora l'esito delle elezioni dei nuovi Consiglieri e, conseguentemente, chi sarà il nuovo Presidente Sezionale; perché Germano Fretti, Presidente uscente, non candidandosi per il 2° mandato triennale, ha rinunciato di fatto ad una probabile rielezione alla carica di Presidente. E' stata per lui una decisione sofferta, a lungo ha pensato a cosa fare, poi alla fine la scelta di lasciare, evidentemente questi tre anni trascorsi come "capo cordata" sono stati molto faticosi, e del resto non potrebbe essere altrimenti con una Sezione che conta 12.000 Soci.

Uno dei problemi principali che Fretti e il Consiglio si sono posti, è stato quello della vita sezionale, una Sezione, la nostra, molto numerosa, ma che dimostra poca vitalità (la lettera del Consigliere G. Imprata pubblicata sul primo numero rivela il disagio di chi è chiamato a guidarci); buone le presenze ai vari corsi e alle varie gite, ma nulla di più. Questo notiziario, nato per iniziativa del Presidente, è un tentativo di riavvicinare i Soci alla Sezione, nella speranza che più persone si preoccupino di quanto succede in via Ghislanzoni e siano disposte a dare il proprio apporto di conoscenze e di idee. Il giornale è nato, al comitato di redazione e a me il compito di farlo camminare, ma solamente con il contributo di tutti potremo farlo crescere e farlo diventare uno strumento importante per la vita Sezionale.

In questi tre anni gli impegni che il Consiglio ha affrontato sono stati molto rilevanti, dal nuovo assetto gestionale del Livrio alla stesura del nuovo Statuto/Regolamento che ha richiesto tantissimo tempo, perché gli aspetti da prendere in considerazione erano molti; ognuno vedeva solo una parte del problema e al Presidente è toccato l'arduo compito di mediare fra tutte le posizioni, nel tentativo di trovare la giusta via tra quelle

prospettate. L'Assemblea straordinaria del 28 marzo non l'ha bocciato, ne ha solamente rinviato l'approvazione e non perché non l'ha ritenuto valido, ma perché si è deciso di non dover procedere oltre alla luce dei cambiamenti legislativi in atto; il lavoro fatto fin'ora non va buttato nel cestino, va solamente completato.

Quindi mi sento di scrivere a nome di tutti grazie Germano, grazie Presidente per quello che hai fatto in questi tre anni, senz'altro con le tue decisioni non avrai potuto accontentare tutti, magari avrai commesso qualche errore, questo è inevitabile, solo chi non fa niente non sbaglia mai, ma senz'altro la nostra Sezione aveva ed ha bisogno di azione, quindi è andato bene così.

Ora però si presenta un problema che andrà immediatamente risolto: quello del diritto di voto per i Soci delle Sottosezioni. Mi auguro che il nuovo Consiglio lo affronti e lo risolva nel più breve tempo possibile, magari separandolo dalla necessità di avere uno Statuto/Regolamento più moderno che vada incontro alle aspettative di ognuno, perciò spero che al più presto venga convocata un'Assemblea Straordinaria che modifichi il vecchio Statuto soddisfacendo le giuste aspettative dei consoci delle Sottosezioni.

Vorrei ora rivolgermi ai rappresentanti di tutte le Commissioni Sezionali: nel corso dell'Assemblea Ordinaria è emersa la difficoltà di dialogo che c'è tra Consiglio e Commissioni e tra quest'ultime e i Soci; questo Notiziario è lo strumento per dialogare con tutti i Soci che vogliono sapere quello che fate. La redazione si impegnerà al massimo per darvi tutto lo spazio possibile, compatibilmente con i mezzi che abbiamo, non vi sarà nessuna disparità di trattamento, confrontatevi quindi con la base perché le iniziative di una Commissione oltre ad essere approvate dal Consiglio, devono ricevere il consenso dei Soci.

S. Ghisalberti

A FINE FEBBRAIO IN SEZIONE È ARRIVATO IL SEGUENTE MESSAGGIO:

ZCZC BGA979 T 1410670 526A/038005060 57015/6057015
IGBG CO IGMZ 113
20041 AGRATEBRIANZA 113/105 20 1213 1
C.A.I. Sezione A. Locatelli sig. Germano Fretti
via Ghislanzoni 15, 24100 Bergamo

Siamo lieti di informarvi che la sezione di cui lei è presidente è risultata quella che ha inviato il maggior numero di cartoline per partecipare al concorso della Star "Natura sapore e fantasia" Stop. Abbiamo quindi deciso di premiare la vostra sezione con un favoloso trekking sull'Everest con visita alla piramide del CNR in Nepal Stop...

Dopo ampia discussione il Consiglio Direttivo ha designato quale beneficiario della inaspettata e graditissima opportunità la socia Chiara Carisconi in ragione della sua preparazione alpinistica, ma soprattutto della sua partecipazione attiva e costante all'attività della Sezione. Un caldo in bocca al lupo alla interessata

SENTIERI: PROGRAMMA PER IL 1998

Commissione sentieri

Alle GUIDE ALPINE - che hanno già dichiarato la loro disponibilità - confermeremo l'incarico per la consueta ispezione - all'inizio di stagione - dei nostri sentieri attrezzati e vie ferrate.

Alle stesse Guide, daremo l'incarico di sistemare più opportunamente le catenarie esistenti sul tratto del Sentiero delle Orobie rif.Coca-rif.Curò - problema da loro sollevato - allo scopo di rendere più sicuro il passaggio. Nello stesso punto dovremo anche intervenire (incaricando esterni) con opere di sistemazione (gradinatura?) della zona di calpestio che presenta pericolose e ripide lisciate.

Ancora sul Sentiero delle Orobie, tratto P.s. di Valsecca/rif.Brunone dovremo provvedere alla sistemazione delle maglie metalliche di un gabbione da noi fatto installare lo scorso anno alla Valle del Salto per facilitarne il passaggio. Subito dopo tale Valle del Salto, verso il Brunone - ancora su questo sentiero - si dovrà provvedere a ripristinare la sede del sentiero in 2 punti toccati da piccole frane. Sempre sul Sentiero delle Orobie "alto" rif.Brunone/rif.Coca si dovrà attrezzare un punto (alcuni metri) dove il sentiero si è purtroppo degradato e non consente altra soluzione.

Come d'abitudine, sarà oggetto della nostra attenzione all'inizio di stagione il sopralluogo dell'intero percorso (da Valcanale all'Albani) del Sentiero delle Orobie.

Nel corso dell'anno verranno effettuati interventi di rimarcatura ed aggiornamento di quei sentieri che dai nostri sopralluoghi o da segnalazioni esterne, verranno giudicati abisognevole di intervento.

Per le TABELLE MULTIDIREZIONALI verrà proseguito il programma di installazione che vedrà probabilmente il suo termine nell'anno.

Infine, per quanto concerne le CARTINE DEI SENTIERI, il lavoro per la messa a punto delle zone 3 e 4 unite, è in fase avanzata e riteniamo che la loro divulgazione possa avvenire nei primi mesi dell'anno

Amedeo Pasini
Coordinatore C.S.

FOLIGNO: PER NON DIMENTICARE

Al via le iscrizioni per i nuovi campi di lavoro estivi promossi dalla sezione impegno sociale del CAI di Bergamo

Anche il 1998 sembra essere un anno fervido di iniziative per la commissione dell'impegno sociale del CAI di Bergamo che si fa promotrice di un grande intervento di solidarietà nelle sfortunate zone terremotate di Umbria e Marche. Il campo di lavoro partirà dal prossimo luglio quando, con ogni probabilità, tutto sarà passato già nel dimenticatoio e la maggioranza dei cittadini starà preparando le valigie per le proprie vacanze: ma la solidarietà non conosce vacanza e forse è proprio in un periodo come quello estivo che il bisogno di calore umano da parte dei disagiati è particolarmente intenso e un semplice gesto di conforto o un aiuto concreto può contribuire a risollevarne una situazione che di per sé rimane drammatica. Non per caso la zona di intervento scelta dalla commissione è uno tra i tanti piccoli paesi fantasma che il terremoto ha letteralmente consumato, ma ai cui ricordi si aggrappano decine di persone che non hanno ceduto al sisma e non vogliono lasciare le proprietà in cui hanno vissuto un'intera vita: si parla di Capodacqua, una piccola frazione di Foligno, in cui la violenza del sisma ha reso inagibili gli edifici, mantenendo solo i muri perimetrali. E di storie nel piccolo paese ce ne sarebbero tante da raccontare come quella della casa Tamburini, profondamente lesionata (soprattutto nei solai e nella copertura perché costruite in epoche successive con tecnologie decisamente inadeguate), in cui la famiglia continua coraggiosamente a vivere dormendo in cantina (il costo previsto per una ristrutturazione si aggirerebbe intorno ai 200 milioni); e così ancora, quella della casa Francelli, un edificio rurale in pietra in cui sono andati distrutti il tetto e il so-

lao; e, perché no, quella del centro assistenza bambini handicappati, una costruzione nuova di cui sono richiesti finanziamenti aggiuntivi per un valore pari a 90 milioni. Ma in tutto questo il Cai ha un compito ben preciso che si distingue da quello prettamente monetario e, se vogliamo, ne va ben oltre: poche parole e molta concretezza sono due obiettivi primari della sezione bergamasca che, grazie alla proverbiale generosità e sensibilità dei suoi cittadini, si avvicinerà umanamente agli amici umbri e marchigiani, fornendo un appoggio non solo con braccia operse ma, soprattutto, con quell'aiuto morale e spirituale che solo i volontari sanno apportare.

E l'organizzazione per un simile intervento non è certo semplice, dal momento che la sua gestione deve essere completa ed autosufficiente: nella stretta esigenza di non creare ulteriori problemi e gravare sulla già difficile situazione delle strutture locali, infatti, i volontari sono logisticamente autonomi e indipendenti, fermo restando il diretto coinvolgimento degli abitanti in ciascuna azione intrapresa.

Se la forza di volontà e l'inventiva non mancano, l'organizzazione richiede ora la raccolta dei fondi necessari (bollettino di c/c postale n. 16065245 intestato al Club Alpino Italiano) e, soprattutto, l'adesione di volontari per i turni di lavoro settimanali che si svolgeranno nei due mesi estivi di luglio e agosto. Inutile dire che al Cai si aspettano una partecipazione copiosa di tutti coloro che vogliano contribuire a rendere realtà il sogno dei terremotati di trascorrere due mesi di serenità e ricostruzione. Per tutti coloro che intendessero partecipare ricordiamo che ulteriori informazioni potranno essere fornite direttamente dalla sede del Cai di Bergamo in Via Ghislanzoni, 15, Tel. 244273, oppure telefonando a: Carlo Scalvedi Tel. 246700 - Sabrina Coronella Tel. 575929.

Sabrina Coronella





LA STORIA CONTINUA 49° trofeo Parravicini

3 maggio 1998, si rinnova l'appuntamento con il Trofeo Parravicini, la 49° edizione dal 1936 ad oggi, una delle più importanti manifestazioni dello sport bergamasco, ricca di storia e di tradizione e dai contenuti tecnico-agonistici sempre attuali.

Lo sviluppo della gara è sempre quello di allora, M. Pacchiana, M. Invernizzi e L. Gazzaniga, organizzatori delle primissime edizioni, mostrarono con la scelta del percorso una grande conoscenza delle nostre montagne e un felice intuito agonistico, facendogli individuare un tracciato che, a oltre 60 anni di distanza, è ancora attuale e mette a dura prova gli atleti, malgrado le più attuali tecniche di allenamento.

Rispetto alle altre classiche dello sci-alpinismo attuale, il percorso è senz'altro atipico, infatti è una gara che in condizioni ottimali gli atleti più forti portano a termine in poco più di 1 ora e 30 minuti, quindi senza avere il tempo di respirare e di recuperare energie; bisogna partire al massimo e così si deve arrivare, a differenza di altri percorsi più lunghi, 4 - 5 ore in media, dove però è possibile rifugiarsi. Ed è proprio per queste caratteristiche che i più forti atleti di questa disciplina non sono disposti a rinunciare a questa gara. Da qualche anno a questa parte oltre ai concorrenti che utilizzano "sci stretti" e che data la brevità del percorso sono i favoriti, si sono visti anche i più forti sci-alpinisti della tecnica classica che desiderano misurarsi su questo tracciato.

Gli atleti che partecipano al Trofeo Parravicini si possono dividere in due ben distinte categorie: quelli che corrono per vince-

re o comunque per ben figurare e che arrivano da tutta Italia e dall'estero, e quelli che corrono per poter dire "io c'ero", concorrenti, soprattutto bergamaschi, che dedicano tutta la stagione invernale alla preparazione di questa gara e che per nulla al mondo sarebbero disposti a rinunciarvi. Entrambe le categorie di atleti sono insostituibili per la buona riuscita della manifestazione, perché il Trofeo Parravicini è per i bergamaschi amanti dello sci e della montagna un qualcosa di unico e di particolare: un grande evento agonistico, e allora tanti applausi a quegli spericolati che si lanciano sci ai piedi dalla Spalla del Cabianca per guadagnare quella manciata di secondi che potrebbe essere decisiva per la vittoria; una grande festa di gente e allora tanti applausi e urla di incoraggiamento a chi corre per poter arrivare al traguardo, non importa con quanto distacco dai vincitori, l'importante è arrivare.

Gli spettatori, anche loro elemento insostituibile ed essenziale della manifestazione, sono a migliaia, e il giorno della gara partono da casa molto presto e a piedi salgono da Carona al Rif. Calvi per poter assistere se non alla partenza quanto meno all'arrivo dei concorrenti. Nelle belle giornate di sole di gente ce n'è tantissima, non solo nella zona d'arrivo ma anche lungo tutto il percorso, in particolar modo tra la cime del M. Reseda e del M. Madonnino. I più temerari pur di non perdersi il posto in prima fila salgono già il sabato al Passo Portula e vi bivaccano in tenda od addirittura in igloo.

Ed eccoci in fine a parlare degli organizzatori, tutti volontari dello Sci C.A.I. Bergamo capitanati da Anacleto Gamba, vero moto perpetuo dell'organizzazione, che anche d'estate non smette di pensare al Trofeo Parravicini. Attorno a lui ruota un gruppo di

30 - 40 persone che, chi più chi meno, dà il proprio contributo alla buona riuscita della gara. Due nomi vanno ricordati: Mario Meli da molti anni a capo dei controllori di percorso e che ogni anno cerca di coinvolgere i nuovi arrivati dal corso di sci-alpinismo e "baffo" Armando Pezzotta direttore di pista che parte per il Rif. Calvi una settimana prima della gara e, a capo di un infaticabile gruppo di battitori percorre avanti e indietro il tracciato di gara per prepararlo, segnalarlo e metterlo in sicurezza con decine di metri di corde fisse. Tante energie, tanto entusiasmo e tanta preparazione meritano di sicuro la nostra presenza, quindi arriverdoci al 3 maggio al Rif. Calvi per assistere ad uno spettacolo di sport ed ad un'insostituibile festa della montagna.

Stefano Ghisalberti

L'ALTA VALLE BREMBANA CAPITALE LOMBARDA DEI GIOVANI Alpinismo giovanile

Domenica 7 giugno 1998 l'Alta Valle Brembana sarà per un giorno la capitale lombarda dei giovani. E' infatti programmato in questa data il raduno regionale lombardo di alpinismo giovanile del C.A.I. che si svolgerà presso il Rif. F.lli Calvi.

La manifestazione organizzata dalla Sezione di Bergamo e dalla Sottosezione di Cisano B.sco in stretta collaborazione con la Commissione Regionale Lombarda di Alpinismo Giovanile ed il Comune di Carona, vedrà la partecipazione di oltre un migliaio di ragazzi dell'alpinismo giovanile (età 8-17 anni) provenienti da tutta la Lombardia.

Il programma prevede dalle ore 8 alle ore 9 il ritrovo a Carona dei gruppi partecipanti, a cui seguirà la registrazione e lo smistamento. Su tre percorsi differenziati i giovani raggiungeranno verso le ore 12,30 il Rif. Calvi, dove consumeranno la colazione al sacco e dove verranno effettuati dei giochi di intrattenimento. Alle ore 13,30 è prevista la celebrazione della S. Messa ed alle 14,30 la cerimonia ufficiale di commiato. Il depliant illustrativo con le modalità e la cedola di partecipazione è disponibile presso la segreteria del C.A.I. di Bergamo (tel 035/244273).

Questa manifestazione, che si inserisce nelle cerimonie del 125° anniversario della fondazione della nostra Sezione, vuole evidenziare l'attenzione e la sensibilità che il sodalizio bergamasco ha sempre riservato ai giovani, programmando specifiche iniziative di avvicinamento ed incamminamento dei ragazzi verso la montagna.

M. Adovasio

MOSTRA FOTOGRAFICA Commissione Culturale

Giovedì 29 Aprile alle ore 18.30 presso la sede sezionale avrà luogo la inaugurazione della mostra fotografica "GENTE E LUOGHI DELLA BERGAMASCA" di Remo Dalci.

L'autore dedica questa mostra a tutti i bergamaschi, non solo agli amanti della fotografia. Oltre 60 fotografie in bianco e nero e a colori di medio e grande formato illustrano il paesaggio, gli ambienti e i personaggi degli ultimi 25 anni di terra bergamasca. Lo scorrere delle immagini offre una civiltà montanara e contadina che appare lontana, fuori del tempo eppure per certi versi ancora attuale. Per il mese di maggio la commissione si propone di poter organizzare una serata con la proiezione di alcuni films premiati o menzionati al Festival di Trento. Maggiori informazioni potranno aversi in sede o attraverso la stampa cittadina ed in particolare sulla pagina della montagna inclusa nella edizione del Lunedì del quotidiano L'ECO DI BERGAMO.

DALLA COMMISSIONE SPEDIZIONI EXTRAEUROPEE

Al momento di andare in stampa, il numeroso gruppo di alpinisti bergamaschi chiamati in più occasioni a discutere come ridisegnare il modo di rapportarsi della Sezione con i suoi soci alpinisti sono giunti

alla conclusione di proporre al Consiglio Direttivo di allargare il raggio d'interesse della commissione all'alpinismo in generale attribuendole il nome di Commissione Alpinismo. Nel concreto, in quest'ambito, la commissione avrebbe individuato tre obiettivi in cui impegnarsi. In primo luogo intende organizzare incontri in sede invitando, di volta in volta, alpinisti bergamaschi a presentare diapositive o filmati sulle loro imprese. Al proposito è previsto un incontro, per mercoledì 13 maggio, con l'intervento della coppia Sergio Della Longa e Rosa Morotti che presenteranno le loro più recenti salite e un successivo incontro, per mercoledì 10 giugno, in cui Mario Dotti con diapositive dell'Hoggar nel Sahara presenta pareti e torri che forse con uno studio appropriato danno possibilità di nuovi itinerari di arrampicata in stile moderno. Sono invitati, alle ore 21, tutti i soci appassionati di alpinismo e soprattutto i giovani arrampicatori che avvertono lo stimolo ad andare oltre la falesia.

Come seconda iniziativa, intende farsi carico, al termine della stagione, di raccogliere la relazione dell'attività svolta dai soci alpinisti nel corso dell'anno e istituire un premio per l'alpinista o la cordata o il giovane che ha portato a termine l'impresa alpinistica di maggiore rilievo. Come terzo impegno, intende continuare a fungere da riferimento per l'analisi delle richieste di patrocinio e contributo che giungono al Consiglio per spedizioni extraeuropee promosse dai soci della Sezione. Nella riunione di lunedì 30 marzo, a tale proposito, è giunta alla con-

clusione di proporre al Consiglio la concessione del patrocinio sezionale a tre spedizioni alpinistiche progettate per il corrente anno aventi per obiettivi il Shisha Pangma in Himalaya, le torri granitiche del Logan in Canada e lo Scudo del Paine in Patagonia. Unitamente al patrocinio ritiene i tre progetti meritevoli di un contributo economico, crescente nell'ordine in cui sopra citate, in ragione del differente carattere di impresa alpinistica con cui, secondo la commissione, ciascuno dei tre obiettivi si caratterizzano. Nel ruolo di coordinatore e di segretario della commissione sono stati nominati rispettivamente i soci e accademici del C.A.I. Augusto Azzoni e Gabriele Iezzi.

PULIZIA ESTIVA DELLE SCALETTE Dalla Commissione Tutela Ambiente Montano

La Commissione Tutela Ambiente Montano ed Impegno Sociale comunicano che la data per la consueta pulizia estiva delle Scalette "Scorlazzina" e "Scorlazzo" (Parco dei Colli di Bergamo - Bergamo) è fissata per Sabato 16 Maggio p.v. il ritrovo dei partecipanti è stabilito alle ore 8.00 davanti al Tempio dei Caduti di Sudorno. In caso di pioggia l'intervento sarà rimandato al Sabato successivo 23 Maggio.

Iscrizione obbligatoria, anche telefonica, presso la Segreteria della Sede C.A.I. (035 - 244273), entro Giovedì 14 Maggio.

PICCOLA BIBLIOGRAFIA

N.B.: La presente bibliografia non esaurisce l'argomento

- F. Torchio, E. Gardumi - **Escursioni nel Parco Adamello Brenta** - ed. Panorama l. 28000
- N. Canetta, A. Montrasio - **Chiareggio, il sentiero glaciologico** - ed. Lysis l. 20000
- R. Zonca, R. Cremaschi - **54 passeggiate con i bambini sulle Montagne bergamasche** - ed. Junior l. 22000
- E. Martino - **30 traversate a scavalco delle alpi Orobie** - ed. Junior l. 22000
- L. Benedetti, C. Carisconi - **Andar per rifugi e oltre vol. 1** - ed. Junior l. 22000
- A. Gamba - **Itinerari escursionistici nelle Orobie** - ed. Tamari l. 25000
- R. Zonca - **100 laghi in 22 escursioni sulle Orobie** - ed. Junior l. 22000
- Bastianelli, G. Perico - **50 escursioni ad anello nella bergamasca** - ed. Junior l. 22000
- L. Benedetti, C. Carisconi - **Andar per rifugi e oltre vol. 2** - ed. Junior l. 22000
- S. D'Adda - **Escursionismo delle valli bergamasche** - ed. Lysis l. 25000
- R. Bruga, F.V. Del Blasio - **Itinerari nella natura delle Orobie orientali** - ed. Gualdi l. 25000
- AAVV - **100 itinerari sulle Alpi** - ed. De Agostini l. 39000
- L. Bersezio, P. Tirone - **Andar per rifugi** - ed. De Agostini l. 39000
- S. Battaini, F. Camerini - **Guida escursionistica del gruppo Adamello - Presanella** - ed. Nordpress - Tamari l. 28000
- G. Buscaini - **Ortles Cevedale** - ed. CAI - TCI l. 49000
- Carta 1:25000 - **Adamello Valli di Fumo e Genova** - ed. Kompass l. 10000
- Carta 1:50000 - **Lecco Valle Brembana** - ed. Kompass l. 9000
- Carta 1:50000 - **Edolo - Aprica** - ed. Kompass l. 9000
- Carta 1:50000 - **Pale di S. Martino** - ed. Kompass l. 9000
- Carta 1:25000 - **Ortles - Cevedale** - ed. Multigraphic l. 10000

UN QUOTIDIANO E LE "SUE" MONTAGNE

Un giornale di provincia e la montagna. Anzi, nel caso de "L'Eco di Bergamo" un giornale e le "sue" montagne: un rapporto strettissimo, che dura da quasi 140 anni. Ossia da quando, proprio il 1° maggio del 1880, il quotidiano arrivò in edicola per la prima volta. Non sappiamo quante fossero le edicole allora, né come fosse organizzata la vendita, che ben difficilmente sarà arrivata nelle vallate lungo le quali, fin quando non furono costruite le ferrovie, i trasporti erano effettuati con carri e carrozze. Anche per questo L'Eco si rivolse, almeno nei primi tempi, soprattutto ai lettori di città. Ma ciò non toglie che fin dall'inizio sulle sue pagine (quattro in tutto, e così per un bel po' di anni) abbiano trovato spazio le voci della gente di montagna. Non c'erano corrispondenti e nemmeno telefoni. Le notizie arrivavano per lo più per posta, o quando qualcuno scendeva in città. L'alpinismo era per pochi. Portato sulle Orobie da uomini, i cui nomi - se volessimo elencarli - non supererebbero la dozzina.

Oggi è tutto cambiato. Si va verso una omologazione generale della società, tanto da chiedersi per quanto tempo esisterà ancora una gente di montagna, con sue caratteristiche specifiche. Ma la montagna c'è, eccome. Ha i suoi problemi, del tutto diversi rispetto a quelli del secolo scorso. E c'è anche l'alpinismo, che da "élite" è divenuto fenomeno di massa. Si va in montagna per una infinità di motivi: per sport, o in cerca di quiete, o per fare del movimento, o per impiegare il tempo libero... Anche se frequentata da migliaia e migliaia di persone, anche se i problemi di comunicazione di un tempo non esistono più (semmai si tratta di questioni di percorribilità di strade intasate da un traffico intensissimo), anche se le comunità nell'alto delle valli e la loro vita stia profondamente cambiando, la montagna continua ad essere un luogo speciale, unico.

Un precimbolo - troppo lungo, forse - per sottolineare l'ultrasecolare rapporto tra la montagna e L'Eco di Bergamo. Il quale proprio di fronte alla complessità e alla varietà dei problemi dell'ambiente montano, al gran numero di persone che si arrampicano, che frequentano i rifugi, che si avviano per i sentieri, che d'inverno calzano gli sci, anni or sono ha avvertito l'esigenza di riservare uno spazio ben definito a questo mondo. E' nata così la pagina della montagna, inaugurata nel 1994 proprio mentre si celebrava il 50° della conquista del K2 da parte della spedizione guidata da Ardito Desio.

La pagina ha ospitato un gran numero di articoli sugli argomenti più vari. Ma ci piace ricordare, considerata la natura del notiziario che ospita queste righe, gli articoli con le rievocazioni di episodi e di personaggi strettamente legati alla storia del CAI di Bergamo, o sulla storia delle prime spedizioni extraeu-

ropee organizzate e sostenute dal CAI, o anche sullo straordinario contributo offerto dal Bollettino della Sezione poi Annuario, alla conoscenza delle Orobie. Senza escludere una particolare attenzione per attività e iniziative proprie del CAI: la rete dei rifugi e dei sentieri, il soccorso alpino, le iniziative per la conoscenza e la tutela del patrimonio culturale montano, delle tradizioni e della vita dei montanari.

Ultimamente questa pagina, che ora viene pubblicata nell'edizione del lunedì ha tenuto conto ancora di più del valore della presenza del CAI bergamasco riservando uno speciale notiziario all'attività della sezione cittadina, di quelle provinciali e delle varie sottosezioni. Ogni Lunedì una rubrica presenta appuntamenti, iniziative, incontri, conferenze, gite, escursioni. Un utile servizio per i tredicimila soci che possono essere così informati puntualmente su tutto ciò che avviene nel loro sodalizio.

Tra gli argomenti trattati - vedi L'Eco di Bergamo del 6 aprile - uno in particolare, attorno al quale è in corso un'ampia riflessione da parte degli alpinisti più sensibili e preparati, oltre che da parte dei responsabili del Club Alpino Provinciale. L'alpinismo bergamasco sta attraversando un periodo di "crisi". Il problema non riguarda l'associazione vera e propria che nei numeri e nelle iniziative è in continua crescita, tanto da essere al primo posto in Italia, bensì l'attività alpinistica vera e propria.

Ha scritto Agostino Da Polenza, che di fronte a questa crisi si è assunto il ruolo "di provocatore": "Tra i tredicimila soci bergamaschi sembra essere ormai rimasto un esiguo manipolo di adepti, quasi carbonari, che ancora pratica la lotta (sportiva s'intende) con l'Alpe, che frequenta vie classiche come le Jorasses, i Dru, il Pilon Centrale, la Sud del Civetta. Gente che non disdegna di confrontarsi con l'88 di vie come "Peter Pan" o "Les Sindacalistes" sulla falesia di Cornalba, o con superbe candele di ghiaccio come "Repetance Super" in Val di Cogne. Alcuni, pochi, ancora sognano e progettano spedizioni alpinistiche extraeuropee".



Il problema sollevato da Agostino Da Polenza si innesta su una questione molto più ampia, che da oltre un anno fa discutere alpinisti e giornalisti (ma tra questi ultimi coloro che si occupano di alpinismo con piena cognizione di temi e situazioni sono sempre più pochi): perché è divenuto così difficile il rapporto tra chi si arrampica e chi fa informazione? Secondo Da Polenza, che all'Hotel K2 di Gaverina è stato l'animatore di un convegno sull'argomento, sono profondamente cambiate le caratteristiche dell'alpinismo, che da "eroico" si è trasformato in un'attività sportiva dove spesso conta più il risultato - la salita di una determinata parete - che il valore dato alla salita stessa (arrivare in vetta non è più così fondamentale come un tempo). Ma - dice ancora Da Polenza - una

parte della colpa è anche dei giornali e dei mass-media in genere, che puntano sull'enfasi, sul titolo "gridato". Conta la notizia della sciagura, o della serie di incidenti: e allora pagine su pagine, per poi dimenticarsi di tutto nel giro di 48 ore.

La pagina della Montagna de L'Eco di Bergamo intende essere l'opposto di tutto questo: informare, dare spazio alla montagna, alle sue voci, ai suoi problemi, ai suoi protagonisti, anche sportivi. Perché accanto alla notizia si faccia strada una cultura della montagna che non intende guardare al passato - stagione più o meno irripetibile, al di là dell'enfasi con cui viene ripercorso - bensì fare riferimento ai valori che fanno grande l'alpinismo. Non occorre essere grandi scalatori per amare le nostre Alpi, splendido territorio aperto a tutti. E i bergamaschi hanno la grande fortuna di averlo sulla soglia di casa, quando non vivono addirittura entro i suoi confini.

Pino Capellini

NELLE PRINCIPALI LIBRERIE E IN EDICOLA



edizioni junior

GITE ESCURSIONISTICHE

(Organizzate dalla COMMISSIONE ESCURSIONISMO e dalla COMMISSIONE TUTELA AMBIENTE MONTANO)

COMPONENTI COMMISSIONE ESCURSIONISMO

Marco Bertoncini (Coordinatore), Alberto Rosti (Segretario), Laura Baizini, Michelangelo Brigati, Francesco Ferrari, Ferrari Francesco, Alessandro Festa, Francesco Leone, Enrico Mariani, Diego Medolago, Giulio Ottolini, Carlo Signorelli.

Corpo accompagnatori

Baizini Laura	29.92.82
Bertoncini Marco	46.36.37
Brigati Michelangelo	4.42.34.51
De Miesi Matteo	22.46.35
Ferrari Francesco	24.50.41
Festa Alessandro	61.30.33
Grassi Maurilio	0346/ 5.13.63
Leone Francesco	25.41.21
Malanchini Claudio	75.35.15
Mariani Enrico	52.51.59
Medolago Diego	31.86.04
Musitelli Giusy	0345/ 4.35.83
Ottolini Giulio	25.53.66
Pettina Tito	57.64.93
Rosti Alberto	24.14.14
Signorelli Carlo	25.45.68
Zanchi Paolo	34.18.58

REGOLAMENTO

1) Caratteristiche delle gite

Le gite sono esclusivamente escursionistiche e non richiedono una preparazione tecnica specifica. Sono aperte a tutti gli appassionati e a coloro che sentono il desiderio, anche per la prima volta, di avvicinarsi alla montagna. Per le gite di due o più giorni è comunque obbligatoria l'iscrizione al CAI.

2) Equipaggiamento individuale

Per le gite classificate EF e EM non è richiesto altro che l'equipaggiamento da media montagna. Per quelle ED verrà indicata agli iscritti l'attrezzatura alpinistica necessaria.

3) Selezione dei partecipanti

Gli accompagnatori sezionali si riservano il diritto di limitare la partecipazione alle gite a elementi idonei per capacità e adeguatamente equipaggiati.

4) Finalità delle escursioni

Le gite classificate EF sono indirizzate alle persone che vogliono introdursi nell'ambiente montano con gradualità. Non è necessario un allenamento specifico.

Quelle classificate EM sono indirizzate agli escursionisti già in possesso di una certa conoscenza della montagna e sufficientemente allenati.

Le gite classificate ED sono rivolte agli escursionisti provetti che intendono avvicinarsi all'alpinismo.

Le gite con partecipazione non inferiore a 30 escursionisti si effettueranno con autobus privato.

5) Prenotazione posti

Le iscrizioni devono pervenire in sede con versamento della quota di partecipazione; la disdetta non dà diritto al rimborso. Le gite possono essere sospese prima o durante lo svolgimento in caso di peggiorate condizioni atmosferiche o per motivi di sicurezza. È richiesto un certificato medico da presentare all'atto della prima iscrizione a gite del 98.

6) Ritrovo pregita

Ogni giovedì precedente la data di partenza, alle ore 18.30 salvo diversa indicazione, presso la sede si tiene una riunione a cui gli iscritti sono tenuti a partecipare. In questa occasione verranno fornite tutte le informazioni inerenti l'escursione.

Scala delle difficoltà escursionistiche

EF (ESCURSIONISMO FACILE): percorsi che richiedono una semplice marcia su terreno facile e pressoché privo di pericoli.

EM (ESCURSIONISMO MEDIO): percorsi che richiedono buona conoscenza della montagna; possibile incontrare nevai non ripidi e non pericolosi; passaggi attrezzati (corde fisse, scalette) brevi e non esposti.

ED (ESCURSIONISMO DIFFICILE): percorsi che possono avere brevi tratti di arrampicata senza raggiungere il 1° grado della scala alpinistica; si possono trovare nevai e canloni nevosi con possibile uso di ramponi e piccozza; è richiesta esperienza di montagna anche alle alte quote con affidabile equipaggiamento; assenza di vertigini.

GITE

10 maggio, domenica

PASSO DELL'APRICA: SENTIERO DEGLI ALPINI

Direzione: M.Bertoncini - A.Rosti

Gita di nessuna difficoltà, interessante per i paesaggi.

Dal Passo dell'Aprica salita al M.Belvedere (m. 1499) in ore 1.30, incontrando diverse testimonianze dell'opera degli alpini. Discesa alla Riserva Naturale di Pian del Cembro, visita alle torbiere e rientro all'Aprica.

Diff.: EF

23/24 maggio, sabato e domenica

PARCO NATURALE DEL CONERO (ANCONA)

Direzione: C.Malanchini - L.Baizini

Sabato: arrivi a Numana. Visita della Cava di Massignano.

Domenica: la storia, il bosco, le associazioni vegetali, la scoperta dei panorami e delle incisioni rupestri, delle grotte romane e del Monte Conero in un'unica escursione e traversata del Parco.

Diff.: EF

31 maggio, domenica

PIZZINO - M.SODADURA - RIF.GHERARDI

Direzione: C.Signorelli - F.Ferrari

Partendo da Pizzino, attraverso la Val Salzana e la Forcella di Artavaggio si raggiunge il M.Sodadura (m 2012). Panorama su Resegone, Grigne e Cancervo. Discesa per il Passo di Aralalta e il Rif.Gherardi.

Diff.: EF

14 giugno, domenica

PASSO DELLA PRESOLANA - GROTTA DEI PAGANI - VALLE DEI MULINI

Direzione: A.Gamba - F.Ferrari

Dal Passo della Presolana si sale alla Grotta dei Pagani e al Passo di Pozzera. Attraverso la Valle dei Mulini si transita per il Rif.Cornetto e si ritorna al punto di partenza.

Diff.: EM

20/21 giugno, sabato e domenica

VALSANGUIGNO - RIF.LAGHI GEMELLI - VALLE D'AVIASCO

Direzione: M.De Miesi - A.Festa

Sabato: da Valsanguigno si percorre tutta la lunga Valsanguigno; discesa finale al Rif.Laghi Gemelli.

Domenica: salita al Lago Colombo e al Passo d'Aviasco; discesa per l'omonima valle costellata da laghetti alpini.

Diff.: EF

28 giugno, domenica

RIF.PONTI (m. 2559)

Direzione: A.Rosti - M.Bertoncini

Gita non difficile, di grande interesse paesaggistico. Salita da Preda Rossa (m. 1955) in Val Masino, dapprima per un bel piano, poi in un suggestivo ambiente con larici, infine tra blocchi di granito levigati dai ghiacciai al cospetto del Monte Disgrazia.
Diff.: EF

5 luglio, domenica

TRAVERSATA PASSO DEL VIVIONE

- VALLE DEL GLENO

Direzione: E.Mariani - A.Gamba

Il percorso di 7-8 ore si snoda dal Passo del Vivione al Rif.Tagliaferri, Diga del Gleno e Pianezza.

Diff.: EM

11/12 luglio, sabato e domenica

**ADAMELLO - VAL DI GENOVA,
RIF. CITTA' DI TRENTO AL MANDRONE**

Direzione: A.Festa - T.Pettina

Salita in macchina al Rif.Bedole passando alla base delle cascate di Nardis. Proseguimento a piedi per il Rif.Città di Trento.

Ampie viste sul massiccio dell'Adamello e i suoi ghiacciai.

Diff.: EF

19 luglio, domenica

BIVACCO DEL GRANDE-CAMERINI

(m. 2550)

Direzione: M.Bertoncini - A.Rosti

Diff.: EM

Gita lunga, ma appagante per le viste sulle pareti del Monte Disgrazia e sull'incombente ghiacciaio. Partenza da Chiareggio (m. 1612) in Valmalenco; il sentiero percorre la Val Sissone e porta al bivacco in ore 4.30. Discesa lungo la via più diretta in ore 2.30.

25/26 luglio, sabato e domenica

**ALPI AURINE: RIF.PONTE DI GHIACCIO -
RIF.PORRO (ALTO ADIGE)**

Direzione: D.Medolago - G.Ottolini

Sabato: salita al Rif.Ponte di Ghiaccio dal Lago di Neves in 2 ore. Nel pomeriggio ascesa facoltativa alla Cima Cadini (m. 2888).

Domenica: traversata al Rif.Porro per alta via in ore 3. Discesa alle auto in ore 1.30.

Diff.: EF

1/7 agosto, da sabato a venerdì

SENTIERO DELLE OROBIE OCCIDENTALI

Direzione: M.Bertoncini - A.Rosti

Diff.: EM

Partenza da Cassiglio con le seguenti tappe: Rif.Nicola, Rif.Grassi, Rif.Benigni, Baita Camos, Foppolo. Possibilità di proseguire per il Rif.Calvi per concatenarsi con il Sentiero delle Orobie Orientali (vedi sotto).

5/11 agosto, da mercoledì a martedì

SENTIERO DELLE OROBIE ORIENTALI

Direzione: F.Leone

Diff.: EM

Partenza da Valcanale con le seguenti tappe: Rif.Laghi Gemelli, Rif.Calvi, Rif.Brunone, Rif.Coca, Rif.Curò, Rif.Albani.

9/15 agosto, da domenica a sabato

**SETTIMANA DI FERRAGOSTO A CANALE
D'AGORDO (DOLOMITI - BELLUNO)**

Direzione: G.Ottolini - T.Pettina

Sono in programma 5 escursioni facili, della durata di 5-7 ore, nel gruppo delle Pale di S.Martino. Pernottamento a Canale d'Agordo alla Casa Alpina S.Cuore.

Apertura iscrizioni: 1° giugno.

Massimo 30 partecipanti.

Diff.: EF

5/6 settembre, sabato e domenica

SOLDA - RIF.TABARETTA - RIF.PAYER

Direzione: F.Ferrari - C.Signorelli

Sabato: da Solda al Rif.Tabaretta (m. 2556) in ore 2.

Domenica: il sentiero affascinante, anche se leggermente impegnativo, porterà alla Forcella dell'Orso (m. 2871) e al Rif.Payer (m. 3029) in ore 4.

Diff.: EM

13 settembre, domenica

PIANI DELL'AVARO

- GIRO DEL PIZZO TRIOMEN

Direzione: C.Signorelli - M.Brigati

Dai Piani dell'Avaro ci si immette nella Valle di Ponteranica, che si risale fino ai due laghetti. Si punta alla Bocchetta del Triomen e, scendendo, si raggiunge l'ampia sella dell'Avaro e si perde quota fino al punto di partenza. In totale 6 ore.

Diff.: EM

19/20 settembre, sabato e domenica

RIF.TAZZETTI - ROCCIAMELONE

(m. 3538) (TORINO)

Direzione: D.Medolago - F.Leone

Sabato: salita al Rif.Tazzetti (m. 2642) in ore 2.45.

Domenica: salita al Rocciamelone (m. 3538) su sentiero segnalato fino al Col della Resta, poi su facile ghiacciaio alla vetta.

Discesa al Rif.Ca'd'Asti. In totale ore 5.30.

Diff.: EM

27 settembre, domenica

PERIPIO DEL MONTE ALBEN

Direzione: M.De Miesi - A.Rosti

Partenza da Zambra Alta per un percorso che circolarmente segue la cresta della montagna. Salita in vetta.

Diff.: EF

11 ottobre, domenica

FESTA DI CHIUSURA

Località da definire.

Diff.: EF

18 ottobre, domenica

**GITA AMBIENTALE: CASTELLO DELL'ACQUA
(SONDRIO)**

Direzione: G.Ottolini - C.Malanchini - Comm.Alpinismo Giovanile

Breve gita guidata con descrizione delle attività... tradizionali dell'uomo in montagna.

Diff.: EF

CORSO DI FOTOGRAFIA

18 giugno, giovedì

Serata in sede: Introduzione - Scopi del corso - Perché fotografare - Come fotografare, i fondamentali - Scelta della fotocamera.

25 giugno, giovedì

Serata in sede: La composizione dell'immagine - L'andar contro le regole - La luce - Il linguaggio fotografico - Dopo aver scattato?

28 giugno, domenica

Gita fotografica al Rif.Ponti per applicare sul campo le teorie affrontate in salotto.

CONCORSO FOTOGRAFICO

Riservato alle fotografie scattate durante le gite sociali 1998 della Commissione Escursionismo.

5 categorie: Paesaggio, Acque, Flora, Presenza dell'uomo in montagna, Partecipanti e amicizia. Formato 20 x 30 cm. Termine presentazione opere: 14 novembre.

Il 31 marzo è scaduto il termine per il rinnovo del tesseramento, pertanto si ricorda ai ritardatari che a partire da tale data cessa la copertura assicurativa e il diritto a ricevere la stampa sociale; tali diritti si riacquisiranno 15 giorni dopo il rinnovo.

COMPONENTI COMMISSIONE GITE ALPINISTICHE

Chiara Carisconi (**Coordinatore**), Lucio Benedetti, Antonio Cagliani, Sandro Calderoli, Umberto Castelli, Cesare Cremaschi, Claudio Crespi, Pietro Minali, Davide Pordon, Paolo Valoti, Dario Zecchini (**Capigita**)

REGOLAMENTO

Sono ammessi alle Gite Alpinistiche di più giorni esclusivamente i Soci CAI, a seguito di disposizioni di legge.

Ogni partecipante alle gite dovrà essere equipaggiato con l'indispensabile attrezzatura personale, indicata nei programmi dettagliati delle gite.

Apertura iscrizioni

Le iscrizioni si aprono presso la Sede Sociale alle 18,30 del giorno indicato sui programmi delle gite. Le prenotazioni devono essere fatte di persona o per delega. Ognuno potrà iscrivere al massimo se stesso più un'altra persona.

All'atto dell'iscrizione verrà versata l'intera quota di partecipazione, stabilita di volta in volta, per le gite di un giorno.

Per le gite di più giorni, all'atto dell'iscrizione sarà versata una quota-caparra, mentre la quota-saldo verrà versata entro la sera della riunione pregita.

Riunione pregita

Tutti gli iscritti sono tenuti a partecipare alla riunione pregita indetta in sede. Eccezionalmente sono ammesse deleghe a condizione che gli assenti siano soci conosciuti per capacità e disciplina. In caso contrario è facoltà dei capigita escludere dalla gita quelle persone assenti e non conosciute.

Disdette

Per le gite di un giorno la disdetta della prenotazione dà diritto al rimborso della quota versata solo se comunicata entro le 18,30 del Giovedì antecedente la gita.

Per le gite di più giorni la disdetta dà diritto al rimborso solo se possibile la sostituzione dell'iscritto con un altro partecipante e se comunicata prima della riunione preliminare.

Le gite, anche se confermate ai partecipanti, possono essere sospese dall'Organizzazione per cause di forza maggiore anche il giorno stesso della partenza. In tal caso le quote saranno rimborsate al netto delle spese già sostenute per l'organizzazione della gita.

Allenamento e selezione gitanti

Il programma è stato studiato in modo da offrire ai partecipanti la possibilità di un graduale allenamento per le escursioni più impegnative. Nel caso di un numero di iscritti superiore a quello dei posti disponibili, con compilazione di liste d'attesa, l'Organizzazione si riserva la facoltà di ammettere alla gita quei soci noti per l'attività svolta nell'ambito CAI, in particolare che abbiano frequentato assiduamente le precedenti gite della stagione e/o siano in grado di svolgere funzioni di capocordata. È facoltà del capogita escludere dalla gita quelle persone non conosciute e assenti alla riunione pregita.

NOTA IMPORTANTE

I Capigita non si assumeranno alcuna responsabilità per quei gitanti che di propria iniziativa abbandoneranno, durante l'escursione, il gruppo, passando dinnanzi al capogita, cambiando percorso o effettuando soste non motivate.

I gitanti, inoltre, sono tenuti a rispettare il programma stabilito nei tempi e nei luoghi.

PROGRAMMA

7 giugno, domenica

ZUCCO BARBESINO (m. 2152) - ZUCCONE DEI CAMPELLI (m. 2159)
(sentiero attrezzato "Minonzio")

Direzione: Dario Zecchini - Umberto Castelli
Da Ceresola di Valtorta si raggiungono i Piani di Bobbio (m.1670, 1h), dai quali ci si immette sul sentiero indicato da triangoli gialli che porta all'intaglio di quota m. 2055, tra lo Zucco Barbesino e lo Zuccone dei Campelli (1h 30'). Da qui, in circa 30' si giunge in vetta allo Zucco Barbesino e in circa 45' si raggiunge la cima dello Zuccone dei Campelli.

Difficoltà: ED (escursionisti esperti in possesso di esperienza alpinistica)

Attrezzatura: imbracatura, casco, set da ferata

Apertura iscrizioni: Lunedì 1 giugno

Riunione pregita: Giovedì 4 giugno

Posti disponibili: 12

21 giugno, domenica

CORNA PIANA (m. 2302) - CRESTA SUD

Direzione: Sandro Calderoli - Pietro Minali - Paolo Valoti

Da Valcanale si sale al Passo di Corna Piana (m. 2130), dal quale lungo la cresta sud e poi la cresta orientale si giunge in vetta (m. 2302, 3h).

Difficoltà: F+ (Alpinistica Facile)

Apertura iscrizioni: Lunedì 15 giugno

Riunione pregita: Giovedì 18 giugno

Posti disponibili: 15

4/5 luglio, sabato e domenica

PIZZO DI COCA (m. 3050) -

via normale. Discesa dalla Valmorta

Direzione: Chiara Carisconi - Lucio Benedetti - Davide Pordon

Sabato: partenza ore 14 da Bergamo per Valbondione. Si raggiunge il rifugio Coca in circa 2h 30'.

Domenica: dal rifugio (m. 1892) si sale alla Bocchetta del Camoscio (m. 2727, 2h 15'), dalla quale in circa 1h si giunge in vetta.

Ritornati alla Bocchetta del Camoscio si scende nel canale detritico di sinistra e, con alcuni passi di arrampicata, si giunge nella conca della Valmorta e poi al Lago Inferiore di Valmorta (m. 2145, 1h). Da qui si raggiunge il rifugio Curò in circa 1h.

Difficoltà: F+/PD- (Alpinistica Facile)

Attrezzatura: imbracatura, cordini, moschettoni, sacco lenzuolo

Apertura iscrizioni: Lunedì 15 giugno

Riunione pregita: Giovedì 2 luglio

Posti disponibili: 15

16/17/18/19 luglio, giovedì, venerdì, sabato e domenica

TREKKING ALPINISTICO

zona MASINO-DISGRAZIA

Direzione: Antonio Cagliani - Claudio Crespi - Davide Pordon (con accompagnamento Guida Alpina)

Giovedì: partenza da Bergamo per Bagni di Masino (m. 1172) e salita al rifugio Gianetti (m. 2534) in circa 3h 30'.

Venerdì: salita al Pizzo Cengalo (m. 3300) per la via normale e successivo trasferimento al rifugio Allievi-Bonacossa (m. 2395) lungo il sentiero Roma (tot. 7h)

Sabato: salita alla Cima di Castello (m. 3392) per la via normale, discesa nella Valle del Forno (ev. salita alla Cima di Cantone, m. 3354) e pernottamento al rifugio del Forno (m. 2557). Tot. 7h

Domenica: salita al Monte Disgrazia (m. 3678) per la cresta NO. Discesa al rifugio Ponti (m. 2585) e arrivo al Piano di Predarossa (m. 1995) e da qui a Filorera (tot. 10-12 h)

Difficoltà: PD+/AD- (il Tour è riservato ad Alpinisti con buona preparazione fisica)

Attrezzatura: imbracatura, cordini, moschettoni, casco, piccozza, ramponi, pila frontale, sacco lenzuolo.

Apertura iscrizioni: Lunedì 1 giugno

Riunione pregita: Giovedì 9 luglio

Posti disponibili: 12
N.B. La Guida Alpina si riserva di apportare modifiche al percorso stabilito in base alle condizioni meteorologiche, della montagna e alla preparazione dei partecipanti.

25/26 luglio, sabato e domenica

MONTE ADAMELLO (m. 3539) -

via attrezzata Terzulli

Direzione: Cesare Cremaschi - Davide Pordon - Dario Zecchini

Sabato: partenza da Bergamo ore 13; salita dalla Val Malga al rifugio Gnutti (m. 2166) in circa 2h

Domenica: salita al Monte Adamello (m. 3539) dalla via attrezzata Terzulli in 5h

Difficoltà: PD+

Attrezzatura: imbracatura, cordini, moschettoni, casco, piccozza, ramponi

Apertura iscrizioni: Lunedì 6 luglio

Riunione pregita: Giovedì 23 luglio

Posti disponibili: 15/18

1/ 2 agosto, sabato e domenica

PIZZO TORNELLO (m. 2687)

e MONTE TORNONE (m. 2577)

Direzione: Chiara Carisconi - Lucio Benedetti

Sabato: da Ronco di Schilpario si raggiunge il rifugio Tagliaferri (m. 2328) lungo la Valle del Venerocolino in circa 5h-5h30'. (Possibilità di ascensione al Monte Venerocolo m. 2589, ed al Monte Demignone m. 2584)

Domenica: dal rifugio si sale al Pizzo Tornello ed al Monte Tornone in 2h 30'. Si scende al lago di Varro (m. 2236), dal quale si ritorna al rifugio e si rientra a Ronco lungo la Valle del Vo'.

Difficoltà: ED (Escursionisti esperti in possesso di esperienza alpinistica)

Attrezzatura: imbracatura, cordini, moschettoni, pila frontale, sacco lenzuolo.

Apertura iscrizioni: Lunedì 13 luglio

Riunione pregita: Giovedì 30 luglio

Posti disponibili: 15/18

5/6 settembre, sabato e domenica

GRAN PARADISO (m. 4061) - via normale

Direzione: Paolo Valoti - Cesare Cremaschi

Sabato: partenza da Bergamo ore 14 per Valsavaranche; salita al rifugio Chabod in 2h.

Domenica: dal rifugio si raggiunge la vetta in circa 5h, risalendo il Ghiacciaio di Lavaceu.

Difficoltà: PD

Attrezzatura: imbracatura, cordini, moschettoni, piccozza, ramponi, pila frontale, sacco lenzuolo.

Apertura iscrizioni: Lunedì 10 agosto

Riunione pregita: Giovedì 3 settembre

Posti disponibili: 15

12/13 settembre, sabato e domenica

GIRO DELLA CIMA BEL PRA (m. 2917)

Direzione: Davide Pordon - Antonio

Caglioni - Umberto Castelli

Sabato: partenza da Bergamo ore 8 per San Vito di Cadore e salita al rifugio San Marco (m. 1823) in 30'

Domenica: dal rifugio San Marco, attraverso la Forcella Piccola (m. 2120), si raggiunge il Passo del Camoscio, dal quale si scende al Bivacco Voltolina (m. 2082), risalendo poi alla Forcella Grande (m. 2255) per rientrare di nuovo al rifugio San Marco. Tot. 5h

Difficoltà: PD

Attrezzatura: imbracatura, casco, set da ferrata, sacco lenzuolo

Apertura iscrizioni: Lunedì 24 agosto

Riunione pregita: Giovedì 10 settembre

Posti disponibili: 15

AUTOSCUOLA



DRAGÒ

Bergamo

di Camillo & Daniele s.n.c.

**Patenti per tutte le categorie: A (moto Europea), B, C, D, E,
Certificati di Abilitazione Professionale**

Elevata e sicura qualità di insegnamento. Seria, professionale ed accurata assistenza

**Via Don Luigi Palazzolo 67/b,
24122 Bergamo, tel. e fax 035/247370**

Visto il carattere di previsione, di "vedo e prevedo", di anticipazione di questo programma, le gite sono un'indicazione di massima, un "desiderio". Notizie più precise anche in relazione alle condizioni climatiche e agli impegni personali dei Soci, saranno disponibili in Sede.

La stagione inizia nel mese di Maggio con una serie di escursioni di inizio stagione sulle nostre Orobie, con mete da ritenersi di "rodaggio".

"SCUOLA VALLE SERIANA"

In Aprile si ripete il corso di ARRAMPICATA per i ragazzi. Invece nel mese di Giugno gli oramai classicissimi corso di ALPINISMO e corso di ROCCIA. I corsi si rivolgono a chi desidera imparare a frequentare queste attività in sicurezza.

La Scuola ed il corso sono gestiti dalle sottosezioni e sezioni:

Sottosezione CAI Albino
Sottosezione CAI Alzano Lombardo
Sottosezione CAI Gazzaniga
Sottosezione CAI Leffe
Sottosezione CAI Valgandino
Sottosezione CAI Trescore
Sezione CAI Clusone
Sezione CAI Romano di Lombardia
Ovviamente la gestione della Scuola è ancora aperta a tutte le sottosezioni, sezioni e/o scuole. Altre notizie nel capitolo "Scuole" di questo programma.

PROGRAMMA GITE ALPINISTICHE

Le gite in programma sono studiate per un graduale impegno fisico e tecnico in modo da permettere di arrivare alle gite più impegnative ben preparati.

Oltre alle gite in programma il gruppetto dei climbers e non è in costante attività. Informatevi in sede.

Chi fosse interessato a gite in mountain bike si rivolga a Ferruccio Bettoschi.

Per i climbers "ora e sempre" si ricorda che presso la palestra comunale delle scuole medie di Comenduno è disponibile una struttura per l'arrampicata artificiale di circa 100 mq. con tetti e pareti inclinabili, realizzata dalla sottosezione.

Orari e modalità di accesso dai primi di settembre, con l'inizio delle scuole (indicativamente il martedì ed il venerdì dalle 21 alle 23).

In località Forcella di Pradalunga - Casa del Pellegrino, sabato 24 ottobre, in serata, castagnata sociale con cotechini e vinassa - vinassa a volontà.

Alla chiesa della Madonna della Concezione, sabato 14 novembre alle ore 18, S.Messa per i caduti della montagna in occasione anche del trentennale della scomparsa di Davide Gregis. In serata cena sociale 1998. Durante la cena premiazioni dei soci venticinquennali.

Per gli spalatores "ora et semper" (uomini addetti all'uso e all'abuso di pala e picconi vari) od aspiranti si ricorda che le opere di sistemazione della mulattiera Albino - Selvino continuano anche in estate. Stipendio doppio (doppio OO) ai vecchi e nuovi volenterosi!!! In agosto, oltre a non essere previste gite sociali, la sede verrà aperta solo nelle sere di venerdì.

GITE

Avviso ai naviganti: una pratica prudente dell'alpinismo presuppone la dotazione di ogni partecipante di una serie di materiali, di volta in volta specificati, che devono saper essere usati correttamente.

IL TUTTO DEVE SAPER ESSERE USATO CON CORRETTEZZA

Le gite sono "strettamente" legate alle condizioni meteorologiche; quindi le date e le gite possono essere variate. Informazioni dettagliate in sede e nelle bacheche sociali.

Oltre alle gite sociali in calendario, a scadenza solitamente bisettimanale, si organizzano uscite ad ogni festività; per informazioni, contattare la sede il venerdì sera.

1/2/3 maggio, venerdì, sabato e domenica
TOURMELON BLANC (m. 3707)

PETIT COMBIN (m. 3672)

Gita scialpinistica. Venerdì si raggiunge Bourg S.Pierre (F) e si sale alla Cabanne de Panossiere (m. 2676).

Sabato: salita al Tourmelon, rientro alla Cabanne.

Domenica: Petit Combin e rientro.

Difficoltà: OSA e BSA.

3 maggio, domenica

RIF. CALVI - P.SSO PORTULA, da vari itinerari, per il Trofeo Parravicini.

10 maggio, domenica

CIMA DEL CARRO (m. 3326)

Scialpinistica. Inizio salita dalla strada per il Colle del Nivolet, per un dislivello di m. 1426.

Difficoltà: BSA

23 maggio, sabato

Nel pomeriggio: "ispezione" sociale alla

mulattiera Albino-Selvino

Materiali: pale e picconi (già in loco) e ... buona volontà.

31 maggio, domenica

GITA ESCURSIONISTICA - CULTURALE in Valmadrera (massi erratici).

Da Valmadrera al Sasso di Preguda ed alla vetta del Moregallo. Per tornare da Pianezzo ed eventualmente percorrere il sentiero attrezzato "delle Vasche".

giugno

Corso di Alpinismo e di Roccia, con la Scuola Valle Seriana

14 giugno, domenica

CIMA SETTENTRIONALE DI TREDENUS (m. 2786)

Gita alpinistica.

Inizio salita: Cimbergo, per il Rif. Baita de Marie ed il bivacco Macherio.

Possibilità di scelta fra diversi itinerari, più o meno impegnativi, per la vetta.

27/28 giugno, sabato e domenica

MONTE DISGRAZIA (m. 3678)

Gita alpinistica.

Sabato: si raggiunge il Rif. Ponti in Val di Preda Rossa.

Domenica: si sale alla vetta per la Sella di pioda e la cresta O-N-O.

11/12 luglio, sabato e domenica

PRESANELLA (m. 3558)

Gita alpinistica.

Sabato: si raggiunge il Rif. Denza

Domenica: salita alla vetta, per la normale.

25/26 luglio, sabato e domenica

DENTE DEL GIGANTE

Gita alpinistica.

Sabato: visita al giardino botanico di la Palude, quindi si sale al Rif. Torino.

Domenica: salita alla cima S-O del Dente (o anche alla N-E). Discesa in corda doppia.

In alternativa, un gruppo può percorrere un tratto della cresta di Rochefort.

agosto

Durante questo mese la sede è aperta solo nelle sere di venerdì.

13 settembre, domenica

LAGO DI CAREZZA

Gita escursionistica, per tutti, con possibilità di diversi itinerari.

27 settembre, domenica

CRESTA DI GAINO

Gite per facili arrampicate, poco sopra Gaiò, sul lago di Garda.
Un primo tratto per sentiero (o con "tiri" impegnativi), un secondo di facili e ben lavorate rocce (max III grado).

ottobre

Prima quindicina: "Il fiume Serio, tra storia ed ambiente"

- Mostra allestita presso la Chiesa di S. Bartolomeo.

Orari: feriali 9-11 16-18

festivi 8-12 15-19

4 ottobre, domenica

Intorno a Vigevano

Gita in Mountain Bike

Su percorso ad anello. Tot. 45 Km.

24 ottobre, sabato sera

CASTAGNATA SOCIALE

Inizio alle ore 19, alla Forcella di

Pradalunga Casa del Pellegrino

"Materiale": Castagne, vino e cotechini.

14 novembre, sabato sera

- **S. Messa**, nel trentennale della scomparsa

del nostro presidente Dott. Davide Gregis ed a ricordo di tutti i Caduti della Montagna.

Alle ore 18, presso la chiesetta della Madonna del Lupo (della Concezione).

- **Cena sociale** e premiazione dei Soci cinquantennali e venticinquennali; in località da destinarsi.

21 novembre, sabato pomeriggio

PARCO DELL'ARRAMPICATA

Sopralluogo, nella frazione di Comenduno, per lavori nell'area del parco.

Sottosezione

ALTA VALLE SERIANA

INIZIATIVE VARIE

Per i giovani l'ultima settimana di Agosto, presso la Capanna "Lago Nero" si terranno corsi per la conoscenza della montagna, i modi con cui affrontarla, il rispetto della stessa, condotta dai nostri esperti Soci; Alfredo Pasini e Tarcisio Boccardi. Si terranno due serate con la proiezione di diapositive ed una mostra fotografica di immagini di montagna.

GITE

La partecipazione alle gite in programma è libera a tutti i Soci C.A.I., previa prenotazione in Sede negli orari di apertura.

Il Direttivo si riserva di modificare o annullare le gite in programma.

Per i minori è richiesta l'autorizzazione scritta e firmata dai genitori. La Sottosezione declina ogni responsabilità per eventuali incidenti o danni che dovessero verificarsi a persone o cose durante le gite.

Le iscrizioni si ricevono sino al venerdì precedente la gita.

PROGRAMMA

21 giugno, domenica

M. PASUBIO

12 luglio, domenica

DIABOLO DI TENDA

Spigolo Sud.

19 luglio, domenica

SCHILPARIO:

Pizzo Camino.

8/9 agosto, sabato e domenica

BERNINA

26/27 settembre, sabato e domenica

RIE. BRUNONE - PIZZO REDORTA

Il sabato pomeriggio si sale al rifugio Brunone per la cena di chiusura della stagione estiva e domenica mattina salita al Pizzo Redorta.

25 ottobre, domenica

GIORNATA ECOLOGICA

ALPINISMO GIOVANILE

28 giugno, domenica

COLLE PALAZZO - SPIGLA - P.ZO TIMOGNO

Escursione a Colle Palazzo, con salita alla Spigla e Pizzo Timogno.

19 luglio, domenica

GITA NATURALISTICA

Gita naturalistica lungo il sentiero dei fiori ai piedi del Pizzo Arera.

24/29 agosto

SETT. ALPINA ALLA CAPANNA LAGO NERO

settembre, data da stabilire

CINQUE TERRE

Gita alle Cinque Terre, dove si percorrerà il sentiero che da Monte Rosso porta a Rio Maggiore e ritorno a Monte Rosso via mare.

18 ottobre, domenica

CASTAGNATA

Gara non competitiva con castagnata in località da destinarsi.

• *Concessionari orologi*

Maurice Lacroix 
of Switzerland



Gioielleria

Azzola Gioielli

via Verdi, 23/E - 24121 Bergamo - Tel. 035/223988

• *Laboratorio orafa*

• *Incastonatura*

• *Creazioni gioielli*

ALPINISMO GIOVANILE

19 aprile, domenica
PRATI ZULINO
(Val Canale)

17 maggio, domenica
CAMPELLI DI SCHILPARIO
(Schilpario)

7 giugno, domenica
RIFUGIO DE MARIE (Baite Volano)
(Cimbergo Val Camonica - BS)

GITE

2/13 maggio
TREKKING ALTO ATLANTE (Marocco)
Per prenotazioni e informazioni rivolgersi in
sede entro l'1 marzo 1998.

24 maggio, domenica
RIFUGIO TITA SECCHI
Cornone Blumone (m. 2842)
(Breno)
Gita con mezzi propri.
2.30 h
Difficoltà: EF

MALGA CADINO DELLA BANCA
(Val Camonica)
Direzione: R. Gelfi - L. Zanga

14 giugno, domenica
ALPE CAINALLO - GRIGNONE
Rif. Brioschi (m. 2403)
Gita con mezzi propri
Direzione: G. Rota - P. Rossi
3 h circa
Difficoltà: ED

28 giugno, domenica
RIFUGIO LISSONE
Baita CAI Cedegolo (Valle Adamè)
Gita con mezzi propri
1.30 h
Difficoltà: EF

VALLE DI SAVIORE (Val Camonica)
Possibilità di salita al CORNO DI
GREVO (m. 2869)
Direzione: G. Rota - M. Marconi
3 h circa

19 luglio, domenica
SALITA IN CONTEMPORANEA
DI 25 CIME
Gita con mezzi propri.
25/26 luglio, sabato e domenica
MONTE TÊTE BLANCHE (m. 3724)
(Val d'Hèrens - Arolla - Svizzera)
Gita in pullman
Direzione: G. Marconi - R. Gelfi
Sabato: Arolla - Rif. Cabane Bertol m.
3311 (4 h circa)
Domenica: Dal Rif. Cabane Bertol al Monte
Tete Blanche m. 3724 (3 h circa)
Attrezzatura indispensabile: corda, piccozza
e ramponi
(per alpinisti esperti)

5/6 settembre, sabato e domenica
DOLOMITI OCCIDENTALI
GRUPPO PALE DI SAN MARTINO (Belluno)
Gita in pullman
Direzione: P. Rossi - M. Zoli
Sabato: San Martino di Castrozza - Rif. G.
Pedrotti alla Rosetta m. 2581 (3 h circa)
Domenica:
Per alpinisti - Via Ferrata Bolver Lugli
(bivacco Fiamme Gialle al Cimone e di qui
in alternativa salita al Cimon della Pala m.
3184 (3 h circa)
Escursionisti - Traversata a Garès per
l'Orrido delle Cornelle e la Cascata di
Garès (3 h circa)
13 settembre, domenica
S. MESSA PER I CADUTI
DELLA MONTAGNA
(località Cavlera di Vertova)

20 settembre, domenica
VENTENNALE DELLA
CAPANNA SOCIALE "Baita Cernello"
- Festa in "Baita"
Raid: Alzano - Baita Cernello
Camminata: Valgoglio - Baita Cernello

dal 26 settembre al 4 ottobre
SETTIMANA DELLA MONTAGNA
in occasione del XXV della Rifondazione
della Sottosezione

18 ottobre, domenica
CASTAGNATA
(località Forcella di Pradalunga)

CONCORSO FOTOGRAFICO
XXIII° TROFEO "N. ZANCHI"

22 settembre, martedì
INIZIO PRESENTAZIONE OPERE

3 novembre, martedì
TERMINE PRESENTAZIONE OPERE

5 novembre, giovedì
ASSEGNAZIONE DEI PREMI

10 novembre, martedì
APERTURA DELLA MOSTRA

14 novembre, sabato
PREMIAZIONE DEI VINCITORI DURANTE LA
RASSEGNA DEI CORI
27 novembre, venerdì
CHIUSURA DELLA MOSTRA

N.B.: il Regolamento di partecipazione al
concorso sarà predisposto in tempo utile.

Altre gite, escluse dal presente program-
ma, saranno organizzate in sede, di volta
in volta.

CAPANNA SOCIALE "Baita Cernello"
Il Rifugio non è custodito; per informazioni
sull'apertura rivolgersi presso la Sede della
Sottosezione. Gli escursionisti che intendono
accedere alla Capanna Sociale, dovranno
dotarsi di viveri e bevande personali poiché
la Capanna Sociale "non essendo custodi-
ta" è dotata solamente di generi di prima
necessità.

REGOLAMENTO

Le iscrizioni all'escursione si ricevono presso la Sede nei giorni ed orari di apertura, fino a 5 gg prima dell'effettuazione della stessa. Il Consiglio Direttivo si riserva di apportare al programma le modifiche che per motivi contingenti ed imprevedibili riterrà opportune. Le escursioni si effettueranno in pullman al raggiungimento di 30 partecipanti. La quota di partecipazione deve essere interamente versata all'atto dell'iscrizione. La mancata partecipazione alla gita non dà diritto al rimborso della quota versata.

GITE

26 aprile, domenica
MONTE TORCOLA (m. 1636)
Salita da Valnegrà in Val Brembana.

10 maggio, domenica
RIFUGIO GIOGO (m. 1710)
Salita da Brenzeglio nei monti Lariani.

24 maggio, domenica
MONTE VENTUROSA (m. 1999)
Salita da Pianca tra Val Brembana e Val Taleggio.

7 giugno, domenica
CIMA DI GREM (m. 2049)
Salita da Gorno nella Val del Riso.

21 giugno, domenica
PIZ TRI (m. 2308)
Salita da Malonno in Val Camonica.

11/12 luglio, sabato e domenica
RIF. LUNGA ACQUA (m. 2065)
Salita da Poschiavo in Svizzera nei monti dell'Alta Valtellina.
- NECESSARIA CARTA D'IDENTITA' -

13 settembre, domenica
PIZZO MERIGGIO (m. 2358)
Salita da Albosaggia (Valtellina).

26/27 settembre, sabato e domenica
PIZZO BRUNONE (m. 2724)
Salita da Fiumenero con pernottamento al Rif. Brunone.

7/8 novembre, sabato e domenica
MONTE FERRANTE (m. 2427)
Escursione in Val di Scalve con pernottamento nella Baita di Bueggio.



CAI BERGAMO
COMMISSIONE BIBLIOTECA

Biblioteca Sociale

*6.000 volumi sulla montagna e possibilità di ricerca
e richiesta libri anche nel Sistema Bibliotecario Provinciale
(207 biblioteche della Provincia di Bergamo)
Le hai mai fatto visita?*

ORARI APERTURA: **martedì e venerdì** dalle **21.00** alle **23.00**
(aperta con orari ridotti anche nel mese di agosto)



LIBRERIA
LORENZELLI

Dietmar Aichele
CHE FIORE È QUESTO?
*Guida illustrata
con 1300 disegni a colori*
Franco Muzzio Editore
L. 42.000



Kohlhaupt
PICCOLA FLORA DELLE ALPI
Athesia
L. 13.000

Christoph Mayr
FIORI DI PRATO
Athesia
L. 13.000

Peterson - Mountfort
GUIDA DEGLI UCCELLI D'EUROPA
Franco Muzzio Editore
L. 32.000

Colin Harrison
**NIDI, UOVA E NIDIACEI
DEGLI UCCELLI D'EUROPA**
Franco Muzzio Editore
L. 42.000

Cobert - Oviden
GUIDA AI MAMMIFERI D'EUROPA
Franco Muzzio Editore
L. 32.000

Miroslav Bouchner
**LE TRACCE
DEGLI ANIMALI**
De Agostini
L. 39.000



LIBRERIA LORENZELLI
Via Guglielmo d'Alzano, 5
24122 BERGAMO
Tel. 035. 243426

GITE

1 maggio, venerdì
GIORNATA ECOLOGICA
 Pulizia del sentiero del Castello.

14 giugno, domenica
GRIGNETTA (m. 2184) dai Piani dei Resinelli

Direzione: Andrea Cattaneo - Mario Prandi
 Partenza da Cisano alle ore 7 per i Piani dei Resinelli (m. 1260), salita in Grignetta da diversi itinerari. Ritorno ai Piani dei Resinelli dove si svolgerà la S. Messa in suffragio dei caduti in montagna, con la partecipazione del Coro Val San Martino e dei ragazzi dell'Alpinismo giovanile.
 Difficoltà: escursionismo facile

28 giugno, domenica
CIMA MENNA - Orobie Centrali - (m. 2300)
 Direzione: Alfio Formenti - Giovanni Bonanomi
 Partenza da Cisano alle ore 7 per Zorzone m. 1018 in Val Serina. Salita alla vetta attraverso facile sentiero in ore 2,30.
 Difficoltà: escursionismo facile

11/12 luglio, sabato e domenica
SENTIERO DELLE BOCCHETTE
Gruppo del Brenta
 Direzione: Adriano Chiappa - Giacomo Carrara - Arno Lombardi
 Sabato: partenza da Cisano alle ore 7 per Madonna di Campiglio m. 1522; salita per facile sentiero, attraverso la Valle dei Brentei e la Bocca di Brenta, al Rif. Pedrotti m. 2491 in 5-6 ore circa.
 Domenica: Partenza ore 5,30 per il Sentiero attrezzato delle Bocchette Alto e ritorno in circa 6 ore a Madonna di Campiglio.
 Difficoltà: escursionismo medio
 Attrezzatura: imbracatura, casco, set da ferrata, cordino, moschettoni.
 Apertura iscrizioni: 26/06 in sede dopo le ore 21
 Riunione pre gita: 10/07 in sede.

25/26 luglio, sabato e domenica
LYSKAMM OCC. Valle d'Aosta (m. 4481)
 Direzione: Sala Angelo - Emanuele Balossi - Massimo Ravasio
 Sabato: partenza da Cisano alle ore 6,30 per Gressoney la Trinitè (loc. Staffal); salita al Colle Bettaforca m. 2672 con le seggiovie quindi proseguendo per sentiero e cresta attrezzata in ore 3 si giunge al Rif. Quintino Sella al Felik m. 3585.
 Domenica: partenza ore 4,30 dal rifugio per

il Passo del Felik m. 4061, quindi si prosegue sulla cresta Sud-Ovest fino alla vetta in 3,30-4 ore circa.

Difficoltà: escursionismo difficile per esperti
 Attrezzatura: imbracatura, piccozza, ramponi, cordino, moschettoni, pila frontale, abbigliamento da alta montagna.
 Apertura iscrizioni: 10/07 in sede dopo le ore 21
 Riunione pre gita: 24/07 in sede.

12/13 settembre, sabato e domenica
CINQUE TERRE - Liguria

Direzione: Saul Formenti - Giovanni Averara
 Sabato: partenza da Cisano nella mattinata per Riomaggiore, giro turistico e quindi sistemazione in albergo.
 Domenica: Attraverso lo splendido sentiero panoramico delle Cinque Terre si potrà ammirare la vista sul mare.
 Difficoltà: escursionismo facile
 Attrezzatura: Abbigliamento da trekking
 Apertura iscrizioni: 28/08 in sede dopo le ore 21
 Riunione pre gita: 11/09 in sede

26/27 settembre, sabato e domenica
PIZZO REDORTA - (m. 3038)

Direzione: Martino Bonacina - GianBattista Cattaneo

Sabato: partenza da Cisano alle ore 8 per Fiumenero m. 795; salita al Rif. Brunone m. 2295 in 5 ore.

Domenica: Partenza dal rifugio alle 6 e attraverso la via normale si giunge alla vetta in 4 ore.
 Difficoltà: escursionismo medio
 Apertura iscrizioni: 11/09 in sede dopo le ore 21
 Riunione pre gita: 25/09 in sede.

4 ottobre, domenica
BICICLETTATA LUNGO L'ADDA IN MOUNTAIN BIKE

Direzione: Francesco Panza - Luciano Bonanomi
 Partenza da Cisano nella mattinata e attraverso la strada sterrata che costeggia l'argine si giunge nei pressi di Trezzo D'Adda. Si consuma in compagnia il pranzo al sacco e quindi si rientra in paese.

10/11 ottobre, sabato e domenica
CASTAGNATA SOCIALE - CAI - ANA CISANO

Sabato: in mattinata per i ragazzi delle scuole elementari e medie
 Domenica: per tutti gli abitanti del paese con inizio alle ore 14.

MOTORAMA *bike*

Sconti dal **20% al 50%** su articoli fine serie

MOTORAMA BIKE

Via S.S. Maurizio e FERMO, 5 - BERGAMO - Tel. 035.236090 - Fax 035.271234

REGOLAMENTO

La partecipazione alle escursioni in programma è libera a tutti, previa prenotazione in sede o presso il capogita. La Sottosezione si riserva il diritto di modificare o annullare le gite in programma qualora sorgessero difficoltà di organizzazione o nel caso di condizioni atmosferiche proibitive. Anche le gite più difficili sono aperte a tutti, perchè sono studiate affinché chi è stanco o non se la sente di effettuare tutta la gita possa fermarsi in un rifugio ed unirsi agli altri nel ritorno. Gli organizzatori si riservano di limitare la partecipazione nelle gite più impegnative ai soli elementi idonei per capacità alpinistiche.

Tale giudizio sarà di esclusiva competenza del capogita. Si raccomanda fin d'ora una buona preparazione atletica, constatato che la maggior parte degli incidenti in montagna è dovuta alla stanchezza. La Sottosezione declina ogni responsabilità per incidenti o danni che dovessero verificarsi a persone o cose durante lo svolgimento delle gite, pur avendo stipulato apposita polizza assicurativa. Ad ogni gita sarà disposto l'incontro pregita. Per ogni partecipante sarà richiesta la somma di L. 2.500 per l'assicurazione prevista.

N.B.: Le Sottosezioni del C.A.I. sono disponibili ad effettuare gite in Valle su richiesta di gruppi più o meno numerosi.

Per informazioni telefonare a:
Adriano Poloni Tel. 0346/56042
Agostino Albrici Tel. 0346/51201

GITE

12 luglio, domenica

**NONA - ESENNE - PASSO DI BONDONE
- PIZZO TRE CONFINI - VALLE DEL GLENO**

Direzione: Stefano Magri (Tel. 0346/51035) - Roberto Albrici (Tel. 0346/51021)

Ritrovo alle ore 7.00 in Piazza Papa Giovanni XXIII a Vilminore e trasferimento con mezzi propri a Nona.

Discesa lungo la valle del Gleno.

19 luglio, domenica

VISITA ALLE EX MINIERE DI COLERE

Direzione: Agostino Albrici - Pietro Bettineschi

Ritrovo in Carbonera a Colere alle ore 8.00. Salita in funivia o a piedi al Rifugio Albani.

Visita guidata alle ex miniere.

Attrezzatura: casco e lampada frontale propria

Iscrizione: massimo 40 persone con prenotazione al numero 0346/54121.

26 luglio, domenica

BARBAROSSA - FERRANTE - ALBANI

Direzione: Antonio Arrigoni

Partenza da Teveno alle ore 7 - Percorso 5 ore

31 luglio/ 1 agosto, venerdì e sabato

GRAN PARADISO

Direzione: Lino Giudici - Marco Azzolari

Partenza da Piazza di Vilminore con mezzi propri arrivo a Pont. (Valsavaranche) salita nel pomeriggio per il Rifugio Chabod in 2 ore.

Sabato salita alla vetta del Gran Paradiso m. 4065 in 5 ore

Attrezzatura: da alta montagna

Obbligo di prenotazione entro il 19/7/98 al numero 0346/51228.

1 agosto

**Mostra fotografica sulle Valli Bergamasche,
scuole elementari di Schilpario**

2 agosto, domenica

PIANEZZA - BELVISO - TAGLIAFERRI

- LAGO DI VARRO - TINO

Direzione: Antonio Arrigoni

Partenza da Pianezza ore 7 - Cammino 8 ore.

3/9 agosto, da lunedì a domenica

SETTIMANA VERDE

Direzione: Marco Azzolari - Rocco Belingheri

Il programma dettagliato sarà distribuito per tempo.

8 agosto, sabato

TORSOLETO

Gita al Torsoleto in occasione dell'inaugurazione.

8/9 agosto, sabato e domenica

75° ANNIVERSARIO DISASTRO DEL GLENO

Sabato: Mostra e serata in collaborazione con la Biblioteca Comunale.

Domenica: Camminata Dezzo-Diga del Gleno in collaborazione con il C.A.I. di Darfo Boario Terme.

Seguirà apposito manifesto.

13 agosto, giovedì

Traversata: VO' - RIF. TAGLIAFERRI

- VENEROCOLO - APRICA

Direzione: Antonio Arrigoni - Lino Giudici

Partenza da Schilpario ore 6.

14 agosto, venerdì

VISITA DELLE EX MINIERE DI COLERE

Direzione: Agostino Albrici - Pietro Bettineschi

Ritrovo in Carbonera a Colere alle ore 8.

Salita a piedi o in seggiovia al Rifugio Albani. Visita guidata alle ex miniere.

Attrezzatura: casco e lampada frontale propria.

Iscrizione: massimo 40 persone con prenotazione al numero 0346/54121.

23 agosto, domenica

VETTA DEL GLENO (m. 2882)

Direzione: Roberto Albrici (Tel. 0346/51201)

- Stefano Mancini (Tel. 0346/56062)

Partenza dalla Piazza di Pianezza alle ore 6.30.

29/30 agosto, sabato e domenica

PASSO MANINA - RIF. CURO'

- Pernottamento RIF. TAGLIAFERRI

Direzione: Giacinto Albrici

Sabato partenza da Nona alle ore 6.

Domenica discesa.

6 settembre, domenica

GARA A COPPIE RONCO - RIF. TAGLIAFERRI

Programma dettagliato presso sedi CAI e Pro Loco.

7/13 settembre, da lunedì a domenica

CORSO DI AVVICINAMENTO

ALLA MONTAGNA

Direzione: Rocco Belingheri

Seguirà programma dettagliato.

13 settembre, domenica

FESTA DELLA MONTAGNA ALLA MANINA

Ritrovo alle ex miniere della Manina per trascorrere una giornata con amici, ragazzi e bambini in un posto accessibile a tutti, per seminare nuove esperienze che in futuro daranno frutti.

Per inserzioni pubblicitarie su

ALPI OROBICHE,

contattare **Edizioni Junior**

(Alessandra)

tel. 035/231340 fax

035/236322

Potremo studiare
soluzioni personalizzate

CORSI DI ALPINISMO

La sottosezione collabora ai corsi di alpinismo della Scuola Valle Seriana; per programma spazio riservato alle scuole.

GITE

REGOLAMENTO

Ogni partecipante alle gite deve essere in possesso di:

- un moschettone a base larga con ghiera;
- un moschettone normale;
- un' imbracatura o un cordino di mm. 9 lungo m. 6.

Nel programma sono indicati altri materiali indispensabili. La prenotazione dei posti deve pervenire in sede il martedì antecedente la gita, accompagnate dalla quota di iscrizione; la disdetta non dà diritto al rimborso. Le gite possono essere sospese anche all'ultimo giorno o prima della partenza in caso di peggioramento delle condizioni atmosferiche. Il programma offre la possibilità di un graduale allenamento, per poter affrontare con adeguata preparazione le gite più impegnative. Il numero dei partecipanti a suddette gite sarà necessariamente limitato, e legato alle effettive capacità di ognuno. Il C.A.I. declina ogni responsabilità per incidenti durante le escursioni; a tale scopo, prima di ogni gita, gli iscritti dovranno firmare un foglio di adesione che troveranno in sede: assumeranno perciò per se stessi tutte le conseguenze che potranno derivare e aderiranno, nel contempo, ad un' assicurazione appositamente stipulata per ogni gita.

La Direzione ha deliberato di applicare la tariffa di L. 250 al Km., l'importo complessivo verrà suddiviso in parti uguali tra i partecipanti. I pedaggi autostradali saranno ripartiti tra gli occupanti del veicolo compreso il proprietario.

PROGRAMMA

7 giugno, domenica
FESTA DELLA MONTAGNA

Campelli di Schilpario. Il programma dettagliato della manifestazione verrà divulgato nei giorni precedenti.

21 giugno, domenica
MONTE SECCO

Direzione: Luigi Salvoldi
Partenza da Gazzaniga alla volta di Cerete, nel Comune di Ardesio.

Lasciata la macchina si prosegue a piedi fino alla baita Alta di Monte Secco.

Da qui attraverso facile cresta alla Vetta in ore 3.

4/5 luglio, sabato e domenica
PIZZO BADILE (m. 3308)

Direzione: Baratelli - Luigi Stefano Luponi
Partenza ore 7 di sabato per i Bagni di Masino (SO).

Salita al rifugio Giannetti (m. 2534) in ore 4. Domenica ore 6 partenza per la vetta seguendo la via normale in ore 4. Discesa per il medesimo itinerario.

Difficoltà: OA

Necessario colloquio con i responsabili.

Indispensabili: casco, imbracatura, moschettoni, cordini.

11/12 luglio, sabato e domenica
GRAN PARADISO (m. 4060)

Direzione: G. Carlo Porcellana - Francesca Salvoldi

Partenza la mattina del sabato per Valsavaranche (AO). Salita al rifugio V. Emanuele dove si pernotta. La domenica di buon ora seguendo la via normale si sale alla volta della vetta.

Necessario colloquio con i responsabili.

Indispensabili: imbracatura, ramponi, piccozza, cordini ed equipaggiamento alta montagna.

19/20 luglio, sabato e domenica
MONT DOLENT (m. 3890)

Direzione: M. Carrara - F. Marchesi

Ritrovo la mattina del sabato presso la stazione delle autolinee di Gazzaniga. Da qui si prosegue alla volta della Val Ferret e poi al bivacco Fiorio (m. 2794).

Domenica mattina attraverso la via normale in 4 ore si accede alla vetta, punto d'incontro fra Svizzera Francia Italia.

Necessario colloquio pregita.

Indispensabili: ramponi, piccozza, imbracatura ed abbigliamento alta montagna.

Attenzione il bivacco non è custodito - si devono portare gli approvvigionamenti ed il necessario per dormire.

25/26 luglio, sabato e domenica
DENT D'ERENS (m. 4179)

Direzione: G. Piazzalunga - N. Faglia

Sabato: si raggiunge il rifugio Aosta partendo da Prarayer in ore 3.

Domenica: si sale alla parte superiore del ghiacciaio della Grandes Murailles traversando fino a raggiungere la cresta ovest. Per la stessa in vetta (m. 350 con passaggi fino al 3° grado) in ore 5.

Necessario colloquio pregita.

Indispensabili: casco, imbracatura, cordini, piccozza, ramponi ed abbigliamento idoneo.

Riunione pre gita: 24.07.98

Chiusura iscrizioni 17.07.98.

5/6 settembre, sabato e domenica
COL ROSA' (m. 2166)

- PUNTA FIAMES (m. 2300)

Direzione: F. Baitelli - A. Bonazzi

Sabato: ritrovo al parcheggio Olimpia a nord di Cortina ore 11. Salita per la ferrata E. Bovero al Col Rosà in ore 2.30. Discesa per la normale al parcheggio in ore 2. Pernottamento in tenda o in pensione a Cortina.

Domenica: ritrovo alla stazione ferroviaria di Fiammes ore 7 salita alla ferrata Michielli Strobel alla punta Fiammes in ore 2.30. Traversata alla Forcella Gagnon e discesa a Cortina in ore 2.

Indispensabili: set da ferrata e casco.

12/13 settembre, sabato e domenica
CIMA DI LIGONCIO

Direzione: R. Fenili - M. Pezzerà

Sabato: partenza per Bagni di Masino (SO) e salita al Rif. Omnio.

Domenica: salita alla vetta per via normale.

20 settembre, domenica
MONTE TORENA (m. 2911)

Direzione: A. Belotti Masserini - L. Vincenti
Partenza ore 7 da Valbondione salita lungo la via normale in ore 6.

27 settembre, domenica
FERRATA CORNO DI GREVO

Direzione: G. Capitanio - C. Salvoldi

Indispensabili: casco e necessario per ferrate.

4 ottobre, domenica
PERIPLO MONTE ARERA

Direzione: M. Pezzerà - I. Merelli

Partenza da Valcanale ore 7.30 salita alla Corna Piana da cui si inizia il periplo per raggiungere in ore 5 Valcanale passando per la vetta.

PROGRAMMA "LA MONTAGNA PER GLI ANZIANI"

8 aprile, mercoledì
MONTE VIGNA VAGA (m. 2332)

Capogita: Carlo Gusmini Tel. 710132
Vertova

Itinerario: dalla Valle Sedornia

Tempo di salita: 3 ore

24 aprile, venerdì
CIMON DELLA BAGOZZA (m. 2409)
Capogita: Erminio Ongaro Tel. 711917
Gazzaniga
Itinerario: Partenza da Cimalbosco
(Schilpario)
Dislivello: m. 829
Tempo di salita: 3 ore
Difficoltà: E

8 maggio, venerdì
MONTE CANCERVO (m. 1840)
Capogita: Adrio Corsi Tel. 712113 Fiorano
al Serio
Itinerario: da San Giovanni Bianco (Pianca)
Dislivello: m. 1030
Tempo di salita: 2.30 ore
Difficoltà: E

24 maggio, domenica
MONTE LINZONE
Gita in collaborazione con il Gruppo
Giovanile

30 maggio, sabato
MONTE CAVALLO (m. 2323) Val Brembana
Capogita: Bruno Secomandi Tel. 714777
Colzate
Località di partenza: Rif. Madonna delle
Nevi
Dislivello: m. 987
Tempo di salita: 2 ore
Difficoltà: E

13 giugno, sabato
MONTE ALBEN (m. 2019)
Capogita: Artemide Gaeni Tel. 712887
Gazzaniga
Località di partenza: Cornalba
Dislivello: m. 1000
Tempo di salita: 2.30 ore
Difficoltà: E

25/26 giugno, giovedì e venerdì
PUNTA VALLACCIA (Dolomiti)
Capogita: Mario Cotter Tel. 711770 Fiorano
al Serio
Località di partenza: Pozza di Fassa

8 luglio, mercoledì
GIRO DEI LAGHI
Capogita: Valerio Pirovano Tel. 713134
Gazzaniga
Itinerario: da Valgoglio al Rif. Cernello m.
1966
Dislivello: m. 1500
Tempo di salita: 3 ore
Difficoltà: T

23 luglio, giovedì
**CORNONE DI BLUMONE (m. 2830 - zona
Adamello)**
Capogita: Luigi Salvoldi Tel. 710181 Gazzaniga
Località di partenza: Roc. Condino per il rif.
Gabriele e Rosa m. 2353
Dislivello: m. 1030
Tempo di salita: 4 ore

11 settembre, venerdì
PIZZO TORNELLO (m. 2687)
Capogita: Carlo Gusmini Tel. 710132 Vertova
Località di partenza: Vilmaggiore Val di
Scalve m. 1073
Dislivello: m. 715
Tempo di salita: 2.30
Difficoltà: E

25/26 settembre, venerdì e sabato
CIMA DI PLEM (m. 3187 - zona Adamello)
Capogita: Adrio Corsi Tel. 712113 Fiorano
al Serio
Località di partenza: Rifugio Gnutti m. 2160
Dislivello: m. 1027
Tempo di salita: 3 ore
Difficoltà: E

10/11 ottobre, sabato e domenica
CIMA DI BARES (m. 1980 - zona Presolana)
Capogita: Adrio Corsi Tel. 712113 Fiorano
al Serio
Località di partenza: Baita Bruseda m. 1480
Dislivello: 500 m.
Tempo di salita: 2 ore
Difficoltà: E

24 ottobre, sabato
CENA SOCIALE
(Ristorante da destinarsi)

ALPINISMO GIOVANILE

9 maggio, sabato
PRESENTAZIONE A SORPRESA

17 maggio, domenica
SCALETTE SUI COLLI DI BERGAMO

24 maggio, domenica
MONTE LINZONE CON IL CAI ANZIANI

7 giugno, domenica
FESTA DELLA MONTAGNA

13/14 giugno, sabato e domenica
**3° USCITA DI ARRAMPICATA
CON G.A. MESSINA A.**

21 giugno, domenica
SENTIERO DEL LATTE

27/28 giugno, sabato e domenica
**RIF. ALPE PIAZZA VAL DI ALBAREDO
CON G. PIAZZALUNGA**

4/5 luglio, sabato e domenica
**BAITA DI NEEL UN GIORNO
DI VITA QUOTIDIANA IN ALPEGGIO**

NOTE

E = ESCURSIONISTICO - Itinerari che si svolgono su sentieri a volte non facili - calzature ed equipaggiamento adeguato per la montagna.

E E = PER ESCURSIONISTI ESPERTI - Itinerari con passaggi rocciosi di facile arrampicata - uso corda piccozza e a volte ramponi.

T = TURISTICO - Per percorsi facili in montagna con una preparazione fisica alla camminata.

AL MOMENTO DELLE GITE VERRA' ESPOSTO IN BACHECA A GAZZANIGA IL DETTAGLIO DELLE PARTENZE.

Le gite vanno sempre prenotate il Martedì o il Venerdì della settimana prima della gita telefonando in Sede CAI o direttamente al Capogita e versando la quota di L. 2.000 per l'assicurazione.

FINANZIAMENTI
Fino a 18 rate
SENZA INTERESSI

CENTRO SCOOTER
ATALA - APRILIA - HONDA BS.VILLA
ITALJET - KIMCO - MALAGUTI - MBK
PIAGGIO - SUZUKI - VELOCIFERO

PREPARAZIONI
ARROW - DAYTONA
GIANNELLI - KITACO
MALOSSÌ

CENTRO MOUNTAIN BIKE
CANNONDALE
GIANT - KASTLE - PARKPRE
SPECIALIZED

MOTOORAMA

Via SS. Maurizio e FERMO, 5 - BERGAMO - Tel. 035.236090 - Fax 035.271234

GITE

3 maggio, domenica

BAITA GOLLA (m. 1750)

Apertura ufficiale della Baita per il periodo estivo.

Ritrovo in Piazza Libertà e salita in Baita percorrendo la Val Nossana.

Tempo salita: 4 h

31 maggio, domenica

RIFUGIO OLMO

Dall' albergo Grotta al Passo della Presolana si sale passando dalla Malga Cassinelli fino alla Grotta dei Pagani e girando poi a sinistra verso il Passo di Pozzera (m. 2162) e da qui in discesa per il Rif. Olmo. Ritorno per medesimo itinerario.

20/21 giugno, sabato e domenica

PIZZO PORIS (m. 2712)

Da Ripa di Gromo si sale al Passo Portula (m. 2278) discesa al Rif. Calvi e pernottamento.

Domenica: seguendo in parte il sentiero delle Orobie e in parte tracce di sentiero, arrivo in vetta.

Ritorno per medesimo itinerario.

Difficoltà: ED

Attrezzatura: pedule

Apertura iscrizioni: 12 giugno

5 luglio, domenica

BIVACCO CORTI (m. 2509)

Salita al Rif. Coca e poi al Lago e Passo omonimi da qui discesa attraverso la vedretta del Lupo al Bivacco Corti.

Ritorno per medesimo itinerario.

Difficoltà: EE

Attrezzatura: scarponi

18/19 luglio, sabato e domenica

TOUR RONDE

Partenza per la Val D'Aosta e in funivia fino al Rif. Torino. Pernottamento.

Domenica salita alla Tour Ronde grandioso panorama nel cuore del M. Bianco.

Difficoltà: alpinismo

Attrezzatura: per alta quota

Apertura iscrizioni: 3 luglio

12/13 settembre, sabato e domenica

SASSO DELLA CROCE (m. 2908)

Partenza sabato mattina per Pedraces (Val Badia) e pernottamento.

Domenica mattina salita verso l'ospizio di S.Croce in funivia, da qui in diagonale verso

la forcella omonima (m. 2609) e piegando a sinistra seguendo la cresta in vetta (m. 2908) discesa per medesimo itinerario. Tempo di percorrenza 6 h circa.

Paesaggi dolomitici molto suggestivi.

Difficoltà: via ferrata facile

Attrezzatura: cordino, casco e imbracatura

Apertura iscrizioni: 1 settembre

20 settembre, domenica

FESTA IN BAITA GOLLA (m. 1756)

Tradizionale festa in Baita Golla con offerta di piatti nostrani (cotechini, polenta e formaggio) accompagnati da buon vino, canti e Santa Messa al campo. Tutti invitati !!!

4 ottobre, domenica

POIETO E CORNAGERA

All'insegna del divertimento la gita di chiusura. Salita in Poieto da Ganda, eventuali 4 tiri di corda in Cornagera e a mezzogiorno tutti in trattoria a Ganda.

18 ottobre, domenica

CASTAGNATA IN PIAZZETTA SERVALLI

A Leffe in concomitanza esposizione delle opere fotografiche dei soci in concorso per la gara fotografica.

GITE

25 aprile, domenica

TRAVERSATA M.BARRO (Lecco m. 922)

Direzione: F. Ubiali

Partenza ore 8 con mezzi propri per Galbiate. Proseguimento a piedi per Due Case, Pian Sciresa, Calcinera e Piazzale Alpini in ore 2. Pranzo al sacco. Escursione all'Eremo e salita alla vetta in ore 0,30. Rientro a Galbiate in ore 1. Dislivello totale 500m.

Difficoltà: escursionismo facile.

10 maggio, domenica

TRAVERSATA CANCERVO (m. 1835) - VENTUROSA (m. 1999)

Direzione: A. Colombi

Partenza ore 8 con mezzi propri per Pianca (S.Giovanni Bianco) m. 810. Proseguimento per il sentiero 102 e poi per canalone fino all'altopiano del Cancervo e da lì in vetta in ore 2,30.

Discesa al Passo di Grialeggio m. 1707 e salita al Monte Venturosa in ore 0,45. Di nuovo al Passo di Grialeggio e discesa alla Baita della Vecchia m. 1830 e alla Pianca in ore 1,30.

Difficoltà: escursionismo facile.

17 maggio, domenica

SENTIERO ATTREZZATO DEI "TRECETT" E SENTIERO "FIOCCHI" (LECCO)

Direzione: F. Ubiali - A. Perico

Partenza ore 8 con mezzi propri per Lecco loc. Pradello (vicino ristorante Orsa Maggiore) m. 203. Si sale percorrendo il sentiero 54 verso i "Trecett" e seguendo il sentiero "Fiocchi" si arriva in ore 3 alla chiesa di S. Martino vicino al Rif. Piazza m. 722. Sosta per pranzo. Discesa lungo un sentiero panoramico con vista sul lago in ore 2. Indispensabile: cordino e moschettoni per la parte attrezzata.

Difficoltà: escursionista esperto.

31 maggio, domenica

GIRO VALMORESCA

Direzione: A. Passerini

Partenza ore 8 con mezzi propri per Costa di Averara m.750. Salita all'Alpe Cantetoldo, Alpe Gambetta e Cola di S.Marco m. 1800. Discesa alla diga e lago di Valmora m. 1546 e per la Valmoreasca fino ad Averara. Tempo totale ore 6.

Difficoltà: escursionismo facile.

14/15 giugno, domenica e lunedì

GRAN PARADISO (m. 4061)

Direzione: A. Perico - S. Prezzati

Domenica 14. Partenza ore 9 con mezzi propri per Pont Valsavaranche m. 1960, proseguimento a piedi fino al Rif. Vittorio Emanuele II m. 2732 in ore 2,30. Cena e pernottamento.

Lunedì 15. Partenza ore 6 dal rifugio e salendo lungo il ghiacciaio si raggiunge la cresta detta Schiena d'Asino e poi le roccette

della vetta in ore 4. Discesa per il medesimo percorso.

Indispensabili: Tesserà CAI, pila. Per la salita al Gran Paradiso indispensabili: piccozza, ramponi, cordino e due moschettoni, abbigliamento alta montagna.

Difficoltà: escursionista esperto di ghiacciaio.

21 giugno, domenica

MONTE LAGO (SO) (m. 2353)

Direzione: A. Passerini - G. Marano

Partenza ore 7 con mezzi propri per il Passo S. Marco e discesa fino a circa 2 Km da Albaredo m. 1100 circa. Salita tra prati e bosco all'Alpe Piazza m. 1835 e da lì in vetta in ore 3. Discesa per il medesimo percorso.

Difficoltà: escursionismo facile.

4/5 luglio, sabato e domenica

PALA BIANCA (BZ) (m. 3738)

Direzione: V. Pelliccioli - G. Arsuffi

Sabato 4: Partenza ore 8 con mezzi propri per Val Mazia, trasversale della Val Venosta, fino all'albergo Glieshof m. 1807. Salita lungo il sentiero n. 1 fino al Rif. Oberettes m. 2677 in ore 2,30.

Cena e pernottamento.

Domenica 5: Partenza ore 6 dal rifugio e salita lungo il ghiacciaio alla vetta, attraversando il passaggio Diaz, in ore 4. Discesa per il medesimo percorso.

Indispensabili: Tesserà CAI, pila, piccozza, ramponi, cordino e due moschettoni, abbigliamento alta montagna.

Difficoltà: escursionista esperto di ghiacciaio.

12 luglio, domenica

VAL POSCHIAVINA (CH) - VAL VIOLA (SO)

Direzione: V. Pelliccioli

Partenza ore 7 in pullman fino a Tirano, Val Poschiavina (CH) e località Pozzofascio m. 1600.

Salita in Val di Campo fino al passo Viola m. 2432 in ore 2,30 e sosta al rif. Viola m. 2355. Discesa in Val Viola fino ad Arnoga (SO) m. 1650 in ore 2.

Indispensabile: Documento valido per l'espatrio.

Difficoltà: escursionismo facile

18/19 luglio, sabato e domenica

SENTIERO DEGLI ALPINI - VAL FISCALINA (BZ)

Direzione: F. Ubiali - S. Prezzati

Sabato 18: Partenza ore 5 con mezzi propri per Sesto di Pusteria (BZ). Parcheggio al Dolomitenhof m. 1454. Salita al rif. Comici m. 2224 in ore 2,30. Cena e pernottamento.

Domenica 19: Partenza ore 7 per Busa di Fuori, Forcella 11 m. 2600 in ore 3. Discesa al Vallone Sentinella, rif. Fondovalle e parcheggio auto in ore 2.

Indispensabili: Tesserà CAI, imbracatura, cordino, 2 moschettoni, casco.

Difficoltà: escursionista esperto vie ferrate.

5/6 settembre, sabato e domenica

PIZZO BADILE (m. 3308)

Direzione: V. Vari - G. Arsuffi

Sabato 5: Partenza ore 7 con mezzi propri per Bagni di Val Masino m. 1171. Si sale per sentiero fino al Rif. Giannetti m. 2536 in ore 4. Cena e pernottamento.

Domenica 6: Seguendo la via normale Sud (canalone) per facile rocce, un camino impegnativo e placche si perviene alla vetta in ore 3,30. Discesa per il medesimo percorso.

Indispensabile: Tesserà CAI, imbracatura, casco, ramponi, pila, cordino, moschettoni e abbigliamento alta montagna.

Difficoltà: alpinista con pratica di roccia.

13 settembre, domenica

FESTA SOCIALE M. LINZONE (m. 1396)

Seguirà programma dettagliato.

27 settembre, domenica

PORTOVENERE - GITA AL MARE

Direzione: A. Colombi

Partenza ore 5,30 in pullman per La Spezia e zona soprastante Riomaggiore. Per comodi sentieri fino a Portovenere in ore 4. Ritorno in pullman da Portovenere.

Difficoltà: escursionismo facile.

3/4 ottobre, sabato e domenica

RIF. CURO' - PIZZO RECASTELLO (m. 2886)

Direzione: F. Cisana - E. Alborghetti

Sabato 3: Partenza ore 14 con mezzi propri per Valbondione m. 900. Salita al rif. Curò m. 1915 in ore 2 - 2,30. Cena e pernottamento.

Domenica 4: Salita lungo la Valcerviera e per il versante Sud-Est parzialmente attrezzato in vetta in ore 3,30. Ritorno per il medesimo percorso.

Indispensabile: Tesserà CAI, pila, cordino e moschettoni.

Difficoltà: escursionista esperto.

11 ottobre, domenica

VAL CODERA - SALINE (m. 1045)

Direzione: A. Brembilla

Partenza ore 6 in treno per Lecco, Colico, Verceia m. 200. Per strada e sentiero si sale fino all'incrocio con i binari del "trecciolino" m. 900 in ore 2. Per sentiero pianeggiante, con vista sui laghi di Como e di Mezzola, ci si addentra nella Val Codera, valle abitata senza strada, superando alcune gallerie e ponti a picco su vallette laterali fino a giungere a Saline in ore 3. Totali ore 5.

Ritorno per comodo sentiero che percorrendo il versante opposto della Val Codera scende a Novate Mezzola m. 208 in ore 2. Rientro con il treno.

Indispensabile: pila per le gallerie.

Difficoltà: escursionismo facile.

18 ottobre, domenica

CASTAGNATA AL CENTRO "LA PROPOSTA" di Briolo

Seguirà programma dettagliato.

25 ottobre, domenica

M. BUE (Appennino Piacentino)

Direzione: F. Ubiali

Partenza ore 6 in pullman per Selva di Valnure (PC). Salita per sentiero al Bivacco Sacchi in ore 1,30. Da qui un primo itinerario sale al M. Bue per via ferrata in ore 1,30 (imbracatura, cordino, moschettoni e casco). Un secondo itinerario sale per facile sentiero sempre in ore 1,30. Dislivello m. 480. Ritorno per il sentiero. Pranzo in un caratteristico ristorante con piatti dell'Appennino.

Difficoltà: escursionista esperto per la via ferrata, escursionismo facile per il sentiero.

TREKKING

Da venerdì 1 a domenica 10 maggio

TRAVERSATA CORSICA - "Da mare a mare centro" da Ghisonaccia a Cruciatu.

Direzione: G. Innocenti - F. Ubiali

Il trekking si svolge nel Centro-Sud della Corsica in sette tappe da Est ad Ovest a partire da Ghisonaccia per arrivare a Cruciatu sul golfo di Ajaccio.

Viaggio con mezzi propri e Traghetto Genova - Bastia.

Alloggio: è previsto ad ogni tappa nelle Gites D'Etape con trattamento di mezza pensione.

Partecipanti max 20 persone.

Chiusura iscrizioni: 14 marzo.

Seguirà programma dettagliato.

Da mercoledì 8 a domenica 12 luglio

PASSO GARDENA a MALGA CIAPELA

Direzione: S. Prezzati - F. Paris

Mercoledì 8: Partenza in pullman per il Passo Gardena. Salita al rif. Pisciadù e traversata al rif. Boè. (Possibilità di salire la via ferrata Tridentina, Cima Pisciadù e Cima Boè). Cena e pernottamento.

Giovedì 9: Dal rif. Boè al lago Fedaià attraverso il Viel del Pan e Porta Vescovo. (Possibilità di effettuare la via ferrata delle trincee). Cena e pernottamento.

Venerdì 10: Dal lago Fedaià al rif. Contrin attraverso la focella Marmolada. (Possibilità di effettuare la via ferrata della Marmolada attraverso la cresta ovest). Cena e pernottamento.

Sabato 11: Dal rif. Contrin al rif. Falier attraverso il Passo di Ombretta. Cena e pernottamento.

Domenica 12: Discesa dal rif. Falier a Malga Ciapela. Rientro a Ponte S. Pietro in pullman. Indispensabili: Tesserà CAI, pila, imbracatura, cordino e moschettoni.

Max partecipanti: 20 - 25. Chiusura iscrizioni 5 giugno.

Difficoltà: escursionista esperto per le vie ferrate, escursionista medio per i sentieri.

Seguirà programma dettagliato.

Da lunedì 3 a venerdì 7 agosto
QUATTRO CIME FRA LE OROBIE

Direzione: F. Ubiali

Lunedì 3: Partenza da Ponte S. Pietro per Zambla Alta m. 1197. Salita al Pizzo Aera m. 2512, discesa al Passo Branchino m. 1821, Baite di Mezzeno m. 1501, Passo di Mezzeno m. 2142 e Rif. Laghi Gemelli m. 1968. Cena e pernottamento.

Martedì 4: Partenza ore 7 per la salita al Pizzo Becco m. 2507. Discesa al passo d'Aviasco m. 2289, salita al M. Cabianca m. 2601, discesa al lago dei Curiosi m. 2112 e rif. F.lli Calvi. Cena e pernottamento.

Mercoledì 5: Partenza ore 7 per il Passo di Valsecca m. 2496, traversata Diavalino m. 2810 - Pizzo Diavolo di tenda m. 2914 e Rif. Longo m. 2026. Cena e pernottamento.

Giovedì 6: Trasferimento al Rif. Brunone m. 2295. Cena e pernottamento.

Venerdì 7: Salita al Pizzo Redorta m. 3038 e attraverso il sentiero basso delle Orobie arrivo a Valbondione m. 888. Rientro a Ponte S. Pietro con mezzi propri.

Seguirà programma dettagliato.

Da venerdì 25 settembre
a domenica 4 ottobre

SARDEGNA - COSTA OCCIDENTALE

Direzione: G. Marano - F. Ubiali

Numero minimo partecipanti: 15

Difficoltà: escursionismo facile

Seguirà programma dettagliato.

NELLE PRINCIPALI LIBRERIE E IN EDICOLA



edizioni junior

Sottosezione

URGNANO

GITE

La prenotazione dei posti, accompagnata dalla quota di iscrizione, va fatta in Sede nei giorni di apertura. La mancata partecipazione alla gita non dà diritto al rimborso della quota versata, salvo giustificati motivi. La Commissione Estiva si riserva di modificare o annullare le gite in programma qualora insorgessero difficoltà di organizzazione. La Sottosezione declina ogni responsabilità per incidenti che dovessero verificarsi a persone o cose durante lo svolgimento delle gite, pur avendo stipulato apposita polizza assicurativa.

19 aprile, domenica

BAITA CERNELLO (Giro dei Laghi)

Località di partenza: Valgoglio

Tempo di salita: 3 h

Difficoltà: Turistico

Partenza dalla Sede: ore 7

10 maggio, domenica

RIFUGIO CURO' (Pizzo Recastello)

Località di partenza: Valbondione

Tempo di salita: 2,30 h

Difficoltà: Turistico

Partenza dalla Sede: ore 6

17 maggio, domenica

RIFUGIO CALVI (Monte Madonnino)

Località di partenza: Carona

Tempo di salita: 2,30 h

Difficoltà: medio

Partenza dalla Sede: ore 6

31 maggio, domenica

RIFUGIO BENIGNI

Località di partenza: Cusio

Tempo di salita: 2 h

Difficoltà: facile

Partenza dalla Sede: ore 6

13/14 giugno, sabato e domenica

CIMA DEL CASTORE (m. 4225)

Località di partenza: Gressoney

Tempo di salita: 3 h (domenica)

Difficoltà: alpinismo medio

Partenza dalla Sede: ore 7 (sabato)

Indispensabili: ramponi, piccozza, imbracatura

Riunione pregita: 5 giugno ore 21

Iscrizione entro il 3 giugno (max 20 posti)

28 giugno, domenica

GITA IN MOUNTAIN BIKE

Località da definire

Partenza dalla Sede: ore 8

11/12 luglio, sabato e domenica

MONVISO

Località di partenza: Crissolo

Tempo di salita: 5,30 h (domenica)

Difficoltà: alpinistica

Indispensabili: ramponi, piccozza, imbracatura

Riunione pregita: 1 luglio

Iscrizione entro il 3 luglio (max 20 posti)

Partenza dalla Sede: ore 7 (sabato)

26 luglio, domenica

RIFUGIO COCA

Località di partenza: Valbondione

Tempo di salita: 3 h

Difficoltà: medio

Partenza dalla Sede: ore 6

6 settembre, domenica

RIFUGIO TAGLIAFERRI

Località di partenza: Valle del Vò

Tempo di salita: 4,30 h

Difficoltà: medio

Partenza dalla Sede: ore 6

19/20 settembre, sabato e domenica

DOLOMITI DEL BRENTA

(Sentiero delle Bocchette)

Località di partenza: Molveno

Difficoltà: escursionismo esperti (via ferrata)

Indispensabili: casco e Kit per ferrata

Riunione pregita: 11 settembre ore 21

Iscrizione entro l'8 settembre (massimo 20 posti)

Partenza dalla Sede: ore 7 (sabato)

24/25 ottobre, sabato e domenica

RIFUGIO LAGHI GEMELLI

Località di partenza: Carona

Tempo di salita: 3 h

Difficoltà: turistico

Partenza dalla Sede: ore 14 (sabato)

GITE

9 maggio, sabato
Gita in località da definire

23 maggio, sabato
Gita in località da definire

6 giugno, sabato
GRIGNA MERIDIONALE
Direzione: Gabriele Bosio - Eugenio Zanotti
Difficoltà: gita di media montagna per EE

28 giugno, domenica
PIZZO PRESOLANA - PASSO DELLA PORTA
Direzione: Antonio Castelli
Difficoltà: PD
Attrezzatura obbligatoria: set da ferrata,

4/5 luglio, sabato e domenica
MONTE DISGRAZIA (m. 3678)
Direzione: Dario Servalli - Gianluigi Ruggeri
Gita di Alta montagna che richiede una buona preparazione fisica.
Attrezzatura obbligatoria: normale dotazione alpinistica ed abbigliamento da Alta montagna.

18/19 luglio, sabato e domenica
PIZZO BADILE (m. 3308)
Direzione: Martino Cattaneo - Quirino Stefani - Fabrizio Zucca
Gita di Alta montagna che richiede una buona preparazione fisica ed attitudine all'arrampicata, i capigita si riservano di operare una selezione tra gli iscritti.
Attrezzatura obbligatoria: normale dotazione alpinistica ed abbigliamento da Alta montagna.

6 settembre, domenica
PIZZO TORNELLO
Direzione: Fabrizio Zucca - Ferruccio Drera

19 settembre, sabato
MONTE AVIOLO (m. 2881)
Direzione: Gabriele Bosio - Eugenio Zanotti

11 ottobre, domenica
PIZZO PRADELLA
Direzione: Ferruccio Drera - Giampietro Guerini
Gita facile aperta a tutti.

25 ottobre, domenica
RIFUGIO OLMO
Direzione: Gabriele Bosio - Eugenio Zanotti

ALTRE ATTIVITÀ

21 giugno, domenica
FESTA AL TRIBULINO DELLA GUAZZA

13 settembre, domenica
FESTA ALLA CROCE DI CORNO,
in collaborazione con il Gruppo Alpini

18 ottobre, domenica
5° Incontro intervallare ANA - CAI alla Capanna Ilaria

1 novembre, domenica
PRANZO SOCIALE

LA E.G.I.A.

A cura del gruppo 'La E.G.I.A.' (Escursioni Gruppo Inossidabili Anziani) è in allestimento una serie di gite che si effettueranno al mercoledì con meta principale, per il 1998, i laghi Alpini.

Ogni venerdì precedente la gita presso la sede del C.A.I. verrà esposto il programma dettagliato con l'itinerario scelto, le ore stimate di percorrenza, l'attrezzatura necessaria e l'ora di partenza; per maggiori informazioni rivolgersi al Sig. Eugenio Zanotti.

Per ottenere la copertura assicurativa è necessario iscriversi il venerdì sera precedente presso la sede C.A.I.

Gite programmate

FOPPOLO - LAGO NERO - LAGO DELLE FOPPE - LAGO DELLE TROTE - LAGO DI DORDONA - FOPPOLO
Dislivello: m. 729
Tempo di percorrenza: ore 4 - 5
Segnavia N.204 , N.7 , N.203 e N.1

LAGO BRANCHINO con partenza da Valcanale
Dislivello: m. 721
Tempo di salita: ore 2.00
Segnavia N.220 e N.218



LAGO DELLA SCALETTA
Partenza da Fiumenero
Dislivello: m. 1750
Tempo di salita: ore 5.00
Segnavia N.227 e N.251

LAGO DI ZULINO
Partenza da Valcanale m. 1100
Dislivello: m. 340
Tempo di salita: ore 1.30
Segnavia N.220 fino all'Alpe Corte.

LAGO DI VIGNA VAGA
Partenza da Tezzi Alti
Dislivello: m.852
Tempo di percorrenza: ore 2.30
Segnavia N.309

LAGO PESPONTINO (m. 1951)
Partenza da Valgoglio
Dislivello: m. 1022
Tempo di percorrenza: ore 3.00
Segnavia N.232

NELLE PRINCIPALI LIBRERIE E IN EDICOLA



edizioni junior

GITE

10 maggio, domenica

STAFFETTA NON COMPETITIVA

SAN GIOVANNI BIANCO (m. 448) - **PIANCA** (m. 980) - **MONTE CANCERVO** (m. 1835)

In occasione del 35° anno di fondazione, verrà organizzata una staffetta non competitiva a squadre di 3 componenti.

Programma e regolamento verranno comunicati in seguito.

31 maggio, domenica

FERRATA PIZZO D'ERNA

- **MONTE RESEGONE** (m. 1875)

Partenza da Vaprio per il piazzale della funivia del Pizzo D'Erna - LC (m. 603). Si segue la carrareccia che scende sotto l'edificio e, poco oltre, la mulattiera, che sale verso il Rifugio Stoppani. Dopo circa 15 minuti, un cartello indicatore sulla sinistra segna l'inizio di un ripido sentiero che permette di raggiungere l'inizio della via ferrata Gamma (0.30). Questa si sviluppa in due tratti: il primo, più impegnativo, è attrezzato con pioli, catene e scalette; il secondo, affronta il canale a destra della punta Ceta (2.00 - tot. 2.30). E' quindi possibile salire in vetta al Monte Resegone in ore 2, attraverso l'itinerario passante per il Pian di Serrada, questa volta su sentiero panoramico. Per quanti volessero coprire l'intero itinerario percorrendo sentieri, è necessario seguire le indicazioni dapprima per il Rifugio Stoppani, congiungendosi infine, con l'itinerario precedente al Pian del fieno.

Tot. ferrata: (ore 4.30) / sentiero (ore 3).

Discesa per sentiero.

Dislivello: m. 1272

Attrezzatura: kit ferrata, imbraco e casco.

14 giugno, domenica

BAITA CERNELLO - MONTE MADONNINO

(m. 2502)

Partenza da Vaprio per Valgoglio - Bg (m. 930).

Alla fine della strada carrozzabile, inizia un sentiero che attraversando una bellissima zona di casolari rustici, si inerpica verso il lago Succotto. Quest'ultimo si raggiunge in ore 2.30. Un breve tratto pianeggiante ci facilita l'accesso al Rifugio Baita Cernello (m. 1950-0.30 - 3.00).

Per i più allenati è possibile raggiungere la vetta del Monte Madonnino attraverso il Passo della Portula (2.00-5.00) oppure è possibile una visita ai bellissimi laghetti della zona.

Rientro per il medesimo itinerario. Monte

Madonnino (3.00; 8.00) - Baita Cernello (1.30; 4.30).

Dislivello: m. 1572

Attrezzatura: per escursionismo medio.

27/28 giugno, sabato e domenica

P.T.A S. MATTEO (m. 3678)

- **PIZZO TRESERO** (m. 3594)

Sabato 27: Partenza da Vaprio per il Rifugio Berni al Passo Gavia (m. 2621).

Pernottamento.

Domenica 28: Dal Rifugio ci si immette per terrazze nel vallone sottostante la Vedretta Dosegù.

Si sale al ghiacciaio Dosegù prestando attenzione ad un tratto intermedio ripido, questo ci permette di passare nella parte superiore del ghiacciaio.

Proseguendo sul ghiacciaio si raggiunge una selletta dalla quale, per cresta, in vetta al S. Matteo (m. 3678 - ore 3.30).

Ritornando alla selletta si prosegue poi per cresta salendo per primo la cima Dosegù, passando poi per la Cima Pedranzini, per giungere infine sulla vetta del Pizzo Tresero (m. 3594 - ore 2.00; 5.30).

Divallando per neve e sfasciumi si rientra al Rifugio Berni (ore 2.00; 7.30).

Dislivello: m. 1057

Attrezzatura: piccozza, ramponi e imbraco.

11/12 luglio, sabato e domenica

RIFUGIO MEZZALAMA - CASTORE (m. 4221)

Sabato 11: Partenza da Vaprio per St. Jacques (m. 1689) Val d'Ayas (AO). Seguendo la stradina sterrata tra boschi di larici si giunge al Pian di Verra superiore (m. 2382 - ore 2).

Si prosegue inizialmente su sentiero e successivamente su morena fino a raggiungere il Rifugio Mezzalama (m. 3004 - ore 2).

Domenica 12: Si inizia a salire in direzione N verso il ghiacciaio e dopo aver aggirato alcuni crepacci si giunge in prossimità del Rifugio Guide d'Ayas (m. 3394 - ore 1.20). Proseguendo su ghiacciaio moderatamente ripido si giunge al Colle di Verra (m. 3848 - ore 1.30).

Da questo punto si risale il ripido versante W fino a raggiungere l'affilata cresta N-W ed in breve la cima principale (m. 4221 - ore 1.30).

Dislivello: 1° giorno m. 1315 - 2° giorno m. 1217.

Attrezzatura: piccozza, ramponi, imbraco e abbigliamento d'alta montagna.

25/26 luglio, sabato e domenica

MONTE ROSA - PUNTA GNIFETTI (m. 4554)

Sabato 25: Partenza da Vaprio per Alagna Valsesia (NO); salita a punta Indren in funivia (m. 3260). Proseguendo su ghiacciaio in breve tempo si giunge al Rifugio Mantova (m. 3470 - ore 1).

Domenica 26: Si percorre il ghiacciaio di Garstet fino al Colle del Lys (m. 4248 - ore 2.30), passando nelle vicinanze del Bivacco Giordano dove sorge la grande statua del Cristo.

Si continua sempre su ghiacciaio in direzione del Colle Gnifetti (m. 4454), piegando decisamente a destra si risale l'ultimo pendio breve ma ripido che porta alla Punta Gnifetti (m. 4454 - ore 2).

Dislivello: 1° giorno m. 210 - 2° giorno m. 1084.

Attrezzatura: piccozza, ramponi, imbraco e abbigliamento d'alta montagna.

2/3/4 agosto, domenica, lunedì e martedì

MONTE BIANCO (m. 4810)**LUNGO L'ITINERARIO ITALIANO****DAL RIFUGIO GONNELLA**

Programma e modalità di partecipazione verranno comunicate in seguito.

GITE IN MOUNTAIN BIKE

26 aprile, domenica

MONTE ALTISSIMO (m. 2079)

Da Brentonico (m. 701) - zona Monte Baldo, su strada asfaltata compiendo alcuni tornanti si giunge a S. Giacomo (m. 1194) e successivamente a San Valentino (m. 1314 - ore 1 - Km. 10).

La salita riprende, si supera la baita Fosce fino ad arrivare al passo Canaletto (m. 1617 - ore 0.40 - Km. 14.8) dove sorge il Rifugio Graziani. Ora il percorso continua piuttosto ripido e percorrendo alcuni tornanti si arriva sulla cima del Monte Altissimo (m. 2079) dove sorge il rifugio D. Chiesa (ore 1 - Km. 19).

La discesa inizia su sentiero accidentato, che successivamente si trasforma in stradina sterrata nei pressi del Monte Varagna; continuando sempre in discesa, la stradina diviene asfaltata fino a raggiungere l'abitato di Brentonico (ore 1.30 - km. 35).

Dislivello: m. 1380

Lunghezza: 35 Km

Ciclabilità: 95%

Difficoltà: difficile

3/4 ottobre, sabato e domenica

ANELLO DEL COLLE DEL MELOGNO

(m. 1028)

Sabato 3: Partenza da Vaprio per pietra Ligure (SV). Cena e pernottamento in albergo.

Domenica 4: Seguendo l'indicazione per Giustenice si costeggia il torrente Maremola piegando poi a sinistra per affrontare la salita continua e relativamente lunga che porta al giogo: raggiunto il paese di San Lorenzo (m. 151), l'asfalto lascia il posto ad una sterrata (Km. 7.3). Il tracciato si snoda sul fianco del pendio passando poco sotto la vetta del Monte Aguzzo (m. 1087), fino a sbucare al giogo di Giustenice (m. 1143 - Km. 16.5).

Dopo alcuni saliscendi ci si addentra nella "Foresta della Barbottina" e si scende in breve al Colle del Melogno (m. 1028 - Km. 26).

Da qui si imbecca una carareccia in terra battuta fino a giungere al poggio panoramico su cui sorge la chiesetta della "Madonna della Guardia" (km. 38.6). Tornati sulla carrareccia si pedala lungo un falsopiano leggermente discendente fino ad incrociare la statale del Melogno.

Al bivio (km. 41) si gira a sinistra e si scende lungo la statale fino a Finale Ligure (Km. 49.5).

Dislivello: m. 1150
Lunghezza: Km. 49.5
Ciclabilità: 100%
Difficoltà: medio - difficile

GRUPPO FOTOAMATORI CAI

ATTIVITÀ

- conferenze
- conversazioni teoriche e tecniche con la presenza di un esperto
- visione di stampe
- proiezioni di diapositive
- uscite fotografiche di gruppo programmate
- mostra fotografica.

USCITE FOTOGRAFICHE DI GRUPPO

IL MERCATINO LUNGO I NAVIGLI - Milano
a maggio

UNA CITTÀ' DI NOTTE - Bergamo
a giugno

I CASTELLI - Valle D'Aosta
a luglio

GROMO E SUE FRAZIONI - Valle Seriana
a settembre
Il Gruppo Fotoamatori CAI si ritrova ogni mercoledì di fine mese alle ore 21.00 in Sede CAI.

BAITA

La nostra accogliente Baita si trova in località Pianca (Val Brembana) ed è a disposizione di tutti i soci.

Per informazioni e prenotazioni rivolgersi in sede.

ALTRE ATTIVITÀ

luglio
GITA IN CANOA

ottobre
CASTAGNATA

settembre - ottobre
GITA TURISTICO - CULTURALE

Nel corso dell'anno si svolgeranno diverse serate con proiezioni.

Sottosezione

VILLA D'ALMÈ

GITE

17 maggio, domenica
RIF. GHERARDI - PIZZO BACIAMORTI
(m. 2009)

Direzione: Roberto Locatelli (Tel. 0345/92013) - Maurizio Vitali (Tel. 571669)

Da Pizzino (Val Taleggio) si prosegue per il Rif. Gherardi m. 1685. Da qui verso nord si giunge alla Bocchetta di Regadur e per sentiero in direzione nord-est alla vetta del Pizzo Baciamperti m. 2009.

Difficoltà: EF
Orario di ritrovo: da definire
Mezzo di trasporto: mezzi propri
Iscrizioni: in Sede o ai capigita entro e non oltre il 13 maggio.

24 maggio, domenica
PIZZO ARERA (m. 2512) - Sentiero dei Fiori
- **Alpinismo Giovanile**

Direzione: Claudio Lussana (Tel. 544282) - Ivan Capelli (Tel. 639859)
Partenza da Plassa m. 1169 alla volta dell'Alpe Arera. Arrivati al Rif. Arera 2000 si prende il sentiero di sinistra, il sentiero dei

fiori. Ci si dirige poi verso il Lago Branchino m. 1784. Si ridiscende poi la Val Vedra, si ritorna al Rif. Arera 2000 e si ritorna al punto di partenza.

Difficoltà: EF
Orario di ritrovo: ore 7.00
Mezzo di trasporto: mezzi propri
Iscrizioni: in Sede o ai capigita entro e non oltre il 20 maggio.

31 maggio, domenica
GIRO DEI LAGHI DEL CERNELLO
Direzione: Emilio Minotti (Tel. 545286) - Massimo Mangili (Tel. 527253)

Partenza da Valgoglio seguendo il sentiero n. 228 per comoda mulattiera che sale in un fitto bosco di abeti, per arrivare poi al Lago Succotto in ore 2 circa. Si prosegue fino a raggiungere il Rifugio Cernello e si prosegue per l'escursione ai Laghi Nero - Cernello - Campelli Alto e Basso - Aviasco, per poi riprendere il sentiero iniziale e far ritorno alle macchine.

Difficoltà: EF
Orario di ritrovo: ore 6.30
Mezzo di trasporto: mezzi propri
Iscrizioni: in sede o ai capigita entro e non oltre il 27 maggio.

7 giugno, domenica
MONTE CAVALLO (m. 2323)
- **Alpinismo Giovanile**
Direzione: Alberto Falgari (Tel. 542009) - Claudio Lussana (Tel. 544282)
Partenza da S. Simone m. 1670 alla volta del Passo S. Simone. Svoltando a destra si percorre il sentiero che porta alla vetta del Monte Cavallo.

Difficoltà: EF
Attrezzatura: scarponi, piumino e zaino
Orario di ritrovo: ore 7.00
Mezzo di trasporto: mezzi propri
Iscrizioni: in sede o ai capigita entro e non oltre il 3 giugno.

14 giugno, domenica
GRIGNONE (m. 2408)
Direzione: Roberto Gamba (Tel. 544879) - Alberto Torri (Tel. 573892)

Dal Rif. Caimallo si raggiunge il Rif. Bietti, si sale il ripido costone, si superano alcune rocce e un camino, si arriva alla Bocchetta Guzzi e da qui si procede fino in vetta. Ritorno: si scende da roccette facilitate da alcune catene, si raggiunge il Rif. Bogami e poi si arriva al Rif. Caimallo.
Tempo di salita: 4 ore circa

Difficoltà: escursionismo impegnativo
Orario di ritrovo: ore 6.00
Mezzo di trasporto: mezzi propri
Iscrizioni: in sede o ai capigita entro e non oltre il 10 giugno.

27/28 giugno, sabato e domenica
PIZZO STELLA (m. 3163)

Direzione: Paolo Vanini (Tel. 637671) -
Maurizio Bonetti (Tel. 501726)

Sabato: partenza da Villa d'Almè per
Fracisio (Campodolcino) e proseguimento al
Rifugio Chiavenna m. 2044 in ore 1,5 circa.
Domenica: salita in vetta seguendo la via
normale lungo la cresta Sud-Ovest in ore 3
circa.

Rientro per medesimo itinerario seguendo il
ghiacciaio fino al rifugio.

Difficoltà: ED

Attrezzatura: imbracatura, cordino, mo-
schettoni, piccozza, ramponi e pila frontale

Orario di ritrovo: da definire

Mezzo di trasporto: mezzi propri

Iscrizioni: in sede o ai capigita entro e non

oltre il 17 giugno

5 luglio, domenica

**S. MESSA AL PASSO S.MARCO
(CIMA VILLA)**

12 luglio, domenica

**PIZZO PRESOLANA OCCIDENTALE
(m. 2521)**

Direzione: Pierpaolo Falgari (Tel. 639712) -
Ernesto Ghilardi

Con partenza dall'Albergo Grotta (Castione
d.Presolana), per sentiero si oltrepassa la
Casera Cassinelli m. 1568 fino a giungere
alla Grotta dei Pagani m. 2224.

Da qui con arrampicata di 1° e 2° grado per
canali e cengia si giunge alla vetta della
Presolana Occidentale m. 2521.

Difficoltà: ED

Attrezzatura: imbracatura, caschetto, cordi-
no, moschettoni

Orario di ritrovo: da definire

Mezzo di trasporto: mezzi propri

Iscrizioni: in sede o ai capigita entro e non
oltre l' 8 luglio.

25/26 luglio, sabato e domenica
CARE' ALTO (m. 3463)

Direzione: Maurizio Bonetti (Tel. 501726) -
Pierangelo Scotti (Tel. 545191)

Sabato: partenza da Villa d'Almè per
Barzago in Val Rendena e proseguimento
per il Rifugio Carè Alto m. 2459 in ore 3
circa. - Pernottamento -

Domenica: salita al Carè Alto per la Sella di
Niscli, la Vedretta di Niscli e la terminale cre-
sta Nord-Ovest in ore 4 circa. Rientro per il
medesimo itinerario.

Difficoltà: ED

Attrezzatura: imbracatura, cordino, mo-
schettoni, piccozza, ramponi e pila frontale

Orario di ritrovo: da definire

Mezzo di trasporto: mezzi propri

Iscrizioni: in sede o ai capigita entro e non
oltre il 15 luglio.

13 settembre, domenica

RIFUGIO TUKETT (m. 2270)

Direzione: Alberto Torri (Tel. 573892) -
Martino Ferrari (Tel. 572423)

Partenza da Villa d'Almè per Madonna di
Campiglio. Si prosegue a piedi per strada
sterrata fino al Rif. Vallesinella m. 1513. Poi
per mulattiera si oltrepassa il Rif. Casinei m.
1825 e quindi si arriva al Rif. Tukett m. 2270
in ore 4 circa. Rientro per medesimo itine-
rario.

Difficoltà: EF

Orario di ritrovo: da definire

Mezzo di trasporto: Autobus

Iscrizioni: in sede o ai capigita entro e non
oltre il 2 settembre.

20 settembre, domenica

**RIFUGIO BENIGNI (m. 2222) - Alpinismo
Giovane**

Direzione: Alberto Falgari (Tel. 542009) -
Ivan Capelli (Tel. 639859)

Si percorre il sentiero n. 108 che parte pres-
so i Piani dell'Avaro. Giunti al Passo di
Salmurano si risale al Rif. Benigni presso il
Lago Piazzotti.

Difficoltà: EM

Attrezzatura: scarponi, piumino e zaino

Orario di ritrovo: ore 7.00

Mezzo di trasporto: mezzi propri

Iscrizioni: in sede o ai capigita entro e non
oltre il 16 settembre.

4 ottobre, domenica

CHIAVARI - SESTRI LEVANTE

Direzione: Andrea Rocchetti (Tel. 543870) -
Claudio Lussana (Tel. 544282) -

Pierangelo Scotti (Tel. 545191)

Da Chiavari loc. Ponte Fieschi m. 5 si prose-
gue per Lavagna seguendo il sentiero Verde-
Azzurro, si giunge alla loc. Murcia m. 50 da
qui verso la Cappella di S. Benedetto m. 83.

Proseguendo in leggera salita per panorami-
co sentiero di giunge a S.Giulia di Centaura
m. 254, in discesa verso Cavi passando per
S. Michele e Pernicera, proseguendo si giun-
ge ai ruderi della Cappella S. Anna, S.
Sebastiano e si arriva al promontorio di
Sestri Levante.

Difficoltà: EF - Tempo di percorrenza 3,5 - 4
ore per un totale di circa 10 Km

Attrezzatura: Calzature idonee al trekking

Orario di ritrovo: ore 5 presso la sede CAI

Mezzo di trasporto: autobus

Iscrizioni: in sede o ai capigita entro e non
oltre il 23 settembre.

SETTEGIORNI

A BERGAMO E ALTROVE quindicinale d'informazione edita dalla Casa Sette Bergamo s.r.l.

OGNI QUINDICI GIORNI,
IL GIOVEDÌ, IN EDICOLA



L'attualità, la società, la politica, l'economia,
la provincia, la città, le persone, le culture,
gli spettacoli, le idee, il terzo settore,
lo sport, il tempo libero...

Via Pescaria 32, 24123 Bergamo, tel. 035/4179000 fax 035/219865

La scuola di alpinismo e scialpinismo orobica è composta dalla Sezione di Piazza Brembana e dalle Sottosezioni di Oltre il Colle, Valle Imagna, Villa D'Almè, Zogno. La gestione è affidata ad un direttivo composto dai presidenti della Sezione e delle sottosezioni e da due consiglieri per ognuna di esse, oltre agli istruttori membri di diritto. La sede è a San Pellegrino, in via San Carlo, 32 ed è aperta il giovedì dalle 20.30 in poi. Responsabile della sede è Valeria Badini, tel. 0345/21613.

ORGANICO DELLA SCUOLA

Direttore: Enzo Ronzoni (INSA)
 Vicedirettori: Enrico Mamoli (IA), Antonello Salvi (ISA)
 Segretario: Giorgio Mazzocchi
 Organico Istruttori:
 Istruttori Nazionali: Demetrio Ricci, Angelo Panza, Enzo Ronzoni
 Istruttori Regionali: Ivan Capelli, Fabio Capelli, Andrea Rocchetti, Enrico Mamoli, Antonello Salvi, Marco Tiraboschi, Giacomo Volpi, Domenico Giupponi
 Istruttori Sezionali: Bruna Allievi, Paolo Begnis, Patrizia Capelli, Nadia Carminati, Elio Gervasoni, Angela Locatelli, Cristian Minelli, Edo Pirola, Alex Regazzoni, Guglielmo Rota, Mario Salvi, Mario Scolari, Paolo Vanini, Ercole Vitali, Tullio Vitali, Stefano Rho, Giuseppe Pisoni, Daniele Calegari, Franco Sonzogni, Mauro Scanzi, Maurizio Bonetti
 La Scuola nei mesi di aprile e maggio organizza un Corso di Alpinismo di base (A1) e un Corso di Ghiaccio (AG2), nel mese di settembre organizza un Corso di Alta Montagna (A.R.G. I.A.M.).

CORSO DI BASE (A1)

Per principianti o per quanti trovano piena soddisfazione nella partecipazione a gite di alpinismo e/o di escursionismo. Argomenti basilari: tecnica di salita e discesa, flora, fauna, pronto soccorso, allenamento, valutazioni delle condizioni del percorso, meteorologia, primi rudimenti sulle manovre di corda, topografia, primi passi su roccia e ghiaccio. **CORSO ADATTO A CHI VUOLE MUOVERE I PRIMI PASSI IN MONTAGNA IN SICUREZZA.**

CORSO AVANZATO DI GHIACCIO (AG2)

Per chi ha già frequentato corsi di alpinismo o svolto attività specifica e intende condurre ascensioni, anche impegnative, in ambiente nei termini delle tecniche evolute. Argomenti basilari: scelta e logica di percorso, tecnica di avvicinamento, strategie fisiche e psichiche in parete, soccorso e assistenza infortunati, pernottamenti, nozioni di arrampicata su roccia e ghiaccio sul "campo", orientamento, allenamento, alimentazione. **CORSO ADATTO A CHI VUOLE PORTARE LE DIFFICOLTA' E L'ETICA DELL'ARRAMPICATA LIBERA IN MONTAGNA, IN AMBIENTE.**

CORSO DI ALTA MONTAGNA (A.R.G. I.A.M.)

Gli obiettivi del corso sono quelli di un perfezionamento delle tecniche di roccia e ghiaccio e della cultura alpinistica; la partecipazione quindi è riservata ai soci CAI che abbiano già una formazione alpinistica (corso avanzato AR2) ad insindacabile decisione del direttore del corso.



L'istruttore e l'allievo - foto di Enzo Ronzoni

REGOLAMENTO

Sono ammessi gli allievi di ambo i sessi, soci cai e non, di età superiore ai 16 anni. Gli allievi inferiori ai 18 anni dovranno presentare l'autorizzazione di entrambi i genitori o di chi ne fa le veci. Per non tesserati CAI è obbligatoria una polizza assicurativa personale a copertura di: pronto intervento - responsabilità contro terzi - copertura del decesso o di invalidità permanente.

N.B. All'atto dell'iscrizione sono richiesti l'originale e la fotocopia della polizza stessa. Il direttore della Scuola, su proposta del direttivo, ha la facoltà di non ammettere o di escludere durante lo svolgimento del corso gli elementi ritenuti non idonei o di cui non giudicasse opportuna la partecipazione al corso stesso.

I moduli di iscrizione ai corsi sono disponibili presso le sedi delle Sottosezioni e presso la Scuola stessa. Le lezioni teoriche si svolgono presso la sede della Scuola, ad eccezione di quelle che si terranno di sabato in rifugio. Per motivi tecnici ed organizzativi, il programma dei corsi potrà subire variazioni a discrezione della Direzione.

Il programma dettagliato con il modulo d'iscrizione, la quota, i Direttori dei corsi ecc. sarà distribuito ad aprile a cura della Scuola e delle Sottosezioni.

Nel mese di settembre si terrà la 7ª Festa della Scuola Orobica, presso il Rifugio GESP al Monte Zucco.



La cima del Redorta - foto di Enzo Ronzoni



L'Eco di Bergamo
ha più
peso

*più valorizzazione
al territorio*

più servizi al lettore

*più attenzione
all'esperienza umana*

più dialogo

più informazione

**L'Eco di Bergamo,
di bene in meglio.
Tutti i giorni.**

CONSIGLIO DEL 27 GENNAIO 1998

Calvi, Albrici, Malanchini, Agazzi, Bertoncini, Calderoli, Carisconi, Galliani, Imprata, Maffi, Meli, Ottolini, Tacchini.
Per le Sottosezioni: Colombi, Maestrini e Roggeri.

Contributi dal Fondo di Solidarietà pro-rifugi del C.A.I. Centrale e impegno di spesa conseguente

La Sede Centrale ha provveduto a distribuire tra le Sezioni i contributi destinati a finanziare gli interventi di adeguamento alle norme igienico-sanitarie nei vari rifugi, attingendo dal fondo costituito nel 1997 con la quota aggiuntiva sul tesseramento di L. 5.000 per socio.

L'accettazione del contributo vincola però le Sezioni ad accollarsi le spese eccedenti, necessarie per il completamento dei lavori progettati, che dovranno essere ultimati entro il 1999.

Il contributo assegnato di 108 ML. al lordo delle tasse, riguarda i rifugi Laghi Gemelli, Longo e Tagliaferri.

Il Consiglio delibera di accettare il contributo.

Analisi richiesta di istituzione nuova Sottosezione nel Comune di Oneta, affiliata alla Sezione di Clusone

La Sezione di Bergamo, interpellata al riguardo, esprime perplessità circa la costituzione di questa nuova Sottosezione per i seguenti motivi:

- Il C.A.I. Centrale è, al momento, contrario alla proliferazione delle Sottosezioni, in quanto si riscontrano difficoltà gestionali con le Sezioni di appartenenza.
- La nuova Sottosezione, affiliata alla Sezione di Clusone, si inserirebbe tra le Sottosezioni "Alta Valle Seriana" e di "Oltre il Colle", che fanno capo alla Sezione di Bergamo.
- Difficoltà di coordinamento operativo tra le citate Sottosezioni, che agirebbero su un territorio omogeneo, ma facendo capo a due diverse Sezioni (Bergamo e Clusone).

Adempimenti relativi al Decreto Legislativo sulle ONLUS

Per poter usufruire di particolari agevolazioni previste, è necessaria l'iscrizione nell'elenco delle Organizzazioni non lucrative di utilità sociale entro breve termine.

Non essendo però molto chiara la disposizione di legge e in attesa della pubblicazio-

ne di una circolare esplicativa ministeriale, il Consiglio delega il Comitato di Presidenza di seguire l'evoluzione della cosa e di provvedere di conseguenza, sollecitando, nello stesso tempo, l'intervento del C.A.I. Centrale.

CONSIGLIO DEL 10 FEBBRAIO 1998

Fretti, Albrici, Malanchini, Agazzi, Bertoncini, Carisconi, Frosio, Galliani, Imprata, Maffi, Meli, Tacchini.

Per le Sottosezioni: Colombi
Revisore dei Conti: Gambardella
Past President: Corti

Comunicazioni della Commissione Sottosezioni

- Il Socio Mauro Gavazzeni della Sottosezione Valle Imagna collaborerà con la redazione del nuovo notiziario della Sezione "Le Alpi Orobie".
- Domenico Capitano della Commissione Impegno Sociale ha illustrato alle Sottosezioni il programma di intervento previsto a favore dei terremotati nelle Marche ed in Umbria.
- Confermati Albrici, Colombi, Maestrini e Roggeri quali rappresentanti delle Sottosezioni in Consiglio.

Assegnazione incarico per stampa Notiziario Sezionale

Il nuovo notiziario sarà stampato dalle Edizioni Junior, che ha presentato la miglior offerta.

Per contenere i costi della pubblicazione è necessario reperire degli inserzionisti pubblicitari.

Il Consiglio approva l'articolo del Presidente Fretti relativo alla presentazione del primo numero del Notiziario.

Relazione Commissione Elettorale

Albrici riferisce al Consiglio le conclusioni della ricerca dei candidati per le prossime elezioni sociali.

Quest'anno scadono per compiuto triennio e non sono rieleggibili Mario Meli e Maria Tacchini.

Sono invece rieleggibili Silvio Calvi, Germano Fretti e Giulio Ottolini che però non si ricandida.

Hanno accettato di candidarsi i seguenti sette soci, che saranno indicati in ordine alfabetico sulla scheda di votazione:

S. Calvi, G. Fretti, I. Ghezzi, G. Rinetti, A. Tosetti, P. Valoti, C. Villa.

Avendo il Revisore dei Conti Luigi Assolari rassegnato le dimissioni dall'incarico, per motivi di salute, necessita trovare un sostituto.

A. Gambardella e M. Ferrari, rinunciatari, saranno sostituiti da nuovi delegati all'Assemblee nazionali.

Approvazione dell'Ordine del Giorno dell'Assemblea

L'Assemblea si terrà sabato 28 marzo 1998 presso il "Teatro alle Grazie" alle ore 14,30 e si articolerà in due parti: una prima, STRAORDINARIA, riguarderà l'approvazione del Nuovo Statuto; una seconda, ORDINARIA, riguarderà la gestione annuale e l'elezione dei rappresentanti dei soci.

Approvazione della Relazione Morale

La relazione riassuntiva dell'attività sociale 1997 è approvata ma verrà completata dal Comitato di Presidenza in base alle osservazioni di alcuni consiglieri, che hanno chiesto di mettere in maggior evidenza gli orientamenti programmatici della Sezione e l'operato delle Commissioni.

Comunicazioni del Comitato di Presidenza

Il nuovo coordinatore della Commissione Culturale è Giancarlo Agazzi, che sostituisce Angelo Gamba, dimissionario.

In questa Commissione sono inoltre entrati a far parte sei nuovi soci.

CONSIGLIO DEL 24 FEBBRAIO 1998

Fretti, Albrici, Calvi, Agazzi, Bertoncini, Calderoli, Carisconi, Frosio, Imprata, Maffi, Meli, Ottolini, Tacchini.

Per le Sottosezioni: Colombi e Maestrini.

Ratifica dei candidati alle cariche sociali e dei rappresentanti delle Sottosezioni

I candidati Consiglieri sono 6 e precisamente: Silvio Calvi, Itala Ghezzi, Giuseppe Rinetti, Alberto Tosetti, Paolo Valoti e Claudio Villa.

Germano Fretti ha rinunciato alla candidatura.

Candidati, come Revisori dei Conti, sono: Alberto Carrara e Virgilio Iachellini.

Nel gruppo dei Delegati alle Assemblee nazionali e regionali entrano Chiara Carisconi e Alberto Tosetti, in sostituzione di Nino Calegari e Martino Ferrari, che hanno rinunciato.

Ratifica nuovi componenti della Commissione Culturale e dello Speleo Club Orobico

Il Consiglio ratifica la nomina di Giancelso Agazzi a coordinatore della Commissione Culturale e l'inserimento dei seguenti nuovi componenti: Franco Blumer, Chiara Carisconi, Emilio Marcassoli, Luca Merisio, Giovanni Raffaelli e Walter Tomasi.

Il Consiglio ratifica, inoltre, la composizione del nuovo direttivo dello Speleo Club Orobico, che è così formato:

Rosi Merisio (coordinatore), Matteo Fumagalli (vicecoordinatore), Alessandro Dolazza (Segretario), Roberto Facheris, Fulvio Frigerio, Massimo Pozzo, Matteo Zambelli (consiglieri).

Ratifica autorizzazione alla installazione impianto ripetitore sistema GSM al Livrio

Il Consiglio ratifica la decisione della Commissione Livrio per l'installazione di un'antenna di diffusione segnali radio telefonici della OMNITEL al Livrio e la concessione in uso di un locale, nel quale saranno ubicati delle apparecchiature.

La concessione prevede un compenso economico, che sarà diviso tra la Sezione e la Soc. Piz Umbrail, che ora ha in affitto il complesso alberghiero.

La validità del contratto è subordinata al rilascio di un certificato di non nocività da parte dell'autorità sanitaria competente.

Iniziative per il 125° della Sezione

Il Presidente Fretti informa il Consiglio circa le prime iniziative previste dalle Commissioni Sezionali e dalle Sottosezioni per ricordare il 125° di fondazione della Sezione. Le manifestazioni celebrative ufficiali, da organizzare, verranno definite prossimamente.

Comunicazioni del Comitato di Presidenza

• Alla Sezione è stato assegnato dalla Soc. STAR un premio consistente in un viaggio/trekking sull'Everest, con visita alla piramide del CNR in Nepal, in quanto molti nostri soci hanno partecipato al concorso "Natura, Sapore e Fantasia". Il


Consiglio ha offerto il viaggio al Presidente Fretti, il quale ha rinunciato. Il Consiglio ha deciso quindi di assegnare il premio a Chiara Carisconi riconoscendo il suo costante impegno in Sezione la sua giovane età e le sue capacità alpinistiche.

• Nino Calegari ha rassegnato, per motivi di salute, le dimissioni da Consigliere Centrale.

Varie ed eventuali

G. Agazzi informa che nel mese di aprile, nell'ambito della manifestazione "Orobic Festival 1998" saranno organizzate tre serate con conferenze sul tema della medicina in montagna.

NELLE PRINCIPALI LIBRERIE E IN EDICOLA



edizioni junior

POSTA DEI SOCI

Se il buongiorno si vede dal mattino, il cammino del neonato Notiziario non potrà che avere un futuro carico di lavoro e di vitalità. E' questo l'augurio che formulo di tutto cuore per il bene del Notiziario, ma soprattutto per il bene della Sezione.

E' necessario però che i soci collaborino, con idee e, perchè no, anche con critiche costruttive; non bisogna continuare a mugugnare in sordina e lasciare le cose come stanno, occorre dire apertamente il perchè dei mugugni ed in tal modo si potrà evitare che il possibile errore s'abbia a ripetere in futuro. La lettera di Improta, indirizzata ai Soci, ed il cui contenuto condivido pienamente, può essere un punto di partenza per la rubrica "Posta dei Soci" che in questo caso era "Posta per i Soci".

Se per il passato vi è stato qualche motivo di lamentela o disapprovazione, da parte di uno o più Soci, per qualche iniziativa o proposta avanzata dai dirigenti, era difficile esternare il proprio punto di vista, vuoi favorevole vuoi contrario, per un certo qual timore referenziale od anche per infingar-

daggine. Questo ora non dovrebbe più succedere, con la rubrica della "posta" messa a disposizione dei Soci ed a mezzo della quale ognuno avrà sempre la possibilità di far conoscere, a chi di dovere, il parere od il punto di vista favorevole o contrario anche di un solo umilissimo Socio. E fa bene a tutti togliersi ogni tanto un sassolino dalla scarpa che oltre al male che ti fa, ti abitua a camminare in modo innaturale.

Alberto Corti

...che delusione!

Dalla cassetta delle lettere ritiro la posta e tra questa con piacevole sorpresa scorgo il nuovo Notiziario del C.A.I. Già pregusto il piacere di sfogliarlo, soffermandomi a leggera qua e là, richiamato dal titolo o dagli argomenti trattati nelle pagine interne. Ma prima di tutto c'è la copertina...

Contrariamente alle mie aspettative, da quando sono pensionato, sempre meno

posso frequentare l'ambiente montano perchè trattenuto al piano dal volontariato politico. Da questa nuova condizione è nata però una maggior attenzione alle immagini pubblicate sulla nostra stampa ed è un divertente gioco quello di indovinare le località fotografate prima di ricorrere all'ausilio delle didascalie per riconoscerle. Lunga vita al neonato Notiziario, ma sulla copertina del primo numero e sotto il titolo LE ALPI OROBICHE quella foto... che delusione! Auguro comunque alla Redazione buon lavoro.

Angelo Mapelli

Immaginiamo che il ragionamento del Sig. Mapelli sia stato fatto da molti Soci, era emerso anche in redazione, ma la scelta di questa fotografia aveva per noi un significato che andava oltre la località: la fotografia scattata a queste accompagnatrici dell'Alpinismo Giovanile significava un invito rivolto a tutti affinché ci seguano in questa nuova avventura e ci stimolino, come lei ha fatto, a fare sempre meglio.

CLUB ALPINO ITALIANO - SEZIONE DI BERGAMO
Via Ghislanzoni, 15 - Bergamo tel. 035/244273 - 035/236862 - 035/237233

Date di apertura nell'anno 1998

RIFUGI

- RIFUGIO ALPE CORTE** - festivi e prefestivi dal 21/3 al 21/6
tel. 0346/35090 - continuata dal 22/6 al 13/9
tel. Gestore 035/703178 - festivi e prefestivi dal 19/9 all'1/11
- RIFUGIO LAGHI GEMELLI** - festivi e prefestivi dal 11/4 al 21/6
tel. 0345/71212 - continuata dal 22/6 al 13/9
tel. Gestore 035/540636 - festivi e prefestivi dal 19/9 all' 1/11
- RIFUGIO F.LLI CALVI** - festivi e prefestivi dal 21/2 al 21/6
tel. 0345/77047 - continuata dal 22/6 al 13/9
- festivi e prefestivi dal 19/9 all' 1/11
tel. Gestori 0345/77224 - continuata dal 27/12 all' 7/1/99
0345/77341
- RIFUGIO BARONI** - festivi e prefestivi dal 6/6 al 5/7
tel. 0346/41235 - continuata dal 6/7 al 13/9
tel. Gestore 0346/44147 - festivi e prefestivi dal 19/9 all' 11/10
- RIFUGIO COCA** - festivi e prefestivi dal 9/5 al 5/7
tel. 0346/44035 - continuata dal 6/7 al 13/9
tel. Gestore 035/701515 - festivi e prefestivi dal 19/9 al 25/10
- RIFUGIO CURO'** - festivi e prefestivi dal 1/5 al 21/6
tel. 0346/44076 - continuata dal 22/6 al 13/9
tel. Gestore 035/719042 - festivi e prefestivi dal 19/9 all'1/11
035/718943
035/712587
- RIFUGIO ALBANI** - festivi e prefestivi dal 7/2 al 21/6
tel. 0346/51105 - continuata dal 22/6 al 13/9
- festivi e prefestivi dal 19/9 all' 1/11
tel. Gestore 035/751063 - continuata dal 26/12 all' 7/1/99
- RIFUGIO F.LLI LONGO** - festivi e prefestivi dal 25/4 al 19/7
tel. 0345/77070 - continuata dal 20/7 al 13/9
tel. Gestore 0345/71105 - festivi e prefestivi dal 19/9 al 25/10
- RIFUGIO GHERARDI** - festivi e prefestivi dal 7/2 al 21/6
tel. 0345/47302 - continuata dal 22/6 al 13/9
- festivi e prefestivi dal 19/9 al 20/12
tel. Gestore 0345/93818 - continuata dal 27/12 al 6/1/99
- RIFUGIO TAGLIAFERRI** - festivi e prefestivi dal 16/5 al 14/6
tel. 0346/55355 - continuata dal 15/69 al 13/9
tel. Gestore 0346/51219 - festivi e prefestivi dal 26/9 all' 1/11
- RIFUGIO BERGAMO** - continuata dall'1/7 al 27/9
tel. 0471/642103
tel. Gestore 0471/613228

CAPANNE SOCIALI

- Baita Cernello** - festivi e prefestivi dal 30/5 al 19/7
- possibilità di apertura continuata
a luglio e agosto
- festivi e prefestivi dal 5/9 al 25/10

Per accedervi informarsi preventivamente sull'apertura della Baita presso la Sottosezione C.A.I. di Alzano Lombardo (aperta il martedì e venerdì dalle ore 20,30 alle 22,30 - tel. 035/511544) oppure dai Sig.ri Cornolti Giacomo tel. 035/340093 (ore pasti serali) e Pezzoli Ruggero tel. 035/898478 (ore pasti serali).

Gli escursionisti che intendono accedervi dovranno dotarsi di viveri e bevande proprie poiché la Baita **NON ESSENDO GESTITA** è dotata solo di generi di prima necessità.

Baita Golla - dal 3/5 al 27/9 solo di domenica
Per accedervi informarsi preventivamente sull'apertura della Baita presso la Sottosezione C.A.I. di Lefte (aperta il venerdì dalle ore 20,30 alle 22,30 - tel. 035/727084) oppure dai Sig.ri Gatti Mario tel. 035/741665 e Panizza Alessandro tel. 035/732766.

Baita Lago Nero - dal 5/7 al 30/8 continuativamente
Per accedervi informarsi preventivamente sull'apertura della Baita presso la Sottosezione C.A.I. Alta Valle Seriana di Ardesio (aperta il venerdì dalle ore 20,30 alle 22,30) oppure telefonare al Sig. Aldo Fornoni tel. 0346/33095.

CONCORSO DEL CLUB ALPINO ITALIANO

Il Club Alpino Italiano, nell'ambito della "Settimana nazionale dell'Educazione Ambientale" promossa dal Comitato Tecnico Interministeriale - Min. della P.I. - Min. dell'Ambiente, bandisce il concorso: *1ª Giornata Nazionale. "A scuola di montagna", 1988.*

Destinatari sono gli studenti delle scuole materne, elementari, medie inferiori e superiori delle scuole italiane che vi potranno partecipare come gruppo classe.

Il concorso si prefigge di far ideare a bambini, ragazzi, preadolescenti e adolescenti attività a favore dell'ambiente montano da realizzare nella 1ª Giornata Nazionale "A scuola in montagna" che avrà luogo nell'ottobre 1998, durante la settimana dell'Educazione Ambientale.

Si partecipa articolando una proposta che risponda alla domanda: come vorremmo noi che venisse festeggiata la 1ª Giornata Nazionale "A scuola in montagna" e perché? L'elaborato dovrà essere consegnato al Club Alpino Italiano - Servizio Scuola - via E. Fonseca Pimentel 7, 20127 Milano, entro il 31 maggio 1998 per consentire l'effettuazione sul terreno della 1ª Giornata Nazionale nella settimana di ottobre.

Il Servizio Scuola del CAI (tel. 02/26141378 fax 02/26414395) offre consulenza a quelle classi che intendono partecipare.

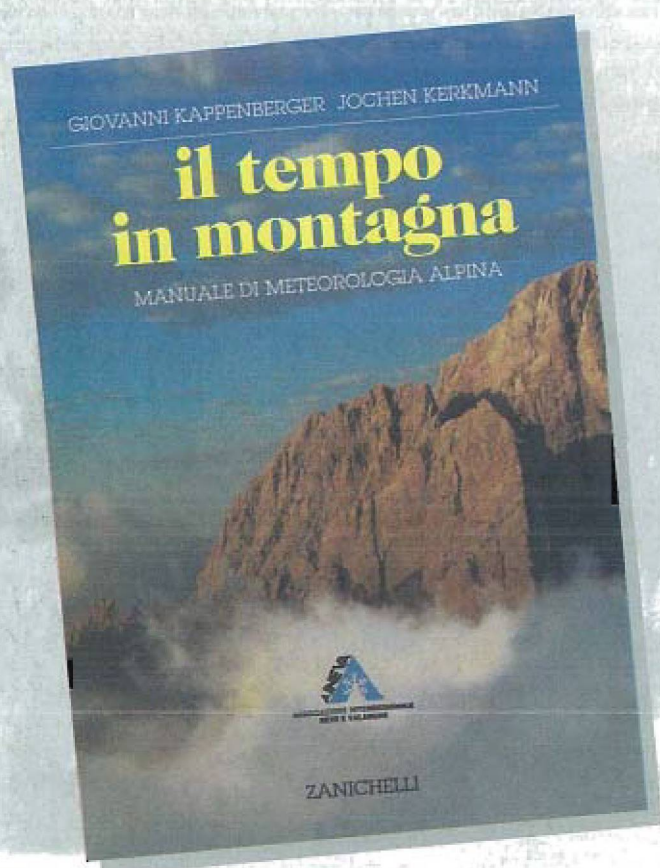
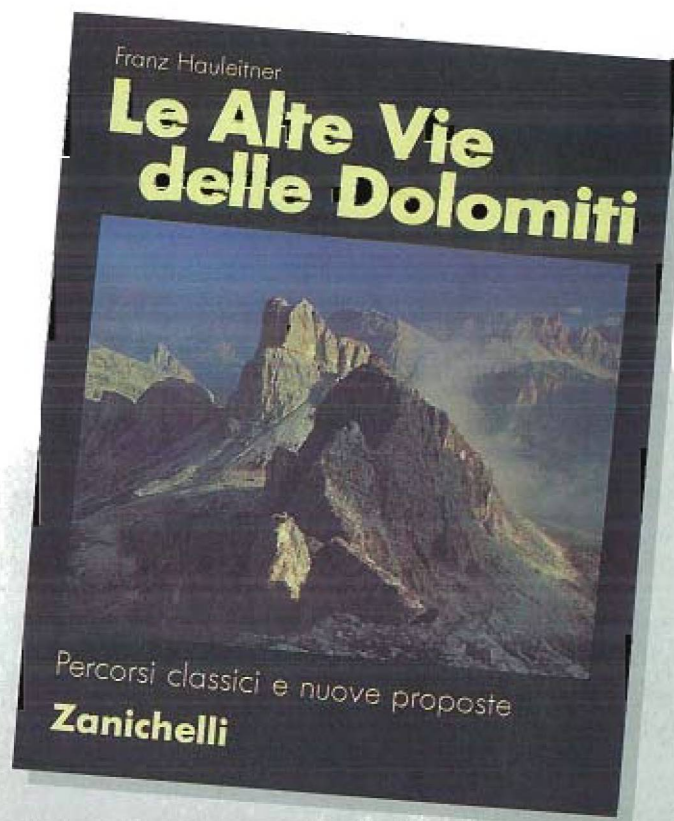
NOVITÀ

Zanichelli

LE ALTE VIE DELLE DOLOMITI

Franz Hauleitner

1989, 274 pagine, Lire 97.000



IL TEMPO IN MONTAGNA

Giovanni Kappenberger e Jochen Kerkmann

1997, 256 pagine, Lire 48.000