

# LE ALPI OROBICHE



NOTIZIARIO DEL  
CLUB ALPINO ITALIANO  
SEZIONE DI BERGAMO E SOTTOSEZIONI

Anno II n. 2 / Aprile 1999 / Bimestrale / Sped. in A.P. - 45%, Art. 2, Comma 20/b, Legge 662/96, Filiale di Bergamo - Contiene I.P.



Speciale  
programma  
estivo

edizioni junior



**Editore:**

Edizioni Junior S.r.l.,  
via Pescaria 32, 24123 Bergamo,  
tel. 035/231340 fax 035/236322

**Direttore responsabile:**

Stefano Ghisalberti

**Direttore:**

Silvio Calvi

**Comitato di redazione:**

Stefano Ghisalberti, Chiara Carisconi,  
Mauro Gavazzeni, Germano Fretti

**Redazione:**

CAI Sezione di Bergamo  
Via Ghislanzoni 15,  
24122 Bergamo  
Tel. 035/244273 - 237233  
Fax 035/236862

Bimestrale, un numero L. ~~1000~~

**Abbonamento annuo L. 5.000**

Originali e illustrazioni  
di regola non si restituiscono.  
Le diapositive verranno restituite,  
se richieste. È vietata la  
riproduzione anche parziale  
di testi, fotografie, schizzi,  
figure, disegni, senza esplicita  
autorizzazione dell'Editore.

**Servizio Pubblicità**

Edizioni Junior S.r.l.

Via Pescaria 32

24123 Bergamo

Tel. 035/231340

Fax 035/236322

e-mail: edjunior@mediacom.it

Stampa: Maggioni Lino s.r.l.

Ranica (Bg)

Spedizione in A.P. - 45%, Art. 2,

Comma 20/b, Legge 662/96,

Filiale di Bergamo

Iscrizione al registro dei periodici e

della stampa del Tribunale

di Bergamo n. 1

del 22 gennaio 1998

La Redazione accetta articoli,

possibilmente succinti,

compatibilmente con lo spazio,

riservandosi ogni decisione

sul momento e la forma

della pubblicazione. Il materiale

deve essere in redazione

almeno quattro settimane

prima della data di uscita.

In copertina: Trofeo Parravicini.

Una squadra in partenza

foto: Lucio Benedetti



## CLUB ALPINO ITALIANO - SEZIONE DI BERGAMO

UNA GRANDE FAMIGLIA DI QUASI 12.000 PERSONE ASSOCIATE  
NELLA SEDE DI BERGAMO E NELLE 19 SOTTOSEZIONI

### Sezione A. LOCATELLI

via Ghislanzoni 15, 24122 Bergamo - tel. 035/244273  
apertura: giorni feriali, ore 9-12 e 14.30-20

### BIBLIOTECA

martedì e venerdì ore 21-23: giovedì ore 16.30-19.30

### Sottosezioni

#### CAI ALBINO

via S. Maria 8, 24021 Albino  
apertura: martedì e venerdì, ore 21-23 - tel. 035/751624

#### CAI ALTA VALLE SERIANA

piazza Monte Grappa 3, 24020 Ardesio  
apertura: venerdì, ore 20.30-22.30

#### CAI ALZANO LOMBARDO

via Locatelli 17, 24022 Alzano Lombardo  
apertura: martedì e venerdì, ore 21.00-22.30 - tel. 035/511544

#### CAI BRIGNANO

c/o Centro Sportivo via Fontanili,  
24053 Brignano Gera D'Adda  
apertura: venerdì, ore 21-23

#### CAI CISANO

via Locatelli 3, 24034 Cisano Bergamasco  
apertura: venerdì, ore 21-23

#### CAI COLERE

via A. May, 24020 Schilpario  
apertura: venerdì, ore 20.30-21.30

#### CAI GAZZANIGA

largo Tenente Cortinovis 8, 24025 Gazzaniga  
apertura: martedì e venerdì, dalle ore 21 - tel. 035/711638

#### CAI LEFFE

via Castello (Palazzo Mosconi), 24026 Leffe  
apertura: venerdì, ore 20.30-22.30

#### CAI NEMBRO

via Ronchetti 17, 24027 Nembro  
apertura: martedì e venerdì, ore 20.30-22.30

#### CAI OLTRE IL COLLE

via Perletti 22, 24013 Oltre il Colle  
apertura: mercoledì e sabato, ore 20.30-22

#### CAI PONTE SAN PIETRO

via Trento e Trieste 8a, 24036 Ponte San Pietro  
apertura: martedì e venerdì, ore 21-22.30 - tel. 035/615660

#### CAI TRESORE

via Mazzini 13, 24069 Trescore Balneario  
apertura: martedì e venerdì, ore 20.30-22.30 - tel. 0360/449397

#### CAI URGNANO

via Moneta 5 (in P.za Libertà), 24059 Urganò  
apertura: martedì e venerdì, ore 20.30-22.30

#### CAI VALGANDINO

piazza Vittorio Veneto, 24024 Gandino  
apertura: venerdì, ore 20.30-22.30 - tel. 035/746157

#### CAI VALLE DI SCALVE

piazza Giustizia, 24020 Vilminore di Scalve  
sede provvisoria Vilmaggiore di Scalve  
apertura: lunedì e giovedì, ore 20-22

#### CAI VALLE IMAGNA

via G. Personeni 36b, 24038 Sant'Omobono Imagna  
apertura: giovedì, dalle ore 21.00

#### CAI VAPRIO D'ADDA

via Magenta 15, 20069 Vaprio D'Adda  
apertura: martedì e giovedì, dalle ore 21 - tel. 02/9094202

#### CAI VILLA D'ALMÈ

via Coriola - fraz. Bruntino, 24018 Villa d'Almè  
apertura: mercoledì, dalle ore 21

#### CAI ZOGNO

via Umberto I 12, 24019 Zogno  
apertura: martedì e venerdì, ore 21-22



# 50° TROFEO PARRAVICINI

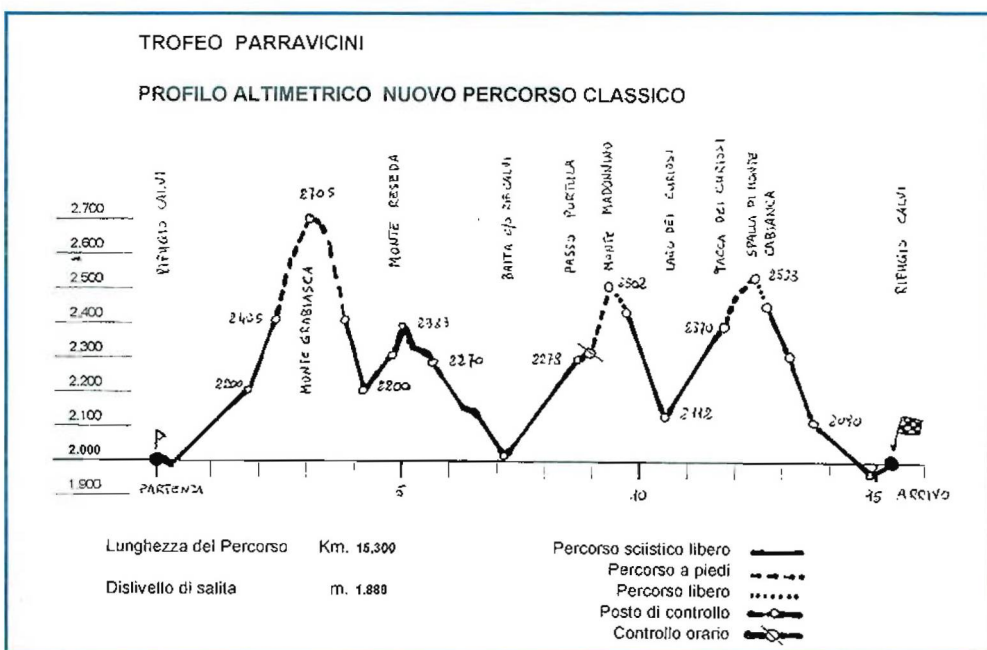
Anche quest'anno si ripresenta l'appuntamento con il trofeo Parravicini, gara internazionale di sci-alpinismo giunta alla 50° edizione. La mattina del 9 maggio alle ore 9,30, (salvo cambiamenti dell'ultima ora) scatteranno gli atleti non solo per contendersi la vittoria nella gara, ma anche per disputarsi il titolo di campione nazionale di sci-alpinismo. Infatti la F.I.S.I. per permettere agli organizzatori di celebrare al meglio il fatidico traguardo delle 50 candeline, ha deciso di dare al trofeo Parravicini il valore di prova unica per l'assegnazione del titolo di Campioni Italiani di sci-alpinismo a coppie, specialità tecnica libera. Proprio per questo ci si aspetta un maggior numero di squadre iscritte, il che metterà a dura prova gli organizzatori dello SCI CAI capitanati da Anacleto Gamba.

Ma c'è un'altra novità che attende atleti e spettatori che il 9 maggio saranno presenti al Rif. Calvi: il comitato organizzatore ha infatti deciso di apportare due importanti modifiche allo storico percorso della gara, al fine di renderla più impegnativa e spettacolare, oltre che più sicura. Da quest'anno gli atleti dopo aver salito come al solito il Monte Grabiasca e il Monte Reseda ed essere giunti in prossimità del Passo Portula, scenderanno fin nei pressi del rifugio per poi risalire al Portulino e ricollegarsi al percorso tradizionale rimontando il Monte Madonnino. La seconda modifica è subito dopo la discesa dal M. Madonnino, dove anziché traversare a mezza costa verso la

Tacca dei Curiosi, gli atleti dovranno scendere fino al Lago dei Curiosi, per poi risalire alla tacca e reimmettersi sul vecchio percorso. Si è ritenuto necessario apportare questa seconda modifica al fine di evitare un insidioso traverso che in condizione di forte innevamento creava problemi di sicurezza ai tracciatori. Le due variazioni del percorso significano un'aumento di oltre 200 mt del dislivello in salita che comporterà un aumento di 20-30 minuti della durata della gara. Da ricordare infine che per rendere la gara più spettacolare la parten-

za degli atleti sarà in linea, il che permetterà agli appassionati disposti lungo tutto il percorso di individuare immediatamente la squadra in vantaggio. La macchina organizzativa si è messa in moto, la presenza dei migliori atleti della specialità è assicurata (per loro sarà anche la prima occasione di rivincita dopo il Trofeo Mezzalama che si correrà il 24 aprile), auguriamoci che quest'anno le condizioni meteorologiche consentano lo svolgimento della gara sul percorso integrale.

Stefano Ghisalberti



## BIBLIOTECA C.A.I. BERGAMO

### I DUE CATALOGHI

Due grandi banche dati librarie consultabili direttamente dagli utenti.

Con l'U.O.L. si può anche navigare in 230 biblioteche della provincia.

I cataloghi rappresentano i pilastri fondamentali di sostegno di una biblioteca: sono strumenti preziosissimi che permettono di ricercare i titoli delle opere librarie possedute da ogni biblioteca. La biblioteca del CAI di Bergamo ne possiede addirittura due: uno cartaceo ed uno informatico. Sono entrambi posizionati nella sala "1" e possono essere consultati direttamente dagli utenti. Per la ricerca dei libri presenti nella biblio-

teca del CAI di Bergamo, attualmente il catalogo cartaceo è il più completo in quanto in esso sono raccolti i titoli degli oltre 6000 libri posseduti.

Questo catalogo è formato da schedine di carta sulle quali sono riportati i dati bibliografici essenziali di ogni opera presente in biblioteca. La ricerca può essere effettuata in tre settori diversificati: per nomi di autori, per soggetti e per posizione di scaffalatura del libro (topologico). Nel catalogo cartaceo è anche inserito il catalogo "ambientale" della Commissione Tutela Ambiente del CAI di Bergamo. Questo Organismo Tecnico del CAI di Bergamo ha messo a disposizione la propria serie di libri specialistici a carattere ambientale che ora sono parte integrante della biblioteca.

Il catalogo informatico invece rappresenta la grande ed importante novità della biblioteca del CAI di Bergamo. Pur avendo attualmente inseriti solo circa 1600 libri della nostra biblioteca, esso permette la possibilità di ricerca e richiesta libraria nelle 230 biblioteche sia comunali che private del Sistema Bibliotecario Provinciale (con esclusione delle biblioteche della città di Bergamo). Se si può ben immaginare quale sia l'elevato numero di libri presenti nel Sistema Bibliotecario, si può anche intuire l'enorme quantità di informazioni che si possono ricavare solo consultando questo catalogo. Il suo nome è "U.O.L." (User on line - Utente in linea), è del Ministero per i Beni Culturali ed Ambientali ed è costituito da un terminale con un video ed una tastie-



ra. Nella nostra biblioteca dopo essere stato sperimentato con risultati positivi dai bibliotecari nel 1998, è entrato in funzione per l'utilizzo e la consultazione diretta da parte degli utenti nel mese di gennaio 1999. La sua banca dati libraria viene tenuta aggiornata dal Centro Unico di Catalogazione della Provincia di Bergamo ogni settimana. La particolarità che lo contraddistingue è sicuramente la sua felicità di utilizzo e la velocità con cui interroga la banca dati centrale e fornisce sia le risposte bibliografiche sia quelle di localizzazione dei libri. Le ricerche librarie con l'U.O.L. possono essere effettuate per nome dell'autore, per titolo, per soggetto, per parola del titolo, per parola del soggetto, per classificazione Codice Decimale Dewey, per collezione e per editore. Le risposte forniscono i dati bibliografici completi del libro e l'indicazio-

ne delle biblioteche della provincia dove può essere reperito.

I due cataloghi possono essere consultati il martedì ed il venerdì dalle ore 21 alle ore 23 ed i giovedì dalle ore 16,30 alle ore

19,30 durante gli orari di apertura della biblioteca. I bibliotecari del CAI di Bergamo sono disponibili nel guidare gli utenti all'utilizzo corretto di questi strumenti.

Massimo Adovasio

## NUOVI BIBLIOTECARI CAI BERGAMO

Nell'ambito dell'ampliamento dell'organico degli operatori della biblioteca del C.A.I. di Bergamo, si cercano *volontari* che possano ricoprire l'incarico di bibliotecario. Si richiede la disponibilità di svolgere tale funzione una volta la settimana in una delle seguenti fasce orarie: *il giovedì dalle ore 16,30 alle 19,30; il martedì o il venerdì dalle ore 21.00 alle ore 23.00*. Si prega di lasciare il proprio nominativo presso la Segreteria del C.A.I. di Bergamo (telefono 035.244.273 - 035.237.233). A tutti coloro che verranno scelti per ricoprire tale incarico, verrà effettuato un breve corso sulla conduzione della biblioteca e sull'utilizzo del programma U.O.L. del Ministero dei Beni Culturali già installato ed operante in biblioteca.

Massimo Adovasio

# COMMIS. ESCURSIONISMO

## GITE

(Organizzate dalla COMMISSIONE ESCURSIONISMO e dalla COMMISSIONE TUTELA AMBIENTE MONTANO)

### Corpo accompagnatori

Baizini Laura	035/299282
Bertoncini Marco	035/463637
Campignoli Marilisa	035/361469
Ceresoli Fabio	035/321617
Ferrari Francesco	035/245041
Festa Alessandro	035/613033
Guerri Roberto	035/343054
Leone Francesco	035/4518807
Malanchini Claudio	035/753515
Mariani Enrico	035/4243129
Medolago Diego	035/318604
Ottolini Giulio	035/258642
Pettina Tito	035/576493
Rossi Francesca	035/321617
Rosti Alberto	035/241414
Signorelli Carlo	035/4519475

## REGOLAMENTO

### 1) Finalità delle escursioni

Le gite classificate EF sono indirizzate alle persone che vogliono introdursi nell'ambiente montano con gradualità. Non è necessario un allenamento specifico.

Quelle classificate EM sono indirizzate agli escursionisti già in possesso di una certa conoscenza della montagna e sufficientemente allenati.

Le gite classificate ED sono rivolte agli escursionisti provetti che intendono avvicinarsi all'alpinismo.

Le gite con partecipazione non inferiore a 30 escursionisti si effettueranno con autobus privato.

### 2) Equipaggiamento individuale

Per le gite classificate EF e EM è richiesto l'equipaggiamento da media montagna. Per quelle ED verrà indicata agli iscritti l'attrezzatura alpinistica necessaria.

### 3) Selezione dei partecipanti

Gli accompagnatori si riservano di limitare la partecipazione a elementi idonei per capacità e adeguatamente equipaggiati.

### 4) Prenotazioni posti

Le iscrizioni devono pervenire in sede con versamento della quota di partecipazione; la disdetta non dà diritto al rimborso. Le gite possono essere sospese prima o durante lo svolgimento in caso di peggiorate condizioni atmosferiche o per motivi di sicurezza.

Per le gite di due o più giorni è obbligatoria l'iscrizione al CAI.

### 5) Ritrovo pregita

Ogni giovedì precedente la data di partenza, alle ore 18,30 salvo diversa indicazione, presso la sede si tiene una riunione a cui gli iscritti sono tenuti a partecipare. In questa occasione verranno fornite tutte le informazioni inerenti l'escursione.

## SCALA DELLE DIFFICOLTÀ ESCURSIONISTICHE

EF (ESCURSIONISMO FACILE): percorsi che richiedono una semplice marcia su terreno facile e pressoché privo di pericoli.

EM (ESCURSIONISMO MEDIO): percorsi che richiedono buona conoscenza della montagna; possibile incontrare nevai non ripidi e non pericolosi; passaggi attrezzati (corde fisse, scalette) brevi e non esposti.

ED (ESCURSIONISMO DIFFICILE): percorsi che possono avere brevi tratti di arrampicata senza raggiungere il 1° grado della scala alpinistica; si possono trovare nevai e canloni nevosi con possibile uso di ramponi e piccozza; è richiesta esperienza di montagna anche alle alte quote con affidabile equipaggiamento; assenza di vertigini.

## GITE

9 maggio, domenica

### PARCO REGIONALE DEL MONTE BARRO

Direzione: C. Malanchini, L. Baizini

Gita naturalistica.

L'escursione è particolarmente interessante per la flora, la geologia e i fossili che caratterizzano l'ambiente del Parco.

Difficoltà: EF

16 maggio, domenica

### CINQUE TERRE

Direzione: E. Mariani, M. Campignoli

Da Monterosso si percorre il sentiero panoramico che conduce (in 5 ore) a Riomaggiore, attraversando Vernazza, Corniglia e Manarola tra splendidi paesaggi a picco sul mare.

Difficoltà: EF

23 maggio, domenica

### SENTIERO DEGLI ALPINI ALL'APRICA

Direzione: M. Bertoncini, C. Signorelli

Partendo dall'Aprica si percorre il tipico



sentiero tracciato dagli alpini. 1,30 ore.  
Visita alla riserva naturale di Pian del Cembro.  
Difficoltà: EF

dal 4 al 7 giugno, da venerdì a lunedì  
**PARCO NAZIONALE DEI MONTI SIBILLINI (MARCHE)**

Direzione: L. Baizini, L. Benedetti  
*Venerdì:* a bordo di minibus per raggiungere Amendola e visitare il centro storico. Pernottamento nella casa del parco.  
*Sabato e domenica:* escursioni guidate al Lago di Pilato (il lago maledetto a m. 1950) con visita alle famose Gole dell'Infernaccio e al M. Priora (m. 2332).  
*Lunedì:* visita ad un luogo caratteristico del Parco o alla vicina Ascoli Piceno e rientro a Bergamo nella tarda serata.  
Difficoltà: EF

6 giugno, domenica  
**RIFUGIO MALGA ZUGNA - MONTI LESSINI (m. 1616)**

**TRAVERSATA MATASSONE/CASTEL DANTE/ SENTIERO DELLA PACE**  
Direzione: A. Rosti, M. Campignoli  
Zona storica 1ª guerra mondiale. Lungo il percorso: Forte Austrungarico, trincee e fortificazioni, monumentale Ossario (20000 caduti). 5 ore.  
*Facoltativo:* ascensione al monte Zugna m. 1864  
Difficoltà: EF

19/20 giugno, sabato e domenica  
**PASSO DEL GOTTARDO**

Direzione: L. Baizini, C. Malanchini  
Una traversata che ripercorre, come gli antichi pellegrini, la via storica che univa il nord dell'Europa con l'Italia.  
Difficoltà: EF  
Apertura iscrizioni: lunedì 17 maggio

27 giugno, domenica  
**LAGHI DEL VENEROCOLO**

Direzione: F. Leone, M. Bertoncini  
L'itinerario di insolita suggestività consente la visita di percorsi realizzati durante la Guerra Mondiale costeggiando i "canali del rame".  
Difficoltà: EM

3/4 luglio, sabato e domenica  
**RIFUGIO MULAZ (m. 2571)**

Direzione: C. Signorelli, F. Ferrari  
*Sabato:* salita al rifugio Mulaz in ore 3; durante il percorso si può ammirare il Focobon, la Marmolada e la Piramide dell'Agner.  
*Domenica:* salita facoltativa al monte Mulaz (m. 2905); si prosegue per il passo della Venegrotta (m. 2303) e il passo Valles (m. 2217), durante il tragitto si possono ammirare grandi scenari dolomitici.  
Difficoltà: EM

17/18 luglio, sabato e domenica  
**RIFUGIO ACHILLE PAPA (m. 1934) GRUPPO DEL PASUBIO (TN)**

**Via della Pace - Via degli Eroi - Strada delle Gallerie**  
Direzione: M. Campignoli, A. Festa  
Tempo di salita: 2,30 ore.  
Questo itinerario si svolge sul crestone orientale del Monte Pasubio, che durante la Grande Guerra fu teatro di scontri. La strada delle gallerie è lunga Km. 6,3 di cui Km. 2,3 al coperto. È indispensabile essere muniti di torcia elettrica. Il percorso è elementare e le gallerie sono 52, la più lunga è di m. 320.  
Difficoltà: EF

25 luglio, domenica  
**MONTE LEGNONE**

Direzione: A. Rosti, F. Rossi  
Dal paese di Bellano si prosegue in macchina fino al rifugio Roccoli.  
Ampio panorama, ottima vista dell'Adda che affluisce nel lago di Como.  
Tempo di salita: 3,30 ore  
Difficoltà: EM

dal 9 al 15 agosto, da lunedì a domenica  
**SETTIMANA DI FERRAGOSTO A OLLOMONT (AOSTA)**

Direzione: G. Ottolini, T. Pettena  
Sono in programma 5 escursioni facili, dalla durata di 5-7 ore. Pernottamento a Ollomont (m. 1356) alla casa San Cristoforo.  
Difficoltà: EF  
Apertura iscrizioni: martedì 1 giugno  
Posti: 30

12 settembre, domenica  
**RIFUGIO ALLIEVI**

Direzione: A. Rosti, G. Ottolini  
Da Bagni di Masino si percorre il fondovalle della Val di Mello per un tratto fino ad incontrare sulla sinistra il sentiero che conduce al rifugio Allievi.  
Tempo di salita: 3 ore  
Difficoltà: EM

26 settembre, domenica  
**RIFUGIO PRUDENZINI IN ADAMELLO**

Direzione: M. Bertoncini, E. Mariani  
Dal paese di Savio dell'Adamello si per-

corre in macchina la strada fin dove è possibile. Si prende quindi una mulattiera che porta alla diga dei laghi di Salarno e Posazzo; un ampio giro in un altopiano porta infine al rifugio.  
Tempo di salita: 3 ore  
Difficoltà: EF

3 ottobre, domenica  
**PIZZO ARERA (m. 2550)**

Direzione: A. Rosti, F. Ceresoli  
Da Zambla si segue una mulattiera costeggiante le piste da sci fino al rifugio Capanna 2000. Da qui per un breve ma ripido canalino (circa 1,30 ore) si giunge in vetta.  
Salita totale: 4-5 ore.  
Difficoltà: EM

10 ottobre, domenica  
**FESTA DI CHIUSURA - PIETRA DI BISMANTOVA (m. 1047) (Reggio Emilia)**

Direzione: R. Guerci, A. Festa  
Difficoltà: EF

## CORSO DI FOTOGRAFIA

**13 maggio, giovedì**

Serata in sede:  
Introduzione - Scopi del corso - Perché fotografare - Come fotografare, i fondamentali - Scelta della fotocamera.

**20 maggio, giovedì**

Serata in sede:  
La composizione dell'immagine - L'andar contro le regole - La luce - Il linguaggio fotografico - Dopo aver scattato?

**23 maggio, domenica**

Gita fotografica, lungo il sentiero degli alpini all'Aprica, per applicare sul campo le teorie affrontate in salotto.

*Le spese di trasporto della gita sono a carico dei partecipanti, tutto il resto è gratuito. Massimo 30 partecipanti.*

**Venerdì 23 Aprile 1999 ore 21,00**

Serata organizzata dalla Commissione Culturale e dalla commissione Escursionismo per la presentazione dell'attività estiva 1999.  
Conferenza di Don Arturo Bergamaschi (Proiezioni di diapositive riguardanti un trekking effettuato nella regione del Baltoro, Pakistan).  
Centro Congressi Giovanni XXIII°.

**Mercoledì 5 Maggio 1999, ore 21,00**

Proiezione presso Centro Congressi Giovanni XXIII° di alcuni film premiati o segnalati al Film-Festival di Trento 1999 Serata organizzata dalla Commissione Culturale.



## CONCORSO FOTOGRAFICO

Riservato alle fotografie scattate durante le gite sociali 1999 della Commissione Escursionismo.

5 categorie: Paesaggio - Acque - Flora - Presenza dell'uomo in montagna - Partecipanti e amicizia.

Formato 20x30 cm.

Termine presentazione opere: sabato 6 novembre.

## III° CORSO ESCURSIONISMO

**Periodo:** 3 Maggio - 13 Giugno

**Lezioni:** 6 in Sede C.A.I.  
(v. Ghislanzoni, 15),  
3 uscite pratiche

**Direttore:** Francesco Leone

**Segretario:** Alberto Rosti

Questo corso è organizzato dalla Commissione Escursionismo del C.A.I., Sezione di Bergamo; è studiato per chi, appassionato di montagna, voglia conoscere l'ambiente alpino in tutte le sue numerose sfaccettature, dagli aspetti morfologici e faunistici, agli aspetti più tecnici, come l'alimentazione e l'orientamento. Questo corso NON è assolutamente un corso di Alpinismo (chi fosse interessato, può consultare la sezione "Scuole e Corsi" sul programma generale estivo), ma piuttosto un modo per conoscere tutte quelle cose che l'escursionista medio tende ad ignorare, limitandosi spesso agli aspetti più macroscopici ed evidenti della montagna.

### Modalità di Partecipazione

Sono ammessi allievi d'ambo i sessi, soci

del C.A.I., di età superiore agli anni 16; per i minorenni è necessaria l'autorizzazione scritta di entrambi i genitori. Le iscrizioni possono essere accettate presso la Segreteria in via Ghislanzoni secondo le seguenti modalità, ed è comunque a discrezione della Direzione del Corso:

- tessera socio C.A.I. in regola con la quota d'iscrizione annuale.
- versamento della quota di partecipazione.

La quota di partecipazione dà diritto:

- assicurazione contro gli infortuni durante lo svolgimento delle lezioni.
- partecipazione alle lezioni in Sede e alle uscite pratiche.
- uso del materiale della Commissione Escursionismo, per la tutta durata delle lezioni.
- dispense e documentazione, che vengono distribuite durante le lezioni.

**Apertura iscrizioni:** Lunedì 22 Marzo.

**Chiusura iscrizioni:** Venerdì 30 Aprile, salvo esaurimento; si raccomanda di iscriversi per tempo, visto il probabile esaurimento dei posti disponibili.

**Posti disponibili:** n.ro 35 persone max.

**Quota di iscrizione:** L. 50.000.

**N.B.:** le lezioni teoriche si tengono presso la Sede del C.A.I. di Bergamo in via Ghislanzoni, 15 alle ore 21 precise; esso sono tenute da esperti dell'argomento che potranno essere Componenti della Commissione Escursionismo o esperti esterni; si tratta sempre in ogni caso di persone assolutamente qualificate per la o le lezioni loro affidate. Le lezioni prevedono la proiezione di diapositive o di filmati, o la discussione del tema proposto, e sono sempre seguite da

domande e risposte; sono il più possibile dinamiche, e il programma si adatta di volta in volta alle richieste dei partecipanti. Per motivi logistici o di sicurezza, le lezioni teoriche e pratiche possono subire variazioni a discrezione insindacabile della Direzione del corso, e saranno comunque sempre tempestivamente comunicati. La rinuncia alla partecipazione comunicata dopo il 30 Aprile non dà diritto alla restituzione della quota d'iscrizione, così come eventuali annullamenti di una o più lezioni teoriche e/o pratiche.

### Programma e Date:

**Lunedì 3/5**

Presentazione del Corso.

Gustiamoci la gita: allenamento ed alimentazione.

**Domenica 9/5**

Gita di carattere naturalistico.

**Lunedì 10/5**

L'ambiente Alpino: morfologia e floristica.

**Domenica 16/5**

Gita di carattere naturalistico.

**Lunedì 17/5**

Camminare in sicurezza: corde e nodi.

**Lunedì 24/5**

Fauna Alpina: l'incontro con gli "abitanti" della montagna.

**Lunedì 31/5**

A: L'imprevisto: primo soccorso, morso di vipera.

**Lunedì 7/6**

Dove siamo?: topografia ed orientamento.

**Domenica 13/6**

Gita in val Brembana: tecniche di orientamento.

*Eventuale pranzo fine corso (non compreso nella quota) presso il rifugio Gherardi, e consegna attestati.*

## ALLE GOLE DELL'ARDECHE CON LO SCI CAI

Come da tradizione lo SCI CAI organizza anche per quest'anno la discesa in canoa canadese a due posti, del meraviglioso fiume Ardeche (F).

Questo il programma

**Venerdì 18/06/99 ore 21.30**

Partenza in autobus dal piazzale della Malpensata per Vallon Pont d'Arch.

**Sabato 19/6/99**

Formazione degli equipaggi e discesa della prima tappa. Pernottamento presso l'area attrezzata di bivacco con grigliata offerta dallo SCI CAI.

**Domenica 20/6/99**

Discesa della seconda parte del fiume fino a Sauze, dopo la pausa pranzo rientro a Bergamo in nottata.

Indispensabile saper nuotare

*Capigita:*

Lucio e Sergio Benedetti





## Componenti

Carisconi Chiara (**Presidente**), Benedetti Lucio, Caglioni Antonio, Castelli Umberto, Cremaschi Cesare, Crespi Claudio, Foresti Giuliano, Minali Pietro, Pordon Davide, Valoti Paolo, Zecchini Dario (**Capigita**)

## Regolamento Gite

– Sono ammessi alle Gite Alpinistiche di più giorni esclusivamente i Soci CAI, a seguito di disposizioni di legge.

– Ogni partecipante alle gite dovrà essere equipaggiato con l'indispensabile attrezzatura personale, indicata nei programmi dettagliati delle gite.

## Apertura iscrizioni

– Le iscrizioni si aprono presso la Sede Sociale alle 18,30 del giorno indicato sui programmi delle gite. Le prenotazioni devono essere fatte di persona o per delega. Ognuno potrà iscrivere al massimo se stesso più un'altra persona. All'atto dell'iscrizione verrà versata l'intera quota di partecipazione, stabilita di volta in volta, per le gite di un giorno. Per le gite di più giorni, all'atto dell'iscrizione sarà versata una quota-caparra, mentre la quota-aldò verrà versata entro la sera della riunione pregita.

## Riunione pregita

– Tutti gli iscritti sono tenuti a partecipare alla riunione pregita indetta in sede.

Eccezionalmente sono ammesse deleghe a condizione che gli assenti siano soci conosciuti per capacità e disciplina. In caso contrario è facoltà dei capigita escludere dalla gita quelle persone assenti e non conosciute.

## Disdette

– Per le gite di un giorno la disdetta della prenotazione dà diritto al rimborso della quota versata solo se comunicata entro le 18,30 del Giovedì antecedente la gita.

Per le gite di più giorni la disdetta dà diritto al rimborso solo se possibile la sostituzione dell'iscritto con un altro partecipante e se comunicata prima della riunione preliminare. Le gite, anche se confermate ai partecipanti, possono essere sospese dall'Organizzazione per cause di forza maggiore anche il giorno stesso della partenza. In tal caso le quote saranno rimborsate al netto delle spese già sostenute per l'organizzazione della gita.

## Allenamento e selezione gitanti

– Il programma è stato studiato in modo da offrire ai partecipanti la possibilità di un graduale allenamento per le escursioni più impegnative.

Nel caso di un numero di iscritti superiore a quello dei posti disponibili, con compilazione di liste d'attesa, l'Organizzazione si riserva la facoltà di ammettere alla gita quei soci noti per l'attività svolta nell'ambito CAI, in particolare che abbiano frequentato assiduamente le precedenti gite della stagione e/o siano in grado di svolgere funzioni di capocordata.

È facoltà del capogita escludere dalla gita quelle persone non conosciute e assenti alla riunione pregita.

## Nota Importante

– I Capigita non si assumeranno alcuna responsabilità per quei gitanti che di propria iniziativa abbandoneranno, durante l'escursione, il gruppo, passando dinanzi al capogita, cambiando percorso o effettuando soste non motivate.

I gitanti, inoltre, sono tenuti a rispettare il programma stabilito nei tempi e nei luoghi.

## GITE

5/6 giugno, sabato e domenica

### PIZZO POROLA (m. 2981)

Direzione: Cesare Cremaschi, Davide Pordon, Umberto Castelli

*Sabato:* partenza da Bergamo nel pomeriggio per Valbondione. Si sale al rifugio Coca in 2h 30'.

*Domenica:* dal rifugio si prosegue fino al Passo di Coca (m. 2645), da qui per la Vedretta del Lupo che si attraversa fino a raggiungere il canale posto a sinistra della vetta del Pizzo Porola. Si risale il canale, giungendo in vetta, dopo aver percorso il tratto terminale della cresta nord (m. 2981 m, 4-5 h)

Difficoltà: F (alpinistica facile)

Attrezzatura: imbracatura, casco, moschettoni, cordini, piccozza, ramponi, sacco lenzuolo

Apertura iscrizioni: lunedì 17 maggio

Riunione pregita: giovedì 3 giugno

Posti disponibili: 15-18

19/20 giugno, sabato e domenica

### PIZZO SCALINO (m. 3323)

Direzione: Davide Pordon, Giuliano Foresti, Dario Zecchini

*Sabato:* partenza da Bergamo per Chiesa Valmalenco, Campo Moro (m. 1934), da cui si raggiunge il rifugio Cristina (m. 2250, 1h).

*Domenica:* dal rifugio, attraverso la vedretta del Pizzo Scalino, si giunge in vetta in circa 3h.

Difficoltà: F+ (Alpinistica Facile)

Attrezzatura: imbracatura, cordini, moschettoni, piccozza, ramponi, sacco lenzuolo

Apertura iscrizioni: lunedì 31 maggio

Riunione pregita: giovedì 17 giugno

Posti disponibili: 15-18

3/4 luglio, sabato e domenica

### CATINACCIO D'ANTERMOIA (m. 3004)

#### Sulle tracce di Re Laurino

Direzione: Chiara Carisconi, Lucio Benedetti  
*Sabato:* partenza ore 7 da Bergamo per Lavina Bianca e salita al rifugio Bergamo attraverso il sentiero n°3 nella valle del Ciamin (3h - dislivello m. 960).

*Domenica:* dal rifugio si sale al passo Principe attraverso il sentiero n°1, proseguendo poi per la via ferrata al Catinaccio d'Antermoia, sul fianco ovest (3h)

Difficoltà: F+/PD- (Alpinistica Facile)

Attrezzatura: imbracatura, set da ferrata, casco, sacco lenzuolo

Apertura iscrizioni: lunedì 14 giugno

Riunione pregita: giovedì 1 luglio

Posti disponibili: 15-18

10/11 luglio, sabato e domenica

### TRAVERSATA DEL PIZZO MORTERATSCH (m. 3751)

Direzione: Paolo Valoti, Cesare Cremaschi

*Sabato:* partenza ore 7 per Pontresina (Svizzera); si imbocca la Val Roseg fino all'albergo a 1999 m. Proseguendo lungo il fondovalle e la successiva morena si raggiunge il rifugio Tschierva (m. 2573, 4h)

*Domenica:* si risalgono i ripidi pendii che portano al Vedretin da Tschierva. Percorso il piccolo ghiacciaio, si perviene alla cresta nord del Piz Morteratsch e da qui in vetta. Ridiscesi dalla cresta si supera la Fourcla da Misaun ed il colletto a 3208 m. Con lunga discesa attraverso la Vedretta Boval si arriva alla stazione di Morteratsch, dove in treno si torna a Pontresina (totale 5h 30')

Difficoltà: PD

Attrezzatura: imbracatura, cordini, moschettoni, piccozza, ramponi, sacco lenzuolo.

Apertura iscrizioni: lunedì 21 giugno

Riunione pregita: giovedì 8 luglio

Posti disponibili: 18-20

23/24/25 luglio, venerdì, sabato e domenica

### TREKKING ALPINISTICO DELL'ORTLES-CEVEDALE

Direzione: Claudio Crespi, Davide Pordon, Antonio Caglioni

*Venerdì:* partenza da Bergamo alle ore 9



per loc. Forni/ S. Caterina Valfurva (m. 2178). Salita in 2h al rifugio Pizzini.

*Sabato*: salita al Gran Zebrù per il Passo della Bottiglia (m. 3859) totale 6h. Trasferimento al rifugio Casati (m. 3254) in 1h 45'.

*Domenica*: dal rifugio si sale direttamente alla vetta del M. Cevedale (m. 3769), quindi si scende lungo i pendii SE al Passo Rosole e successivamente al Bivacco Colombo (m. 3485). Si sale poi al Palon de la Mare (m. 3703). Totale 3h 30'. Si scende sul ghiacciaio dei Forni e da qui al rifugio Branca ed ai Forni (m. 2178)

Difficoltà: PD /AD -

Attrezzatura: imbracatura, cordini, moschettoni, piccozza, ramponi, pila frontale, sacco lenzuolo

Apertura iscrizioni: lunedì 5 luglio

Riunione pregita: mercoledì 21 luglio

Posti disponibili: 12

---

31 luglio/1 agosto, sabato e domenica  
**PUNTA CASTORE (m. 4221)**

Direzione: Davide Pordon, Dario Zecchini, Antonio Cagliani

*Sabato*: partenza da Bergamo per Pont S. Martin-Gressoney La Trinitè - Stafal (m. 1826). Con gli impianti si giunge al Colle di Bettaforca (m. 2676), da cui si raggiunge il rifugio Sella in circa 3h (m. 3578)

*Domenica*: dal rifugio si sale alla Punta Castore in circa 4 h

Difficoltà: PD -

Attrezzatura: imbracatura, cordini, moschettoni, piccozza, ramponi, pila frontale, sacco lenzuolo.

Apertura iscrizioni: lunedì 12 luglio

Riunione pregita: giovedì 29 luglio

Posti disponibili: 15/18

---

dal 21 al 28 agosto, da sabato a sabato  
**PRIMA SETTIMANA ALPINISTICA FAMILIARE (Campeggio Gran Paradiso)**

Direzione: Paolo Valoti + gruppo capigita  
La settimana alpinistica familiare è rivolta a tutti gli appassionati di montagna che vogliono coniugare l'attività alpinistica individuale con una proposta di coinvolgimento della famiglia, bambini in particolare.

Saranno organizzate ascensioni alpinistiche ed escursioni facili su sentiero, commisurate alle capacità dei partecipanti, in modo da favorire la migliore aggregazione in questa esperienza di montagna. La base d'appoggio è il Campeggio Gran Paradiso che si trova nel parco omonimo a m. 1820 ed è in grado di offrire adeguati servizi per la sistemazione in tenda, camper o bungalow.

Tutta l'attività logistica ed amministrativa sarà autogestita con la direzione di ogni singola giornata affidata a turno tra i soci.

Apertura iscrizioni: da lunedì 3 maggio a sabato 10 luglio e saranno valide solo se accompagnate dalla caparra di £ 100.000. Per ulteriori informazioni contattare Paolo Valoti (tel.035-335389)

---

11/12 settembre, sabato e domenica  
**MONTE AGA (m. 2720) - PIZZO PORIS (m. 2712)**

Direzione: Chiara Carisconi, Lucio Benedetti  
*Sabato*: partenza da Bergamo per Carona, da dove si sale fino al Lago del Prato (m. 1650). Si raggiunge il rifugio Longo in circa 1h; da qui si sale al Passo di Cigola e successivamente si perviene sulla vetta del Monte Aga (2h 30' dal rifugio). Seguendo lo spallone S del Monte Aga si raggiunge il Passo della Selletta (m. 2372), da cui lungo il sentiero n° 246 si giunge al rifugio Calvi (m. 2015, 3h)

*Domenica*: dal rifugio Calvi si raggiunge il Passo di Valsecca (m. 2496, 2h), dal quale si sale in vetta al Pizzo Poris lungo la cresta O in circa 1h.

Difficoltà: F (alpinistica facile)

Attrezzatura: cordini, moschettoni, sacco lenzuolo.

Apertura iscrizioni: lunedì 23 agosto

Riunione pregita: giovedì 9 settembre

Posti disponibili: 18

---

18/19 settembre, sabato e domenica  
**CIMA TOSA E SENTIERO DELLE BOCCHETTE**

Direzione: Claudio Crespi, Umberto Castelli  
*Sabato*: partenza da Bergamo ore 7 per Madonna di Campiglio (m. 1522). Salita al rifugio Tuckett (m. 2272), poi attraverso la Ferrata Sosat ed il rifugio Brentei (m. 2120) si giunge al rifugio Pedrotti alla Tosa.

*Domenica*: dal rifugio si sale alla Cima Tosa lungo il versante Sud-est (20 m di II°). Si ritorna al rifugio dal quale, lungo il sentiero attrezzato delle Bocchette, si perviene al rifugio Alimonta (m. 2600) e da qui si rientra a Madonna di Campiglio

Difficoltà: F+/PD -

Attrezzatura: Imbracatura, casco, set da ferrata, sacco lenzuolo

Apertura iscrizioni: Lunedì 30 agosto

Riunione pregita: Giovedì 16 settembre

Posti disponibili: 15

---

## ALTRE PROPOSTE ESCURSIONISTICO-ALPINISTICHE

---

dal 15 al 18 luglio, da giovedì a domenica  
**TREKKING RIF. TAGLIAFERRI, RIF. CURO', RIF. ALBANI**

Direzione: Silvio Calvi e Amedeo Pasini

*Giovedì*: partenza da Bergamo per Schilpario, località Vò. Salita ai laghi del Venerocolo, Passo di Demignone, Rif. Tagliaferri. 5 ore.

*Venerdì*: Rif. Tagliaferri (m. 2328), Passo di Belviso, Passo di Bondione, Pizzo Tre Confini (m. 2824), Val Cerviera, Rif. Curò. 5 ore.

*Sabato*: Rif. Curò (m. 1915), P.sso della Manina (m. 1799), Pizzo di Petto, M.te Ferrante (m. 2427), Rif. Albani. 6 ore.

*Domenica*: Rif. Albani (m. 1939), Sentiero attrezzato Della Porta, M.te Visolo (m.

2369), Grotta dei Pagani (m. 2085), Cima Presolana (m. 2521), Cantoniera della Presolana. 5,30 ore.

Difficoltà: escursionismo - alpinismo

Attrezzatura: 1 cordino m. 7 diam. 9 mm. - 2 moschettoni a base larga con ghiera

Posti disponibili: 25

---

dall'1 all'8 agosto, da domenica a domenica  
**GIRO DELLE OROBIE - DA VALCANALE AL PASSO DELLA PRESOLANA**

Direzione: Silvio Calvi e Amedeo Pasini

*Domenica 01*: partenza da Bergamo per Valcanale.

Valcanale, Rif. Alpe Corte (m. 1410), P.sso Laghi Gemelli (m. 2139), Rif. Laghi Gemelli (m. 1968). 4 ore.

*Facoltativo*: Rif. Gemelli, Lago Colombo, Pizzo del Becco (m. 2507). Sentiero attrezzato. 2 ore.

*Lunedì*: Rif. Laghi Gemelli (m. 1968), Lago di Sardegna (m. 1735), Rif. Calvi (m. 2015). 4 ore.

*Facoltativo*: Rif. Calvi, P.sso Portula, M.te Madonnino (m. 2502). 1,30 ore.

*Martedì*: Rif. Calvi (m. 2015), P.sso di Valsecca (m. 2494), Bivacco Frattini, Rif. Brunone (m. 2296). 5,30 ore.

*Facoltativo*: Rif. Brunone, Passo Scaletta, Pizzo Brunona (m. 2724). 1,30 ore.

*Mercoledì*: Rif. Brunone (m. 2296), Sella dei Secreti, "Ol Simal", Lago di Coca, Rif. Coca (m. 1892). 4 ore.

*Facoltativo*: salita alla Bocchetta del Camoscio e al Pizzo Coca (m. 3053). 3,30 ore. Salita alpinistica.

*Giovedì*: Rif. Coca (m. 1892), P.sso del Corno (m. 2220), Rif. Curò (m. 1915). 3 ore.

*Facoltativo*: salita al Pizzo Recastello (m. 2866). 2,30 ore. Canale attrezzato.

*Venerdì*: Giornata di riposo, o di recupero in caso di maltempo.

*Facoltativo*: Rif. Curò, Lago Naturale, Passo di Caronella, Lago Gelt, Lago di Malgina, Rif. Curò.

*Sabato*: Rif. Curò (m. 1915), P.sso della Manina (m. 1799), P.zo di Petto, M.te Ferrante (m. 2427) (facoltativo), Rif. Albani (m. 1939). 6 ore + 1 ora

*Domenica 08*: Rif. Albani (m. 1939), Sentiero attrezzato Della Porta, M.te Visolo (m. 2369), Cantoniera della Presolana. 4 ore.

*Alternativo*: Passo di Scagnello, Valzurio, Passo di Olone, Rif. Rino Olmo, Passo di Pozzera, Grotta dei Pagani, Cantoniera della Presolana. 4,30 ore.

Difficoltà: Escursionismo medio - richiesto un buon allenamento

Attrezzatura: 1 cordino m. 7 diam. 9 mm. - 2 moschettoni a base larga con ghiera.



## COMPONENTI IL CONSIGLIO:

Presidente: Augusto FUSAR IMPERATORE  
 Vice Presidente: Antonio LONGO  
 Segretario: Domenico MARAMAI  
 Consigliere: Angelo BERTAZZOLI  
 Consigliere: Liliana CORTESI MARCHETTI  
 Consigliere: Aldo LOCATI  
 Consigliere: G. Domenico SONZOGNI

## GITE

24 aprile, sabato

### LEVICO TERME - CIMA VEZZENA (Trento)

Dalla località Lochere alla frazione di Santa Giuliana (m. 500) e per la valle Pisciavacca si raggiunge lo spiazzo della Volpe e la baita Cangì della SAT di Trento (m. 1370). Per carrareccia in piano si arriva, in circa 30 minuti, ai Piani di Vezzena. In un'ulteriore ora si può raggiungere la Cima Vezzena (m. 1908).

8 maggio, sabato

### CIMA GRAPPA

Visita ai luoghi storici del "Monte Sacro della Patria"

Percorso ad anello attorno ai suoi versanti sommitali stravolti dagli eventi bellici. Visita alla zona monumentale con il Cimitero Italiano, il Santuario della Madonna, La Via Eroica, il Portale Monumentale.

Tempo di percorrenza: 3 ore circa.

22 maggio, sabato

### COURMAYEUR - RIFUGIO BERTONE

Da Courmayeur, frazione Villair Superiore (m. 1300) si percorre la strada sterrata della Valle Sapin che si lascia per imboccare il sentiero che per tornanti, nel fitto bosco, sale fino ai casolari di Le Pre dove si trova il Rifugio Bertone (m. 1990).

Stupenda la visione panoramica del Monte Bianco.

Dislivello: m. 690

Tempo di percorrenza: 2 ore circa.

26 maggio, mercoledì

### CLUSONE - SAN LUCIO

Raduno Regionale dei gruppi anziani organizzato dalla Sezione di Clusone.

Viaggio con propri mezzi.

5 giugno, sabato

### SAN SIMONE - PASSO TARTANO - MONTE VALEGINO FOPPOLO

Da S. Simone salita al Passo Lemma (m. 2137), quindi per facile cresta si raggiungono Cima Lenna (m. 2348), Passo Tartano (m. 2290) per scendere a Foppolo (m. 1508).

Possibilità di percorso ridotto per i meno allenati.

19 giugno, sabato

### P. TONALE - RIF. BOZZI - PONTE DI LEGNO

Passo Tonale (m. 1848). Salita al Rifugio Bozzi (m. 2478). Visita stupenda sulle cime Busazza e Presena.

Ritorno per sentiero n. 2 dell'alta via Camuna.



## VARIE

Si ricorda che presso la sede C.A.I. di Bergamo è a disposizione dei Soci il calendario tascabile delle attività relative al corrente anno sociale.

Sabato 4 aprile "SANTA PASQUA". Il Consiglio porge i più cordiali e sinceri auguri a tutti i soci ed ai loro familiari.

## 16° CORSO DI EDUCAZIONE SANITARIA

A seguito del ritardo forzato della pubblicazione del n. 1/1999 del notiziario Sezionale, è stato necessario sospendere il corso di Primo soccorso in Montagna previsto per il mese di marzo.

Si va ora valutando la possibilità di svolgerlo nel prossimo mese di maggio 1999; che fosse interessato può lasciare nominativo e recapito telefonico presso la Segreteria del C.A.I.

Il corso sarà organizzato al raggiungimento di un minimo di 15 iscritti, ed in funzione della disponibilità dei Relatori; calendario delle lezioni, serali e in numero di due per settimana al lunedì e giovedì, sarà reso noto in seguito agli iscritti.

• Concessionari orologi

**Maurice Lacroix**

of Switzerland



Gioielleria

*Azzola Gioielli*

via Verdi, 23/E - 24121 Bergamo - Tel. 035/223988

• Laboratorio orafa

• Incastonatura

• Creazioni gioielli



30 Gennaio: Cena sociale al ristorante "La Collinetta" di Scanzorosciate.

Gen./Feb./Mar.: Attività Esplorativa.

Apr./Mag.: Mesi dedicati all'attività didattica-educativa-divulgativa sui temi della speleologia e della tutela del territorio carsico, con accompagnamento di gruppi organizzati, scuole, Sezioni e Sottosezioni CAI, Scout alla visita di cavità della provincia di facile accesso e senza difficoltà alcuna.

9 Maggio: Annuale uscita in compagnia dei ragazzi dell'Alpinismo Giovanile della nostra sezione al "Buso de la Rana" in provincia di Vicenza.

24 e 25 Aprile: Uscita aperta a tutti i soci della sezione CAI di Bergamo: Carso Triestino- Sloveno - Grotte: Torre di Slivia, San Canziano e Postumia.

Giu./Lug.: Attività Esplorativa.

27 Giugno: Uscita aperta a tutti i soci della sezione CAI di Bergamo: Bus di Taccoi - Gromo Spiazzi (BG).

3 e 4 Luglio: Ciapa Ciapa 1999 - Annuale festa speleologica a Capovalle di Roncobello aperta a tutti i soci e simpatizzanti.

24 e 25 Luglio: Forra: "Apocalypse Now", Grigno in Val Sugana (Tn). Possibilità di Rafting lungo il Brenta a Valstagna.

Agosto: Campi Speleologici Estivi: Arera e

Val Imagna (zona Costa del Palio). Proposta Speleo - Turistica: Francia Meridionale (Pirenei, Provence - Cote d'Azur e Rhone Alpes).

16 Settembre: Presentazione del 21° Corso di Speleologia. Ore 21.00.

## PROGRAMMA CORSO

24 Settembre: 1a Lezione teorica: Attrezzatura ed Equipaggiamento - Consegna Materiali.

26 Settembre: Uscita in palestra: tecniche base di progressione su corda.

1 Ottobre: 2a Lezione teorica: Geologia e Carsismo - c/o Museo Scienze Naturali "E. Caffe" di Bergamo.

3 Ottobre: Uscita in Grotta.

8 Ottobre: 3a Lezione teorica: Topografia e Rilievo.

10 Ottobre: Uscita in Palestra: tecniche avanzate di progressione su corda

15 Ottobre: 4a Lezione teorica: Biospeleologia ed Ecologia.

17 ottobre: Uscita in Grotta.

22 Ottobre: 5a Lezione teorica: Medicina e Soccorso.

24 Ottobre: Uscita in Grotta.

6 e 7 Novembre: Uscita di fine corso in Toscana: Antro del Corchia - Levigliani (MC) - Alpi Apuane. Traversata Buca d'Eolo - Buco del Serpente.

17 Dicembre: Assemblea di fine anno Speleo Club Orobico - Ore 21.00 c/o sede CAI Bergamo

Lo Speleo Club Orobico rimane a disposizione di quanti desiderino essere accompagnati a visitare grotte della provincia, nei periodi indicati in programma. Per richieste ed informazioni contattare i responsabili uscite didattiche Vettorazzi Paolo (035 570597), Merisio Rosi (035 570597).

Inoltre esiste la possibilità di svolgere attività divulgativa sulla speleologia e l'ambiente carsico presso scuole, circoli ricreativi, comuni, comunità montane, enti locali e chiunque ne faccia richiesta, con proiezione di film e diapositive. Per richieste ed informazioni contattare Merisio Rosi (0363 988002).

Chiunque sia a conoscenza di fessure, cavità, grotte ed anfratti, poco note, non segnalate, di sua unica ed esclusiva conoscenza o oggetto di uso sconosciuto (discariche di rifiuti) è pregato di segnalare tali dati allo Speleo Club Orobico, Dolazza Alessandro (035 347372), Merisio Rosi (0363 988002), Pozzo Massimo. Lo Speleo Club Orobico si riunisce ogni Venerdì sera dalle ore 21.00 presso la sede Cai di Bergamo.

Come i più attenti lettori della rivista avranno potuto notare, da quest'anno nel programma Attività dello Speleo Club Orobico emerge una grossa novità. Infatti, su esplicita richiesta della nostra sezione e con grande nostro piacere, sono state introdotte due uscite di carattere speleologico aperte a tutti i soci del CAI di Bergamo. Nell'ottica di accontentare i gusti e le esigenze di tutti e di venire incontro alle diverse capacità "tecniche" dei Soci, le uscite in oggetto sono state accuratamente preparate e calibrate. L'uscita del **24/25 Aprile** è prettamente escursionistica, ovvero non presenta alcun tipo di difficoltà di carattere speleologico: si visiterà la grotta Torre di Slivia nel Carso triestino, orizzontale e non turistica, opportunamente attrezzati di casco con impianto illuminante elettrico (da noi fornito ai partecipanti) per apprendere i primi rudimenti sul fenomeno carsico. Nella giornata successiva ci sposteremo in Slovenia per visitare due grotte (turistiche) che possono essere definite "Santuari della Speleologia" mondiale: la grotta di San Canziano, dove il fiume Timavo scompare inghiottito dalle

viscere della terra per ricomparire, in Italia, nei pressi di Monfalcone e sfociare in Adriatico, dopo un percorso ipogeo di 40 chilometri; le grotte di Postumia, dove stalattiti e stalagmiti raggiungono livelli di superba bellezza e fanno da decorazione ad ambienti dalle dimensioni colossali, dove sarà possibile ammirare il Proteo, simpatico animaletto ipogeo, dove saremo comodamente trasportati da un treno sotterraneo al punto di inizio della visita a piedi, nel cuore della terra. L'uscita è aperta ad un massimo di 30 partecipanti (soci SCO esclusi) e verrà effettuata con mezzi propri, al raggiungimento del numero minimo di partecipanti. La riunione pregata è fissata per **Giovedì 22 Aprile 1999** alle ore 18.30 presso la sede CAI di Bergamo. Il costo e la data di apertura delle iscrizioni saranno comunicate in seguito.

L'uscita del **27 Giugno** è da considerarsi più "tecnica", in quanto andremo a visitare il noto Bus di Taccoi presso gli Spiazzi di Gromo. Si tratta della più bella grotta **verticale** di Lombardia, perché riccamente concrezionata e morfologicamente interessante

(vi sono due laghi interni). L'uscita prevede l'utilizzo di corde per la discesa dei pozzi interni (sui 25 - 30 metri di profondità) con progressione di tipo speleologico utilizzando l'attrezzatura (imbracco speleologico, moschettoni, discensore, croll, maniglia, pedale, longe, casco ed impianto illuminante ad acetilene) forniti dal gruppo: per questo motivo l'uscita è riservata a persone che abbiano già una buona conoscenza delle tecniche di arrampicata alpinistica. È, secondo noi, un'occasione unica per sperimentare e conoscere in prima persona, senza l'impegno che un corso di speleologia richiede, le tecniche di progressione e l'ambiente speleologico. Questa uscita è riservata a 10 persone (soci SCO esclusi) e avverrà con mezzi propri. Riunione pregata **Giovedì 24 Giugno 1999** presso la sede CAI di Bergamo. Il costo e la data di apertura delle iscrizioni saranno comunicate in seguito. Per maggiori informazioni rivolgersi presso la segreteria CAI di Bergamo o contattate Dolazza Alessandro (035 347372), Merisio Rosi (0363 988002), Zambelli Matteo (035 572470).



# ALPINISMO GIOVANILE

## GITE

18 aprile, domenica

### INAUGURAZIONE E FESTA DI PRIMAVERA

Alle ore 14 all'Istituto Padri Monfortani in via Legnano n.18 a Redona, incontro con "vecchi" e "nuovi" amici dell'Alpinismo Giovanile per dare il via alla nuova entusiasmante stagione. Tutti sono invitati per giocare, divertirsi e soprattutto per incominciare a conoscersi. Verranno anche proiettate le diapositive del 1998 e presentata l'attività del 1999. Per motivi organizzativi, chi desidera partecipare deve lasciare il proprio nome alla segreteria del CAI entro venerdì 16 aprile.

25 aprile, domenica

### VAL CODERA (Sondrio)

Direzione: Ms. Adovasio, V. Barcella, A. Tani, A. Aponte, G. Serra

Des.: Novate Mezzola (m.212) - Codera (m.825)

Pregita: sabato 24 aprile ore 17 in Sede

9 maggio, domenica

### BUSO della RANA - MALO (Vicenza)

Direzione: A. Sempio, M. Locati, A. Benigna, F. Zerbini, B. Santoro  
Tradizionale gita in grotta con la collaborazione dello Speleo Club Orobico del CAI  
Pregita: sabato 8 maggio ore 17 in Sede

23 maggio, domenica

### LAGO di PRECEGALLO (m. 1862)

Direzione: G. Ottolini, A. Sempio, M. Milani, G. Donghi, M. Stucchi  
Descrizione: Cà S. Marco-Lago Pescegallò-Passo Salmurano-Ornica  
Pregita: sabato 22 maggio ore 17 in Sede

6 giugno, domenica

### RADUNO REGIONALE di ALPINISMO

### GIOVANILE in VAL MASINO (Sondrio)

Direzione: L. Barcella, A. Benigna, J. Santoro, F. Zerbini, S. Petralia  
Pregita: sabato 5 giugno ore 17 in Sede

19/20 giugno, sabato e domenica

### RIFUGIO LIVRIO - PARCO DELLO STELVIO

Sabato: zone del Monte Scorluzzo.  
Domenica: giro dei laghi di Cancano (sorgenti dell'Adda) con guide del Parco.  
Pregita: giovedì 17 giugno ore 18 in Sede

Dal 25 al 31 luglio, da domenica a sabato

### SETTIMANA IN BAITA - TREKKING

Direzione: A. Chiappa, M. Locati, A. Benigna, S. Petralia, G. Serra, B. Santoro  
Tradizionale settimana in baita autogestita con trekking per i più grandi in località St. Jaques in Val d'Ayas  
Apertura iscrizioni: sabato 5 giugno  
Pregita: sabato 17 luglio ore 17 in Sede.



Camera di Commercio Industria  
Artigianato e Agricoltura Bergamo

### Marchio di qualità dei prodotti tradizionali bergamaschi

La Camera di Commercio di Bergamo ha promosso l'istituzione del marchio di garanzia dei prodotti agroalimentari della tradizione bergamasca. Il marchio "Prodotto Bergamasco" viene concesso a chi produce, vende o somministra uno dei prodotti definiti dai rispettivi disciplinari. L'istituzione del marchio e la promozione dei prodotti tradizionali ha già incontrato il favorevole riscontro da parte dei consumatori, sempre più orientati a valutare la qualità e la genuinità dei prodotti alimentari.



### Nel 1999 la seconda edizione della manifestazione "Inviti d'Autore"

Una iniziativa che coinvolge gli operatori della ristorazione per presentare, valorizzare e promuovere, in Italia e all'estero, la cultura gastronomica, la produzione e l'ospitalità del territorio bergamasco. Da giugno a novembre, ristoranti, trattorie, pizzerie e agriturismo presenteranno menu basati su prodotti tradizionali bergamaschi e materie prime locali.



### Bergamo verso "La Città della Luce"

"Bergamo verso la città della luce" vuole essere un percorso che salda la cultura del bello, dello spirituale e dell'immaginario con quella del reale, della ricerca e della sperimentazione. Sono presenti nella nostra provincia imprenditori all'avanguardia mondiale nel settore dell'illuminotecnica. Abbiamo ambienti urbani, architetture, opere d'arte già ricche di luce propria ma che nuovo stupore possono regalare se supportate dall'ingegnosità della ricerca e della tecnica. Illuminare una città, i suoi tesori e i suoi spazi, significa darle valore, espressività e accoglienza.



### Marchio di qualità delle Imprese Alberghiere

Il "Marchio di qualità" intende avviare un processo di riqualificazione del settore alberghiero utilizzando un marchio di qualità che offra ai clienti un'ospitalità "garantita". Il Marchio di Qualità è un processo aziendale che coinvolge tutti gli elementi che compongono il prodotto turistico alberghiero.





## GITE

sede: Via S. Maria, 10

**Apertura sede:** Martedì e Venerdì dalle ore 20,30 alle ore 22,30

**Presidente:** Carlo Acerbis

**Vice Presidente:** Renato Caffi

**Per informazioni:** Sede n. tel. 035-751624

Carlo Acerbis n. tel. 035 751511

Giò Noris Chiorda n. tel. 035 773063

Si ricorda che per l'iscrizione alle gite è necessario prenotarsi con congruo anticipo (comunque entro il martedì precedente la gita stessa) e che, per quelle in cui è previsto il pernottamento in rifugio, i posti disponibili sono limitati. Oltre alle sottoriportate uscite, altre se ne effettuano, ad ogni festività, con mete da decidersi di volta in volta.

6 giugno, domenica

**PERCORSO AD ANELLO: RIF. CURO' - LAGO DELLA MARGINA - LAGO GELT - PASSO CARONELLA (m. 2612)**

Direzione: Luigi Moroni

Possibilità di pernottamento al rifugio alla sera di sabato 5.

Percorso alquanto lungo (da Valbondione), ma non particolarmente difficile. Ambiente molto interessante anche dal punto di vista storico e naturalistico.

Dislivello: m. 1642 da Valbondione - m. 697 dal Rif. Curò

19/20 giugno, sabato e domenica

**PIZZO SCALINO (m. 3323)**

Direzione: Renato Caffi

*Sabato pomeriggio:* giunti in automezzo a Campo Francina, si sale al Rif. Zoia (m. 2021) per il pernottamento.

*Domenica:* salita alla vetta per la via normale.

Dislivello: m. 1002

Difficoltà: P.D. - Facile se si rinuncia alla cima stando al colle sottostante.

3/4 luglio, sabato e domenica

**GRAN ZEBRU' (m. 3859)**

Direzione: Salvi, G. Pio

*Sabato pomeriggio:* giunti in automezzo a Santa Caterina, si raggiunge il rifugio Pizzini.

*Domenica:* salita alla vetta, per la normale.

Dislivello: m. 1002

Difficoltà: P.D. - Facile se si rinuncia alla vetta, stando al colle sottostante.

17/18 luglio, sabato e domenica

**LAGGINHORN (m. 4010)**

Direzione: Fabrizio Anesa

*Sabato:* si raggiunge Saasgrund (Svizzera), con mezzi propri e si sale alla Weissmieshütte in circa 3 ore e mezza. Cena e per-

notamento.

*Domenica:* ascesa alla vetta per la cresta ovest (via normale) su terreno misto, con tratti di arrampicata di 2° in 4/5 ore.

Dislivello: dal Rif. alla vetta m. 1300

Difficoltà: P.D.

Panorama eccezionale su Cervino, Rosa, Oberland.

Indispensabili: carta d'identità, piccozza, cordino, imbraco, casco ed abbigliamento d'alta montagna.

4/5 settembre, sabato e domenica

**DOLOMITI**

Direzione: Claudio Panna

Tradizionale gita in Dolomiti con località da destinarsi.

Sarà approntata apposita locandina e distribuita in sede.

18/19 settembre, sabato e domenica

**PIZZO POROLA (m. 2981)**

Direzione: Luigi Moroni, Riccardo Zanetti

*Sabato:* raggiunto Valbondione con mezzi propri, si sale al Rif. Coca per il pernottamento.

*Domenica:* salita alla vetta attraverso il Passo di Coca e la vedretta del Lupo.

Dislivello: m. 989 dal Rif. Coca - m. 2031 per chi voglia salire direttamente da Valbondione.

Difficoltà: P.D.

C.I.B.

CONSULENTI  
IMMOBILIARI  
BERGAMASCHI

**1. BERGAMO** Valtesse 240.000.000 in signorile palazzina, servitissimo appartamento composto da: ingresso, soggiorno, cucina abitabile, 2 camere, bagno, 2 terrazze, cantina, box. Affare! 035/30.18.66

**2. AFFARE ALBANO S.A.** 135.000.000 signorile nuovo appartamento termoautonomo composta da: ingresso, soggiorno, angolo cottura, ampia camera, bagno, terrazzo, cantina. Parzialmente arredato. Rifiniture ottime. 035/30.18.66

**3. ALBANO S.A.** 235.000.000 nuovo in villetta quadrifamiliare appartamento termoautonomo con ingresso indipendente e giardino privato: soggiorno, cucina abitabile, 2 camere, bagno, taverna, lavanderia, bibox. Ottime rifiniture. 035/30.18.66

**4. GRASSOBBIO** 368.000.000 nuova signorile villetta schiera (pietra a vista) composta da: ingresso, soggiorno, cucina abitabile,

3 camere, biservizi, 2 terrazze, ampia taverna, lavanderia, bibox, portico, giardino privato. Rifiniture di pregio. 035/30.18.66

**5. COSTA MEZZATE** 183.000.000 nuovo appartamento termoautonomo tipo villetta, composto da: ingresso, soggiorno, cucina abitabile, 2 camere, bagno, 2 terrazze, box. Ottime rifiniture. 035/30.18.66

**6. SERIATE** 194.000.000 particolarissimo nuovo, appartamento termoautonomo: ingresso indipendente, soggiorno, cucina abitabile, 2 camere, bagno, posto auto. Rifiniture di pregio. 035/30.18.66

**7. CAVERNAGO** 175.000.000 in signorile piccola palazzina nuovo appartamento ultimo piano, termoautonomo composto da: ingresso, soggiorno, cucina abitabile, 2 camere, bagno, lavanderia, terrazzo, 2 cantine, box. Ottime rifiniture. 035/30.18.66

**8. SERIATE** 360.000.000 prenotiamo nuova villa bifamiliare composta da: ingresso indipendente, soggiorno, cucina abitabile, 3 camere, bagno, terrazzo, ampia taverna, giardino privato, bibox. Rifiniture eccellenti. 035/30.18.66



**Sede:** Piazza M. Grappa, 3

**Apertura sede:** Venerdì dalle ore 20,30 alle ore 22,30

**Numero soci:** 393

**Presidente:** Aldo Fornoni

**Vice Presidente:** Margherita Orsini e Rosario Pasini

**Segretario:** Ottavio Dordi

**Tesoriere:** Virginia Bertuletti

**Consiglieri:** Alfredo Pasini, Aurelio Moioli, Anna Bigoni, Arduino Zanoletti, Gianmaria Righetti, Angelo Fornoni, Guido Bonetti, Gianpaolo Semperboni, Pietro Baronchelli.

**Per informazioni:** Rivolgersi in sede, oppure telefonare ai numeri 0346/33095 - oppure al n. 03470489362.

## INIZIATIVE VARIE

Per i giovani dal 30 Agosto al 5 settembre - settimana alla Capanna "Lago Nero" dove si terranno corsi per la conoscenza della montagna, i modi come affrontarla ed il rispetto per la stessa condotta dai nostri esperti Soci Alfredo Pasini e Tarcisio Boccardi.

Si svolgeranno due serate per la proiezione di diapositive ed un corso sulla tecnica di roccia.

## GITE

La partecipazione alle gite in programma è libera a tutti i Soci CAI, previa prenotazione in Sede negli orari di apertura.

Il Direttivo si riserva di modificare o annullare le gite in programma.

Per i minori è richiesta l'autorizzazione scritta e firmata dai genitori.

La Sottosezione declina ogni responsabilità per eventuali incidenti o danni che dovessero verificarsi a persone o cose durante le gite.

## PROGRAMMA

6 giugno, domenica

**VAL FAMADA-CIMA CALVERA-CIMA VIGNA SOLIVA-PIZZO CORNA e rientro ai Tassi di Gandellino**

Accompagnatore: Ing. Righetti

26/27 giugno, sabato e domenica  
**"CINQUE TERRE"**

(Monte Rosso-Vernazza-Corniglia-Manarola-Rio Maggiore e rientro in traghetto)

18 luglio, domenica

**RIFUGIO COCA**

Rifugio Coca con pernottamento e al mattino vetta di Coca (accompagnatore Moioli Aurelio)

Accompagnatore: Aurelio Moioli

31 luglio/1° agosto, sabato e domenica  
**MONVISO**

Accompagnatori: Margherita e Tarcisio

22 agosto, domenica

**RIFUGIO CURO'-PASSO CARONELLA/LAGO GELT-LAGO DI MALGINA-CURO'**

Accompagnatore: Aldo Fornoni

12 settembre, domenica

**VETTA DELLA PRESOLANA OCCIDENTALE - Ritorno dal PASSO DEGLI AGNELLI - RIFUGIO RINO OLMO**

(Accompagnatori: Marco Boccardi e Patrizio Chioda)

.... Ottobre

**CHUSURA STAGIONE**

Pranzo e castagnata alla Capanna Lago Nero e Santa Messa a memoria di: Andreino Pasini - Germano Fiorina e Battista Pasini

## ALPINISMO GIOVANILE

26/27 giugno, sabato e domenica

**CINQUE TERRE**

Gita alle Cinque Terre con partenza da Monte Rosso e arrivo a Rio Maggiore e ritorno in traghetto.

11 luglio, domenica

**SCHILPARIO**

Gita a Schilpario con visita alle miniere e salita al Passo Vivione.

8 agosto, domenica

**VALLE DEL LACCIO-CACCIAMALI-MONTE SECCO**

Gita al nevaio nella Valle del Laccio e salita a Cacciamali e alle baite del Monte Secco

.... Ottobre

**LAGO NERO**

Gita alla Capanna "Lago Nero" con pranzo e castagnata nel pomeriggio

La Sede si trova presso il Centro Sportivo Comunale in Via Fontanine ed è aperta nei giorni di Martedì e di Venerdì dalle ore 21 alle ore 22,30.

## GITE

2 maggio, domenica

**MONTE RESEGONE**

Salita al Monte Resegone con partenza da Brumano.

16 maggio, domenica

**VALLE DEL FREDDO E PERIPLO M. CLEMO**

Visita della Valle del Freddo e periplo del

Monte Clemo (dedicata all'escursionismo giovanile).

5/6 giugno, sabato e domenica  
**RIPA ALTA, LAGHI CARDETO, PASSO PORTULA**

Escursione ai laghi Cardeto, Nero, d'Aviasco con partenza da Ripa Alta (Gromo) e pernottamento alla Baita del Lago Nero.

19/20 giugno, sabato e domenica  
**BAITA BUEGGIO, VISITA MINIERE DI SCHILPARIO**

Baita Bueggio con pernottamento, visita alle Miniere di Schilpario (escursion. giovanile).

10/11 luglio, sabato e domenica

**ALPI BAVARESI (GERMANIA)**

Week-end sulle Alpi Bavaresi.

25 luglio, domenica

**FOPPOLO, LAGHI: MORO, DELLE TROTE E FOPPE**

Escursione ai Laghi Moro, delle Trote e Foppe con partenza da Foppolo.

18/19 agosto, mercoledì e giovedì

**PIZZO VERONA**

(m. 3453)

Salita al Pizzo Verona con partenza da P.sso S. Marco e pernottamento al Rifugio Bignami.



## GITE

25 aprile, domenica  
**GIORNATA ECOLOGICA**  
 Pulizia del sentiero del Castello

13 giugno, domenica  
**GRIGNETTA (m. 2184)**  
**Dai Piani dei Resinelli**

Direzione: Francesco Panza, Luciano Bonanomi  
 Partenza da Cisano alle ore 7 per i Piani dei Resinelli (m. 1260), salita in Grignetta da diversi itinerari. Ritorno ai Piani dei Resinelli dove si svolgerà la S. Messa in suffragio dei caduti in montagna, con la partecipazione del Coro Val San Martino e dei ragazzi dell'Alpinismo Giovanile.  
 Difficoltà: Escursionismo Facile.

27 giugno, domenica  
**40 CIME per 40 ANNI**  
 Salita da parte dei soci della sottosezione su 40 vette in onore del quarantesimo di fondazione

10/11 luglio, sabato e domenica  
**MONTE CIVETTA (m. 3220)**  
**Dolomiti**

Direzione: Gianbattista Cattaneo, Mario Prandi e Umberto Verga  
*Sabato*: partenza da Cisano alle ore 5,00 per Listolade in Val d'Agordo, quindi salita per facile sentiero al Rif. Vazzoler m. 1714 e pernottamento.  
*Domenica*: un gruppo percorrerà il sentiero che costeggia la parete Nord-Ovest del Civetta fino al Rif. Coldai m. 2135; mentre un secondo gruppo potrà salire alla vetta del Civetta e scendere dalla ferrata Alleghei al Rif. Coldai.  
 Difficoltà: Escursionismo medio.

Attrezzatura: Per il primo gruppo abbigliamento da trekking, mentre per il secondo gruppo imbraco, casco, set da ferrata, cordino e moschettoni.  
 Apertura iscrizioni: 18 giugno in Sede dopo le ore 21,00.  
 Riunione pregita: 9 settembre in Sede.

24/25 luglio, sabato e domenica  
**NADELHORN (m. 4327)**  
**Mischabel - Svizzera**

Direzione: Emanuele Balossi, Martino Bonacina e Giacomo Carrara  
*Sabato*: partenza da Cisano alle ore 6,30 per Saas Fee (m. 1790) attraverso il Passo del Sempione, quindi salita al Rif. Mishabelhutte (m. 3329) in 3,30-4 ore.  
 Dislivello: m. 1560  
*Domenica*: partenza ore 5,00 dal rifugio per il Windjoch m. 3850, quindi si prosegue per la cresta Nord-Est fino alla vetta in 4,00 ore circa.

Difficoltà: Escursionismo difficile per esperti.  
 Attrezzatura: imbracatura, piccozza, ramponi, cordino, moschettoni, pila frontale, abbigliamento da alta montagna.  
 Apertura iscrizioni: 2 luglio in Sede dopo le ore 21,00.  
 Riunione pregita: 23 luglio in Sede.

11/12 settembre, sabato e domenica  
**ALPI APUANE**  
**Toscana**

Direzione: Andrea Cattaneo e Adriano Chiappa  
 Programma da definire.  
 Difficoltà: Escursionismo facile.  
 Attrezzatura: Abbigliamento da trekking.  
 Apertura iscrizioni: 27 agosto in Sede dopo le ore 21,00.  
 Riunione pregita: 10 settembre in Sede.

25/26 settembre, sabato e domenica  
**MONTE DISGRAZIA (m. 3688)**

**Alpi Retiche**

Direzione: Giovanni Averara, Massimo Ravasio e Angelo Sala  
*Sabato*: partenza da Cisano alle ore 13,00 per Preda Rossa (m. 1955) in Val Masino, quindi salita al Rif. Ponti (m. 2585) in 1,30 ore.

*Domenica*: partenza dal rifugio alle 5,30, si costeggia la morena fino al ghiacciaio di Preda Rossa che si risale sulla sinistra fino a portarsi alla Sella di Pioda (m. 3387). Aggirato un primo tratto della cresta Ovest-Nord/Ovest se ne raggiunge il filo che si segue fino alla vetta 3,30 ore circa.

Difficoltà: Escursionismo difficile.  
 Apertura iscrizioni: 3 settembre in Sede dopo le ore 21,00.  
 Riunione pregita: 24 settembre in Sede.

9/10 ottobre, sabato e domenica  
**CASTAGNATA SOCIALE**

**CAI - ANA CISANO**

*Sabato*: in mattinata per i ragazzi delle scuole elementari e medie.  
*Domenica*: per tutti gli abitanti del paese con inizio alle ore 14,00.

3 dicembre, venerdì  
**ASSEMBLEA SOCIALE**

L'assemblea si terrà in Sede in prima convocazione alle ore 20,30 ed in seconda convocazione alle ore 21,00.  
 L'assemblea eleggerà il nuovo consiglio direttivo.

4 dicembre, sabato  
**CENA SOCIALE.**

## CORSI DI ALPINISMO

La Sottosezione collabora ai Corsi di Alpinismo della Scuola Valle Seriana; si veda la parte riservata ai corsi su questo programma.

## REGOLAMENTO

## 1) Equipaggiamento

Ogni partecipante deve essere in possesso di:  
 1 moschettoni a base larga con ghiera  
 1 moschettoni normale  
 1 imbracatura (baudrier), in sua vece cordi-

no di mm 9 e lungo metri 6

1 cordino di mm 708 e lungo metri 2 o più  
 Nel programma sono indicati altri materiali indispensabili.

L'organizzazione provvederà alle corde di nylon, al materiale di soccorso alpinistico e di pronto soccorso.

## 2) Prenotazione posti

Le prenotazioni devono pervenire in sede entro il martedì precedente la gita (sette giorni prima per le gite di più giorni)

accompagnate dalla quota di iscrizione; la disdetta non dà diritto al rimborso. Le gite possono essere sospese anche all'ultimo giorno o prima della partenza in caso di peggioramento delle condizioni atmosferiche.

Alle gite di due o più giorni possono partecipare solo i soci CAI.

3) Allenamento e selezione dei partecipanti  
 Il programma offre la possibilità di un graduale allenamento per poter partecipare



alle gite più impegnative, il cui numero di posti sarà limitato in base alle capacità alpinistiche individuali e dei posti a disposizione nei Rifugi. Il CAI declina ogni responsabilità per incidenti durante le escursioni o salite; a tale scopo, prima di ogni gita, gli iscritti dovranno firmare il foglio di adesione che troveranno in sede; ed assumere per se stessi tutte le conseguenze che ne potranno derivare. Nel contempo aderiranno ad una assicurazione appositamente stipulata per ogni gita.

#### 4) Uso mezzi propri

La direzione ha deliberato di applicare la tariffa di L. 2.500 al Km; l'importo complessivo verrà suddiviso in parti uguali tra i partecipanti. I pedaggi autostradali saranno ripartiti fra gli occupanti il veicolo compreso il proprietario.

## GITE

23 maggio, domenica

### FESTA DELLA MONTAGNA

Alla Malga Longa in Val Piana - Gandino

13 giugno, domenica

### MONTE SECCO

Direzione: Luigi Salvoldi

Partenza da Cerete-Ardesio per sentiero sino alla baita alta del Secco. Da qui per facile cresta alla vetta. 3 ore.

20 giugno, domenica

### PIZZO RECASTELLO

Direzione: Alessandro Belotti Masserini

Partenza da Valbondione per sentiero si passa al Rifugio Curò e per la via normale alla vetta del Recastello. 5 ore.

27 giugno, domenica

### TRAVERSATA DELLA PRESOLANA

Direzione: Massimo Carrara

Partenza dal passo della Presolana e salita per sentiero sino al monte Visolo. Poi per cresta sino alla Presolana Occidentale.

3/4 luglio, sabato e domenica

### MONVISO (m. 3841)

Direzione: Luigi Baratelli e Stefano Luponi

*Sabato*: partenza dal Pian del Rè (m. 2020) per sentiero al Rif. Quintino Sella (m. 2640) in 2,30 ore.

*Domenica*: salita alla vetta in 5 ore per il sentiero giudicato facile ma non banale se in ottime condizioni.

Attrezzatura: piccozza, ramponi e casco.

10/11 luglio, sabato e domenica

### MONTE EMILIUS (m. 3559)

Direzione: Fabio Marchesi

*Sabato*: salita al Rifugio Menabreaz (m. 2542) in 3 ore.

*Domenica*: salita alla vetta per la via normale.

17/18 luglio, sabato e domenica

### GRAN SERRA (m. 3552)

Direzione: Mauro Pezzerà e Stefano Todaro

*Sabato*: partenza da Valnontey e salita al Rif. V. Sella per sentiero in 2,30 ore.

*Domenica*: si attraversa il vallone e si sale sul Ghiacciaio di Lauson, per pendii ripidi si raggiunge la cresta est a quota 3250 circa e per questa alla vetta per facili rocce.

Attrezzatura: piccozza, ramponi, imbraco e casco.

24/25 luglio, sabato e domenica

### MONTE ADAMELLO (m. 3554)

Direzione: Francesca Salvoldi e Giancarlo Porcellana

*Sabato*: salita per sentiero al rifugio Gnutti (m. 2166) in 2 ore.

*Domenica*: si sale la valle Miller sino al passo dell'Adamello e per il Ghiacciaio alla vetta in 4 ore.

Attrezzatura: piccozza, ramponi e imbraco.

4/5 settembre, sabato e domenica

### GIRO DEL SORAPIS DOLOMITI AMPEZZANE

Direzione: Francesco Baitelli e Aldo Bonazzi

*Sabato*: ritrovo a passo Tre Croci e salita al rifugio Vandelli (m. 1929).

*Domenica*: traversata per la ferrata Berti al biv. Slataper in 5 ore e discesa al Rif. S. Marco ed a S. Vito di Cadore.

Attrezzatura: set di ferrata e casco.

19 settembre, domenica

### FERRATA DEL PASSO DELLA PORTA

(Presolana)

Partenza da Colere per sentiero sino al Rif. Albani, si prosegue per il sentiero attrezzato fino al passo della Porta e di seguito sino al Monte Visolo. Discesa alla Malga Cassinelli ed al passo della Presolana.

26 settembre, domenica

### PERIPLO DELL'ARERA

Direzione: Mauro Pezzerà e Ivano Merelli

Partenza da Valcanale e salita al passo di Corna Piana da cui inizia il Periplo per raggiungere in 5 ore Valcanale.

## PROGRAMMA

### "LA MONTAGNA PER GLI ANZIANI"

26 marzo, venerdì

### MONTE MISMA (m. 1160)

Direz.: Raul Frattini Tel. 035-718565 Cene

Itinerario: da Pradalunga.

Località di partenza: Santuario della Forcella

Tempo di salita: 2 ore

Dislivello: m. 522

Difficoltà: T

2 aprile, venerdì

### DALLA VALLE VERTOVA AL BIVACCO TESTA

Direzione: Carlo Gusmini Tel. 035 710132

Vertova

Gita propedeutica per il sentiero n. 527.

Tempo di salita: 3 ore

Difficoltà: T

8 aprile, giovedì

### MONTE VACCARO (m. 1957)

Direzione: Arminio Ongaro Tel. 035

711917 Gazzaniga

Rif. Amici della Montagna m. 1718

Tempo di salita: 4 ore

Difficoltà: T

23 aprile, venerdì

### CIMA GREM (m. 2049)

Rifugio Golla - CAI Leffe

Direzione: Eugenio Engel Tel. 035 713422

Gazzaniga

Località di partenza: Gorno

Tempo di salita: 3 ore

Difficoltà: E

6 maggio, giovedì

### MONTE ZULINO (m. 1751)

Direzione: Carlo Gusmini Tel. 035 710132

Vertova

Località di partenza: Valgoglio Gromo

Tempo di salita: 3,40 ore

Difficoltà: E

11 maggio, martedì

### CIMA DI CAMISOLO (m. 2157)

Direzione: Rosaria Magni Tel. 035 711125

Fiorano

Località di partenza: Piani di Bobbio al Rif.

Grassi per il sentiero n. 101

Tempo di salita: 2,45 ore

Difficoltà: E

23 maggio, domenica

### FESTA DELLA MONTAGNA

(CAI Gazzaniga)

Malga Longa Valpiana Gandino

Direzione: Adrio Corsi Tel. 035 712113

Fiorano

25 maggio, martedì

### RADUNO REGIONALE GRUPPI ANZIANI

Rifugio San Lucio di Clusone

Direzione: Adrio Corsi Tel. 035 712113

Fiorano



29 maggio, sabato  
**GIRO DELLO SCANAPA'**  
Direzione: Bruno Secomandi Tel. 035 714777 Colzate  
Località di partenza: Passo Presolana  
Tempo di salita: 2,30 ore  
Difficoltà: E

4 giugno, venerdì  
**RIFUGIO MARIA E FRANCO (m. 2574)**  
**(Alta Via Adamello) P.sso Dernal**  
Direzione: Luigi Salvoldi Tel. 035 710181  
Gazzaniga  
Località di partenza: Ceto in val Paghera  
Tempo di salita: 3 ore  
Difficoltà: E

12 giugno, sabato  
**PIZZO TORNELLO (m. 2687)**  
Direzione: Carlo Gusmini Tel. 035 710132  
Da Vilmaggiore Val di Scalve  
Tempo di salita: 4 ore  
Dislivello: m. 715  
Difficoltà: E

19 giugno, sabato  
**AL RIFUGIO BUOZZI - Tonale**  
In collaborazione con il CAI GRUPPO ANZIANI DI BERGAMO  
Direzione: Adrio Corsi Tel. 035 712113  
Fiorano

25 giugno, venerdì  
**PUNTA D'ALBIOLO (m. 2908)**  
**Zona Adamello**  
Direzione: Artemide Gaeni Tel. 035 712887 Gazzaniga  
Località di partenza: Passo Tonale  
Tempo di salita: 4 ore  
Difficoltà: EE

30 giugno, mercoledì  
**SENTIERO DEI FIORI DELL'ALPE ARERA**  
Direzione: Mauro Pezzerà  
Località di partenza: Zambra Alta  
Tempo del percorso: 3,30 ore  
Difficoltà: E

dal 5 all'8 luglio, da lunedì a giovedì  
**DOLOMITI DI SESTO VAL PUSTERIA**  
Direzione: Mario Coter Tel. 035 711770  
Fiorano  
Possibilità di fare 3 gite oppure una.  
Prenotazione gite 15 gg. prima.

16/17 luglio, venerdì e sabato  
**CIMA DI PLEM (Zona Adamello) m. 3187**  
Direzione: Adrio Corsi Tel. 035 712113  
Fiorano  
Località di partenza: Rifugio S. Gnutti (m. 2160)  
Tempo di salita: 3 ore  
Dislivello: m. 1027  
Difficoltà: EE

24 luglio, sabato  
**PIZZO TRE CONFINI (m. 2834)**

Direzione: Roberto Cortinovis Tel. 035 753798 Albino  
Da Lizzola (m. 1258)  
Tempo di salita: 4 ore

30/31 luglio, venerdì e sabato  
**MONTE CEVEDALE (m. 3778)**  
Direzione: Eugenio Engel Tel. 035 713422  
Gazzaniga  
Località di partenza: S. Caterina di Valfurva per il Rifugio Pizzini (m. 2700) o Casati (m. 3269)  
Tempo di salita: 4 ore  
Difficoltà: EE  
Attrezzatura: piccozza e ramponi

~~10 settembre, venerdì~~  
**CIMA PRESENA (m. 3000)** con gli impianti  
Direzione: Adrio Corsi Tel. 035 712113  
Località di partenza: Passo del Tonale  
Tempo di salita: 3 ore  
Difficoltà: E  
Attrezzatura: piccozza e ramponi

15 settembre, mercoledì  
**MONTE VENEROCOLO (m. 2590)**  
Direzione: Roberto Cortinovis  
Località di partenza: Passo del Vivione (m. 1828)  
Tempo di salita: 3 ore  
Dislivello: m. 800  
Difficoltà: EE

25/26 settembre, sabato e domenica  
**GIRO DELLA PORTA (m. 2200)**  
Direzione: Adrio Corsi Tel. 035 712113  
Fiorano al Serio  
Pernottamento Baita Bruseda (m. 1498)  
Tempo del periplo: 6,30 ore  
Difficoltà: EE

2 ottobre, sabato  
**GITA ALLA CAPANNA DIAVOLEZZA (m. 2173)**  
In collaborazione con il GRUPPO ANZIANI di Bergamo in funivia.  
Direzione: Adrio Corsi Tel. 035 712113  
Difficoltà: E  
Prenotazione: 15 gg. prima

20 ottobre, mercoledì  
**MONTE LEGNONE (m. 2609)**  
Direzione: Francesco Baitelli Tel. 035 711638  
Località di partenza: da Roccoli di Loria  
Tempo di salita: 3 ore  
Difficoltà: EE

12 novembre, venerdì  
**CENA SOCIALE - Resoconto gite**  
Direzione: Adrio Corsi Tel. 035 712116  
Fiorano Al Serio  
Località da destinare  
Prenotazione: 15 gg. prima.

## NOTE ESSENZIALI PER LE GITE

1) *Vedere regolamento all'inizio.* Per le iscrizioni chi non può recarsi in Sede per la prenotazione dei posti, telefonare al Capogita che provvederà alla prenotazione ed alla assicurazione del partecipante.  
2) *Vestitiario:* Indumenti adatti alle quote delle gite.

**N.B.:** Il dettaglio delle gite verrà esposto in bacheca in Piazza di Gazzaniga

T = Turistico / Percorsi facili in montagna  
E = Escursionistico / Itinerari su sentieri a volte non facili

EE = Escursionisti Esperti / Itinerari con passaggi rocciosi facili o su Ghiacciaio; uso corda, piccozza e ramponi.

## PROGRAMMA ATTIVITA' ALPINISMO GIOVANILE

15 maggio, sabato  
**PRESENTAZIONE PROGRAMMA PRESSO LE NOTTOLE**  
Presentazione e visita guidata ai sotterranei delle mura.

16 maggio, domenica  
**PERIPLO DEL MONTE MISMA**  
Da Pradalunga.

23 maggio, domenica  
**FESTA DELLA MONTAGNA ALLA MALGA LONGA IN VALPIANA**

30 maggio, domenica  
**MONTE RENA**  
Dalla Piazzetta di Rovala in compagnia del Gruppo Anziani.

8 giugno, martedì  
**MONTE ISOLA**  
Partenza da Tavernola con salita al Santuario della Ceriola.

12/13 giugno, sabato e domenica  
**PERNOTTAMENTO IN RIFUGIO DA DESTINARSI**  
4ª Lezione di arrampicata con la Guida A. Messina.

20 giugno, domenica  
**VISITA GUIDATA ALLE MINIERE DI SCHILPARIO E GITA IN LOCO**

26/27 giugno, sabato e domenica  
**PERNOTTAMENTO AL RIF. LONGONI - VALMALENCO**  
Gita guidata dall'INSA Beppe Piazzalunga

3/4 luglio, sabato e domenica  
**PERNOTTAMENTO AL RIF. LAGO NERO E GIRO AI 6 LAGHI - OROBIE**



## GITE

1° maggio, sabato

**BAITA GOLLA (m. 1756)**

Ritrovo in Piazza Libertà alle ore 7.30 e partenza per Gorno località Basello.

Lasciate le auto, salita in Baita per la sua apertura ufficiale in ore 2. Salita poi in vetta al M. Grem m. 2049 in 1 ora.

Sentiero: nr. 260

Attività: escursionismo

Difficoltà: EF

23 maggio, domenica

**M. ALBEN (m. 2019)**

Si parte da Leffe alle ore 7.30 per il Colle di Zambla. Da qui a sx fino al Passo della Crocetta (m. 1267). Si risale nel canale fino al "Col dei Brassamonti" e poi piegando a dx fino al Passo la Forca (m. 1848), da qui seguendo la cresta si arriva in vetta. Si prosegue poi sempre seguendo la cresta verso cima Campelli. Si piega a dx scendendo sul sentiero che proviene da Baita Piazzoli.

Il ritorno all'auto avviene percorrendo il sentiero che segue il Periplo del Monte della Spada e porta al Pian della Palla. Salita in ore 2.30. Discesa in ore 3.

Attività: escursionismo

Difficoltà: EF

6 giugno, domenica

**GRIGNETTA (m. 2177)**

Partenza da Leffe per i Piani dei Resinelli. Salita al Rifugio Rosalba per sentiero attrezzato in ore 2. Da qui in vetta in ore 2 sempre per via attrezzata discesa per la cresta Cermenati. Splendida vista su Lecco Lago di Como e la pianura milanese.

Attività: alpinismo

Difficoltà: sentiero attrezzato

19/20 giugno, sabato e domenica

**CRESTA CROCE (ADAMELLO)**

Partenza per Pinzolo con mezzi propri sabato alle ore 8. Si lasciano le auto in località Bedole in Val di Genova. Salita al Rifugio Caduti dell'Adamello (m. 3196) in ore 4; domenica salita alla vetta in ore 2.30 discesa per medesimo itinerario.

Splendida vista sul Pian di Neve e Adamello.

Visita anche al famoso Cannone della 1ª Guerra Mondiale.

Attività: alpinismo

Attrezzatura: piccozza, ramponi, imbracatura

4 luglio, domenica

**DIABOLO DI MALGINA (m. 2926)**

Bella gita per super allenati.

Si sale al Rifugio Curò e si prosegue poi verso il Lago naturale del Barbellino all'altezza delle Baite omonime, si gira a sinistra nella valle della Malgina e si prosegue passando dal Lago omonimo fino al Passo della Malgina (m. 2621) seguendo poi le creste in direzione ovest in vetta in ore 5. Discesa attraverso la Val Morta.

Attività: alpinismo

Difficoltà: ED

17/18 luglio, sabato e domenica

**GALEN STOCK (m. 3583)***Sabato:* Partenza per il Furka Pass (CH) m. 2431.

Visione panoramica della testa del ghiacciaio del Rodano. In 1 ora si giunge al Rif. Alberthe:in.

*Domenica:* Salita al Galenstock salendo sulla dx del ghiacciaio del Rodano in ore 4.

Attività: alpinismo

Attrezzatura: ramponi, imbracatura, abbigliamento alta montagna

Apertura iscrizioni: mercoledì 30 giugno

Documenti: carta d'identità valida

11/12 settembre, sabato e domenica

**FERRATA ALTA VIA BEPI ZAC***Sabato:* Partenza e pernottamento in hotel a Moena.*Domenica:* Salita al Passo S. Pellegrino e seguendo il sentiero 604 si arriva al Rif. Le Selle (possibilità di seggiovia) ore 1.30 si continua poi per cime di Costa Bella passando per la Torre rocciosa alta m. 55 della Torre California e arrivando poi alla Forcella dell'uomo e di seguito per arrampicate un po' più difficili a cima dell'uomo m. 3003. Discesa dalla Forcella dell'uomo per sentiero n. 607.

Attività: alpinismo

Difficoltà: via ferrata

Attrezzatura: casco, cordino, imbracatura

19 settembre, domenica

**BAITA GOLLA**

Festa alla Baita Golla.

Programma: Thé di benvenuto. Ore 11 S. Messa

- Ore 12 Polenta, cotechino e vino per tutti.

Canti e balli.

Attività: escursionismo

2/3 ottobre, sabato e domenica

**CINQUE TERRE (LA SPEZIA)**

Gita turistica per tutti al mare.

Programma da definire.

Attività: escursionismo

Difficoltà: EF

17 ottobre, domenica

**CASTAGNATA**

Castagnata in piazzetta Servalli in concomitanza mostra fotografica dei nostri soci.

ottobre, data da definire

**INIZIO CORSO DI GINNASTICA**

novembre, data da definire

**CENA SOCIALE E PREMIAZIONE GARA FOTOGRAFICA**

data da definire

**MONTE PASUBIO**

Gita dedicata espressamente ai ragazzi delle Scuole medie.

Gita che combina al meglio sia il lato escursionistico naturalistico che il lato storico.

Pernottamento al Rif. Papa.

Attività: alpinismo Giovanile

Attrezzatura: pedule

Nel mese di dicembre u.s. si è svolta una serata benefica a favore del missionario laico Abele Capponi operante in Bolivia.

Sono intervenuti Walter Bonatti (nella foto con alcuni soci della sottosezione) e il coro IDICA di Clusone. Chi volesse inviare degli aiuti può contattare la sottosezione di Leffe (Sig. Azzola).





## PROGRAMMA GITE

## Regolamento

## Prenotazione posti

Al fine di prenotare tempestivamente mezzi di trasporto e rifugi, le iscrizioni per le gite di un giorno devono pervenire entro la sera del **venerdì** precedente la data di effettuazione, e quelle per le gite di più giorni entro il **martedì**. Le iscrizioni, ricevute dal capo gita, o da un suo delegato, **devono essere accompagnate dal versamento della quota di partecipazione**, la cui entità sarà stabilita di volta in volta. La disdetta dell'iscrizione non darà diritto ad alcun rimborso. Le gite, anche se confermate ai partecipanti, possono essere sospese dal capo gita (sentito il parere della commissione gite), prima della partenza o durante lo svolgimento, in caso di peggiorate condizioni atmosferiche o per altre cause.

## Allenamento e ammissione partecipanti

Il programma offre la possibilità di un graduale allenamento in preparazione alle gite più impegnative. Per queste, **il capo gita e la commissione gite si riservano insindacabilmente il diritto di limitarne la partecipazione ad elementi sicuramente idonei per condizione fisica e capacità alpinistica.**

## Uso di mezzi propri

Il rimborso spese per coloro che mettono a disposizione il proprio automezzo, sarà calcolato dividendo la spesa in parti uguali fra gli occupanti la singola macchina.

## Responsabilità

La Sezione declina ogni responsabilità per eventuali incidenti durante le gite, non imputabili a deficienze organizzative. Con la loro adesione, i partecipanti assumono per se stessi tutte le eventuali conseguenze. I minorenni, dovranno presentare autorizzazione scritta, da parte dei genitori o di chi esercita su di loro la patria potestà. Il capo gita non si assume responsabilità per quei partecipanti che, di propria iniziativa, abbandonino il gruppo durante l'escursione, procedano davanti al capo gita, effettuino soste non motivate o non segnalate, o cambino il percorso prestabilito. In caso di incidente, di qualsiasi tipo o genere, l'infortunato deve immediatamente informare il capo gita di quanto avvenuto.

GITE ESCURSIONISTICHE 1999  
LEGENDA

## Difficoltà

La classificazione del grado di difficoltà che

si possono incontrare, durante una gita viene definita nel seguente modo.

## Difficoltà di tipo escursionistico

## "T" Turisti:

Percorso Turistico su sentiero senza difficoltà.

Adatto a tutti.

## "E" Escursionisti:

Percorso Escursionistico, su sentiero che può essere faticoso, ma non esposto.

Adatto a tutti coloro che sono abituati a camminare senza difficoltà, anche per parecchie ore di seguito.

## "EE" Escursionisti Esperti:

Percorso per Escursionisti Esperti, su sentiero impegnativo, sia per fatica che per esposizione.

Adatto a persone che siano abituate a lunghe escursioni, ben allenate, con esperienza su percorsi esposti, senza problemi di vertigini.

## "EEA" Escursionisti Esperti Attrezzati:

Percorso per Escursionisti Esperti, con esperienza su sentieri Attrezzati e vie ferrate.

È evidente che per affrontare un percorso "EEA" oltre alla esperienza, serve anche una attrezzatura adeguata.

## Difficoltà di tipo alpinistico

## "F" Facile:

Percorso agevole, su roccette con appigli numerosi e ben evidenti, con passaggi di 1° grado.

Percorribile da buoni escursionisti con l'assistenza di buoni alpinisti.

## "PD" Poco Difficile:

Percorso impegnativo, con passaggi di 2° grado.

Percorribile da chi sia in possesso di adeguata esperienza, e dell'attrezzatura necessaria per progredire in sicurezza, con un compagno di cordata.

## "AD" Abbastanza Difficile:

Percorso molto impegnativo, con passaggi di 3° grado.

Percorribile da buoni alpinisti, con l'assistenza di guide o alpinisti esperti.

È evidente, che per le difficoltà "PD" e "AD" è indispensabile disporre dell'attrezzatura adeguata alle difficoltà che si intendono affrontare.

## UNA RACCOMANDAZIONE

**NON AFFRONTARE MAI PERCORSI SENZA CONOSCERNE LE DIFFICOLTÀ DI FRONTE A PERCORSI CHE PRESENTANO DIFFICOLTÀ SUPERIORI ALLE NOSTRE CONOSCENZE E POSSIBILITÀ È DOVEROSO RINUNCIARE PRIMA DI METTERE IN PERICOLO LA NOSTRA E L'ALTRI INCOLUMITÀ**

## GITE

18 aprile, domenica

## GIRO DELLA VAL MEIRA (m. 1093)

## Gruppo delle Grigne

Direzione: F. Ubiali

Partenza: ore 8,30 con mezzi propri, per Lecco, Mandello, Somana, Sonvico m. 400.

Percorso: Si lascia Sonvico con il sentiero N. 15 che in mezz'ora ci porta al santuario di S. Maria m. 661. Indi si prosegue a mezza costa lungo il fiume Meira fino alla conca di Era m. 850 (1 ora). Si continua verso destra entrando nel bosco e si arriva in breve alle case di Era m. 888 (20') per incominciare a salire verso il Sasso Cavallo, incontrando sul crinale prativo la Cetra m. 1093 (ore 1,30). Si scende leggermente fino alla Gardata m. 1040 per poi iniziare la discesa verso Rongio e Sonvico (2 ore).

Difficoltà: E

Dislivello: m. 800

Tempo totale: 5 ore

Pranzo al sacco

Attrezzatura: pedule, abbigliamento di media montagna

Apertura iscrizioni: martedì 6 aprile

2 maggio, domenica

## MONTE ZULINO (m. 1751)

## Alta Valle Seriana

Direzione: F. Cisani

Partenza: ore 7,30 con mezzi propri, per Valcanale contrada Babes m. 1000.

Percorso: Si prende il sentiero vicino a una condotta forzata, e si sale alla Baita Bassa, si prosegue per la Baita di Mezzo, per giungere alla Baita Alta di Zulino, dove, dopo aver superato una pozza d'acqua, si continua per cresta sino alla Vetta m. 1751 in circa 2 ore.

Difficoltà: E

Dislivello: m. 751

Tempo totale: 4 ore

Pranzo al sacco

Attrezzatura: pedule, abbigliamento di media montagna

Apertura iscrizioni: martedì 20 aprile



# OFFERTA PRIMAVERA

IN OCCASIONE DELL'APERTURA


DELLA NUOVA STAGIONE ESCURSIONISTICA,

**EDIZIONI JUNIOR** PRESENTA A TUTTI I SOCI C.A.I.

IN OFFERTA SPECIALE ALCUNE PUBBLICAZIONI

SULLE MONTAGNE BERGAMASCHE

**OFFERTA VALIDA FINO AL 20/06/99**





**Cichorium intybus L.**

Radicchio, Cichoria comune  
ASTERACEE (COMPOSITAE)



**Usi**  
Si utilizzano le foglie più tenere in insalate, minestre e frittate. Le grosse radici, tostate e macinate, forniscono un surrogato del caffè.

**Descrizione**  
È una pianta erbacea annuale, biennale o perenne, che può raggiungere i 120 cm. Il fusto, che è ramificato, ha le foglie inferiori picciolate, divise in lobi triangolari a denti acuti o ricurvi (foglie rosetinate). Le foglie superiori sono più piccole, senza picciolo ed avvolgenti il fusto. Le foglie delle piante che vivono nei luoghi aridi sono pelose. Nel periodo della fioritura, che va da luglio ad ottobre, spuntano alla base delle foglie (ascella) gruppi di 2 o 3 infiorescenze (capolini). Su ogni capolino sono inseriti piccoli fiori che si profumano in una ligula azzurra, raramente bianca o rosa. Sia con il tempo

nuvoloso e piovoso che verso sera, i capolini tendono a chiudersi. Il frutto di questa pianta è un achenio (fr. secco) sormontato da un anello di squame.

**Periodo di raccolta**  
Le foglie vengono raccolte in primavera ed autunno, prima della fioritura della pianta.

**Habitat**  
Vive lungo le vie, nei ruderi, negli incolti ed è infestante dei coltivi (0-1200 m). Preferisce terreni ma si trova anche in semiaridi.

**Distribuzione**  
Originaria dell'Europa occidentale e dell'Asia, è diffusa in tutti i continenti.

**RICETTA CONSIGLIATA**

**Minestra di cicoria**  
**Ingredienti:** 600 g di cicoria di campo, 3 uova, 1 litro di brodo di baccinella o lardo, 1 cipolla, olio di oliva di preparazione 40 minuti (per 4 persone).  
**Preparazione:** Mondate la cicoria scartandola lungo in acqua corrente, lessatela in acqua salata separatamente. Tritate il lardo o la pancetta con la cipolla con 2 o 3 cucchiaini di olio, fatelo appassire e lasciatela insaporire mescolando. Mescolate in una zuppiera le uova unitamente versate sopra questo miscuglio il brodo bollente. Servite calda aggiungendo altro brodo se necessario.



# Le nostre erbe

- Le piante spontanee nell'alimentazione popolare
- Come, dove, perché raccoglierle

**Cornus mas L.**

Corniolo  
CORNACEE



**Usi**  
I frutti carnosì e succulenti (drupe), sono eduli. Vengono consumati freschi o utilizzati per la preparazione di gelatine e confetture. Raccolti all'inizio della maturazione possono essere conservati in acqua e sale per la preparazione delle "Olive di corniolo", dal gusto simile alle olive in salamoia commerciali.

**Possibili confusioni**  
Questa pianta è molto simile al sanguinello o *Cornus sanguinea*, che presenta però i giovani fusti di colore rossastro, i fiori bianchi e numerosi, una doppia fioritura in primavera ed in autunno. I frutti di forma sferica, sono piccoli (0,2 cm di diametro), di colore purpureo-nero, non commestibili.





**Descrizione**  
È un cespuglio che può raggiungere l'altezza massima di 6 m. La corteccia è grigia con tipiche sfumature rosse. I giovani rami sono quadrangolari, giallo-verdastri, peluti. Le foglie, a margine intero, sono ellittiche, opposte, con 2-3 nervature. I fiori sono riuniti in infiorescenze e che li portano a giocare su di uno stesso piano (infiorescenza a corimbo). Ogni singolo fiore è formato da 4 sepali (calice), un lungo stilo. La fioritura precede la comparsa delle foglie ed avviene in marzo-aprile. Il frutto succulento è una drupa oblunga (di 2 cm circa), rossastra a maturità, con nocciolo (endocarpo) legnoso, contenente un solo seme.

**Periodo di raccolta**  
La raccolta avviene in settembre, più o meno precocemente a seconda della latitudine e dell'esposizione.

**RICETTA CONSIGLIATA**

**Marmellata di corniolo**  
Lavare accuratamente...


# gli scoiattoli





29

### Primula vulgaris Hudson Primula, Primavera, Occhio di Civetta PRIMULACEAE



**Usi**  
Le foglie hanno un sapore gradevole e sono consumate come verdura cruda. Il fiore viene utilizzato per preparare insalate miste e soprattutto per dare quel tocco di colore che rende il piatto gradevole alla vista. In epoca medievale, i fiori erano impiegati per preparare pozioni d'amore.

#### Descrizione

La primula è una pianta erbacea perenne a rizoma allungato. Produce foglie oblunghe, ondulate, a margine dentato, nella pagina superiore e pelose in quella inferiore, che si raggruppano in rosette basali da cui nascono fiori isolati con peduncoli leggermente pelosi. I fiori, gialli, presentano calice e corolla divisi in 5 parti saldati fra loro alla base. Ha due tipi di fiore (longistili e brevistili): uno con lo stigma portato più in alto delle antere, l'altro con gli stami più lunghi dell'ovario. È così favorita l'impollinazione incrociata. Poiché fioriscono in un periodo in cui gli insetti sono ancora pochi, spesso i fiori non vengono impollinati. Le primule impol-

linate producono semi vischiosi che vengono trasportati lontano dalle formiche che ne sono attratte. Il nome del genere Primus o Primulus deriva dal latino e si riferisce al fatto che questa pianta fiorisce prima delle altre.

#### Possibili confusioni

Si potrebbe confondere con altre due specie molto diffuse, *Primula elatior* e *Primula veris*. Esse hanno fiori disposti ad ombrella all'apice di un peduncolo più o meno lungo. Non sono comunemente segnalate controindicazioni all'utilizzo.

#### Periodo di raccolta

Le tenere foglie si raccolgono dalla primavera, prima dell'inizio.

#### Habitat

Si trova nei boschi di pi e nei luoghi erbosi.

#### Distribuzione

Euro Siberiana, tonio italiano.

#### RICETTA CONSIGLIATA

Tagliatele in  
cucchiai  
manco  
Prima



di panna, 2 ma  
no, 1 hg di par  
sul tavolo, 1  
te. Lavorare  
tagliatele,  
caldati a ba

- Pagine 120
- Illustrazioni a colori
- Copertina cartonata
- Lire 32.000



44

### Stellaria media Vill.

Centocchio, Paperina, Budellina  
CARYOPHYLLACEAE



#### Usi

Può essere utilizzata come insalata primaverile. Le foglie contengono vitamina C e fosforo e sono deliziose se consumate crude. I rametti fogliosi sono talora bolliti come verdura e mescolati con altre erbe. Purtroppo i fusticini sono un po' filamentososi fin dal primo stadio. Il decotto di tutta la pianta è utile per la cura della stipsi. Le foglie ed i semi sono cibo gradito per gli uccelli.

#### Descrizione

È una pianta erbacea annuale, biennale o perenne, più o meno strisciante, lunga 10-30 cm. Le foglie inferiori sono picciolate, quelle superiori sessili, crescono opposte sui fusti molto ramificati,

fragili, pelosi solo da un lato. I piccoli fiori (5 mm), riuniti in infiorescenze povere, sono bianchi simili a stelle e compaiono all'inizio della primavera fino a metà dell'inverno.

#### Periodo di raccolta

Il periodo migliore è la primavera.

#### Habitat

È comune come spontanea nelle colture sarchiate; cresce nelle discariche, nei luoghi umidi, negli orti, nei cortili, lungo i margini delle strade. È legata alla presenza dell'uomo. Cresce dalla pianura fino alla montagna (0-1600 m, eccezionalmente fino a 2500 m).

#### Distribuzione







Cosmopolita, è diffusa in tutta Italia.

#### RICETTA CONSIGLIATA

#### Riso al centocchio

In un litro di acqua bollente buttare 3 hg ca. di erbe tritate fini (centocchio-luppolo e un mazzetto di erba cipollina), salare, e cuocere per 5 minuti. Versare quindi 4 hg di riso ed un cucchiaino di olio, mescolare e coprire lasciando cuocere adagio in modo che l'acqua venga tutta assorbita dal riso. Quando si spegne il fuoco aggiungere del formaggio grattugiato ed una noce di burro.

# gli scoiattoli



Prezzo  
di ciascun volume  
Lire 24.000



## Offerta A

"Le nostre erbe"

al prezzo speciale di lire **24.000** anziché lire ~~32.000~~

## Offerta B

Serie di quattro guide a scelta "gli scoiattoli"

al prezzo speciale di lire **64.000** anziché lire ~~96.000~~

## Offerta C

Il volume "Le nostre erbe" più quattro "scoiattoli" a scelta

al prezzo speciale di lire **96.000** anziché lire ~~128.000~~



### SPEDITEMI I SEGUENTI VOLUMI:

**Offerta A**

"Le nostre erbe"

**Offerta B**

Quattro volumi a scelta  
degli "scoiattoli" (indicati a lato)

**Offerta C**

"Le nostre erbe" più  
Quattro volumi a scelta  
degli "scoiattoli" (indicati a lato)

### gli scoiattoli

- Andar per rifugi e oltre volume 1
- Andar per rifugi e oltre volume 2
- Andar per rifugi e oltre volume 3
- Andar per rifugi e oltre volume 4
- 54 passeggiate con i bambini...
- 30 traversate a scavalco delle Alpi Orobie
- 33 escursioni scialpinistiche ad anello sulle Orobie
- 100 laghi in 22 escursioni sulle Orobie
- 38 itinerari in Lombardia per sci escursionismo
- 43 gite sciescursionistiche nelle Alpi centrali
- 50 escursioni ad anello nella bergamasca
- 32 itinerari ad anello sulle colline bergamasche
- 34 escursioni in mountain bike nella bergamasca
- 33 itinerari cicloturistici in Lombardia e dintorni
- 37 gite sciescursionistiche nelle valli bresciane

Cognome ..... Nome .....

Via ..... N. ....

C.a.p. .... Città ..... Prov. .... Tel. ....

- Pagherò in contanti al postino alla consegna dei volumi + £. 6.000 per spese postali
- Allego ricevuta di versamento su c.c.p. 11817244, intestato a edizioni junior - Bergamo

Spedire a:

edizioni junior srl, Via Pescaria 32, 24123 Bergamo, tel. 035/235361, fax 035/236322, e-mail edjunior@mediacom.it



9 maggio, domenica

### **PARCO DELLE GROANE**

**Alto Milanese**

Mountain Bike ed escursionistica

Direzione: Vito Vari

Partenza: ore 7,30 in pullman, per Cesate

Percorso: Cesate, Bosco delle Roveri, Solaro, Brolo Vill. del Sole, zona attrezzata Pik-Nik- Cesano Maderno, dove ci attenderà il pullman per il rientro previsto in serata.

Difficoltà: T

Dislivello: N.C.

Tempo totale: 8 ore circa, soste comprese

Pranzo al sacco

Attrezzatura: bicicletta

Apertura iscrizioni: martedì 27 aprile

Riunione pregita: giovedì 6 maggio

15/16 maggio, sabato e domenica

### **MONTE ORSARO (m. 1831) - MONTE MARMAGNA (m. 1852)**

**Appennino, alta Val Parma**

Direzione: F. Ubiali

*Sabato:* partenza ore 7 con mezzi propri, per Brescia, Fiorenzuola, Parma, Berceto, Passo di Sillara Lagdei.

Da Lagdei m. 1254 si prende la mulattiera della "Sassaia" N. 23A e si arriva in 1 ora al Lago Santo m. 1507 dove al Rifugio Mariotti, ci sistemereemo per la cena ed il pernottamento.

*Domenica:* partenza ore 7, dal Rifugio si sale al Monte Marmagna m. 1852 in ore 1,30, per cresta si prosegue verso il Monte Braiola m. 1821, indi Bocchetta dell'Orsaro, m. 1724 infine Monte Orsaro, m. 1831, dal quale si scende passando dalla Capanna Schiaffino, fino al Rifugio Mariotti, dove, dopo aver ritirato i bagagli, scenderemo a Lagdei per rientrare a Ponte S. Pietro con arrivo previsto verso le ore 21. (Pranzo di sabato e domenica al sacco)

Difficoltà: E

Dislivello: m. 800

Tempo totale: 1+5 ore

Cena e pernottamento: Rifugio

Attrezzatura: pedule e abbigliamento di media montagna, sacco lenzuolo, pila e tesserà C.A.I.

Apertura iscrizioni: martedì 13 aprile

Riunione pregita: giovedì 13 maggio

30 maggio, domenica

### **PRESOLANA OCCIDENTALE (m. 2521)**

**Alta Valle Seriana**

Direzione: A. Trovesi

Partenza: ore 7 con mezzi propri, per Bratto, Albergo Grotta m. 1260.

Si prende il sentiero dietro l'albergo e in 45' si giunge alla Casera Cassinelli m. 1568 poi si prosegue per un'altra ora e mezza per raggiungere la Grotta dei Pagani m. 2058 dove inizia la salita alpinistica (passaggio di 2°). Si giunge in Vetta m. 2521 per roccette in circa un'ora e mezza. Ritorno per il medesimo percorso.

Difficoltà: EE+PD

Dislivello: m. 1261

Tempo totale: ore 6,30

Pranzo al sacco

Attrezzatura: pedule e abbigliamento di media montagna

Apertura iscrizioni: martedì 18 maggio

Riunione pregita: giovedì 27 maggio

6 giugno, domenica

### **LA STRADA PRIULA**

**Da Albaredo al Passo S. Marco e ritorno**

Alta valle del Bitto

Direzione: A. Passerini

Partenza: ore 7 con mezzi propri, per Albaredo, Chiesa della Madonna delle Grazie m. 1157. Lasciate le macchine, si sale al dosso Chierico, m. 1166, indi, attraverso una bella pineta, si sale dolcemente al Vallone D'Orta m. 1710, per salire più decisamente al Passo S. Marco m. 1985.

Ritorno per il medesimo itinerario.

Difficoltà: E

Dislivello: m. 828

Tempo totale: 5 ore

Pranzo al sacco

Attrezzatura: pedule e abbigliamento di media montagna

Apertura iscrizioni: martedì 25 maggio

12/13 giugno, sabato e domenica

### **PIZZO CASSANDRA (m. 3226)**

**Gruppo del Disgrazia**

Direzione: G. Arzuffi, A. Perico

*Sabato:* partenza ore 13,30 con mezzi propri, per Chiareggio m. 1612. Salita in 1 ora alla Capanna Porro m. 1960.

*Domenica:* partenza ore 6, attraverso il Ghiacciaio del Ventina, si raggiunge il Passo, e quindi la Vetta m. 3226 in 4 ore. Ritorno al rifugio per lo stesso percorso. Rientro a Ponte S. Pietro per le ore 20 circa.

Difficoltà: F+Ghiacciaio

Dislivello: m. 348+1266

Tempo totale: 1+7 ore

Cena e pernottamento: Al Rifugio Porro.

Pranzo al sacco.

Attrezzatura: imbracatura, cordino, 2 moschettoni, ramponi, piccozza, pila, sacco lenzuolo, tesserà C.A.I., scarponi ramponabili, abbigliamento per alta montagna

Apertura iscrizioni: martedì 11 maggio

Riunione pregita: giovedì 10 giugno

20 giugno, domenica

### **MONTE LEGNONE (m. 2609)**

**Alta Valsassina - Val Varrone**

Direzione: A. Brembilla

Partenza: ore 6 con mezzi propri, per Roccoli dei Lorla m. 1463.

Si sale per ripido sentiero, passando dalla Porta dei Merli si prosegue fino al vecchio rifugio Legnone (Cà de legn) m. 2146 per salire rapidamente in Vetta m. 2609 ore 4. Ritorno dal medesimo sentiero.

Difficoltà: EE

Dislivello: m. 1146

Tempo totale: 7 ore

Pranzo al sacco

Attrezzatura: pedule e abbigliamento di media montagna

Apertura iscrizioni: martedì 8 giugno

26/27 giugno, sabato e domenica

### **PERIPLO delle TRE CIME di LAVAREDO (m. 2405)**

**Dolomiti di Cadore**

Direzione: A. Colombi, G. Marano

*Sabato:* partenza ore 7 in pullman, per Cortina, Misurina, Rif. Auronzo m. 2330. Cena e pernottamento.

*Domenica:* partenza ore 8, dal Rif. in direzione Nord fino al Rif. Locatelli m. 2405, da qui in direzione Est si completa il periplo al Rif. Auronzo in ore 3. Al ritorno, breve sosta a Bassano del Grappa. Rientro previsto a Ponte S. Pietro ore 20 circa.

Difficoltà: E

Dislivello: m. 300 circa

Tempo totale: 3 ore

Pranzo al sacco

Attrezzatura: pedule e abbigliamento di media montagna, sacco lenzuolo, pila, tesserà C.A.I.

Apertura iscrizioni: martedì 25 maggio

Riunione pregita: giovedì 24 giugno

4 luglio, domenica

### **PIZZO BADILE CAMUNO (m. 2435)**

**Valle Camonica**

Direzione: F. Cisana, S. Prezzati, V. Vari

Partenza: ore 6 con mezzi propri per Cimbergo m. 848. Lasciate le macchine si prende il sentiero che porta alle Baite di Volano m. 1391, indi si sale dal versante Nord-Est per la via normale, attrezzata fino alla Vetta m. 2435 in circa 5 ore. Ritorno per lo stesso sentiero.

Difficoltà: EEA

Dislivello: m. 1587

Tempo totale: 8 ore

Pranzo al sacco

Attrezzatura: imbracatura, casco, cordino, moschettoni, pedule e abbigliamento di media montagna.

Apertura iscrizioni: martedì 22 giugno

Posti disponibili: 20

Riunione pregita: giovedì 1 luglio

dal 10 al 12 luglio, da sabato a lunedì

### **BARRE DES ECRINS (m. 4101)**

**Delfinato (F)**

Direzione: Vito Vari

*Sabato:* partenza ore 5 con mezzi propri, per Briançon, Prè de Madame Carle m. 1874.

Lasciate le macchine si inizia la salita al Refuge des Ecrins m. 3170 in circa 5 ore.

*Domenica:* partenza ore 6, si sale lungo il versante Nord per giungere alla Vetta m. 4101 in circa 4 ore, si scende per altro itinerario a Prè de Madame Carle, pernottamento in tenda o sacco a pelo.

*Lunedì:* partenza ore 8 visita a Briançon, e zona Monginevro indi rientro a Ponte S.



Pietro in serata.  
Difficoltà: AD+GHIACCIAIO  
Dislivello: m. 1296+931  
Tempo totale: 5+8+2 ore  
Pranzo al sacco

Attrezzatura: corda, piccozza, ramponi, imbracatura, abbigliamento per alta montagna, carta d'identità, tessera C.A.I., sacco lenzuolo, sacco a pelo, tenda, pila. Cena e pernottamento al rifugio.

Apertura iscrizioni: venerdì 11 giugno  
Posti disponibili: 20

Riunione pregita: giovedì 8 luglio

Attenzione!!! Per effettuare questa gita è obbligatorio partecipare alla gita sul Badile Camuno che si effettuerà domenica 4 luglio (accordarsi con il capo gita)

---

11 luglio, domenica  
**MONTE AGA (m. 2720)**

**Alta Valle Brembana**

Direzione: A. Colombi, G. Marano

Partenza: ore 6 con mezzi propri, per Carona, Pagliari, Lago del Prato m. 1650.

Lasciate le macchine, si prende la mulattiera che, transitando dal Rif. F.lli Longo porta al Lago del Diavolo m. 2142 in un'ora e mezza. Si prosegue per il Passo di Cigola, continuando per roccette fino alla Vetta m. 2720 in circa 2 ore.

Difficoltà: EE

Dislivello: m. 1070

Tempo totale: 7 ore

Pranzo al sacco

Attrezzatura: pedule e abbigliamento di media montagna

Apertura iscrizioni: martedì 6 luglio

---

18 luglio, domenica  
**PIZZO CAMINO (m. 2491)**

**Valle di Scalve**

Direzione: G. Brugali

Partenza: ore 6 con mezzi propri per Schilpario m. 1124.

Dal piazzale Alpini si sale alla Malga Voia m. 1559, da qui il sentiero ci porta al passo della Cornabusa m. 1940 passando dalla Malga Alta di Voia m. 1777. Dal passo si prosegue verso sinistra attraversando, prima un ghiaione, poi ci si inerpica per un canalone fino a raggiungere una piccola sella poco prima della Vetta m. 2491, in circa 5 ore. Ritorno per il medesimo percorso.

Difficoltà: EE

Dislivello: m. 1367

Tempo totale: ore 8,30

Pranzo al sacco

Attrezzatura: pedule e abbigliamento di media montagna

Apertura iscrizioni: martedì 6 luglio

---

24/25 luglio, sabato e domenica  
**SIMILAUN (m. 3607)**

**Val Senales**

Direzione: F. Cisona, V. Vari

Sabato: partenza ore 7 con mezzi propri per Bolzano, Merano, Vernago m. 1700. Si

sale al Rif. Similaun m. 3016 in circa 3 ore. Cena e pernottamento al Rifugio.

Domenica: partenza ore 6, salita sul ghiacciaio e roccette fino alla Vetta m. 3607 in circa 3 ore.

Difficoltà: EEA+Ghiaccio

Dislivello: m. 1316+591

Tempo totale: 3+8 ore

Pranzo al sacco

Attrezzatura: imbracatura, piccozza, ramponi, cordino, moschettoni, abbigliamento per alta montagna, carta d'identità, pila, tessera C.A.I.

Apertura iscrizione: martedì 22 giugno

Posti disponibili: 15

Riunione pregita: giovedì 22 luglio

---

1 agosto, domenica  
**MONTE AVIOLO (m. 2881)**

**Valle Camonica**

Direzione: A. Ghezzi, G. Marano

Partenza: ore 6 con mezzi propri per Edolo Via Monte Colmo m. 1500.

Lasciate le macchine si prende una carra-reccia fino ai prati di Malga Pozzolo m. 1502, indi si sale per il bosco con il sentiero N. 34 sino ad arrivare alla morena tra il Monte Colmo e il Monte Piccolo. Qui inizia la parte più impegnativa e attrezzata, che attraverso creste e cengie, porta direttamente alla vetta m. 2881 in circa 4 ore. Si ritor-  
na per lo stesso sentiero.

Difficoltà: EEA

Dislivello: m. 1381

Tempo totale: 7 ore

Pranzo al sacco

Attrezzatura: imbracatura, cordino, moschettoni, casco, pedule e abbigliamento di media montagna.

Apertura iscrizioni: martedì 20 luglio

Posti disponibili: 25

Riunione pregita: Giovedì 29 luglio

---

7/8 agosto, sabato e domenica  
**DA FOPPOLO**

**a BERBENNO di VALTELLINA**

**Alta Val Brembana**

Direzione: A. Brembilla

Sabato: partenza ore 12 con mezzi pubblici per Foppolo m. 1506. Si sale per agevole sentiero al Lago delle Trote m. 2109, dove si monta il campo e si prepara la cena. Pernottamento in tenda.

Domenica: ore 6 sveglia e colazione, indi per sentiero pianeggiante si giunge al Passo di Dordona m. 2061 dove si imbecca la Val Madre che ci porterà dolcemente fino a Fusine in Valtellina.

Rientro in treno da Berbenno di Valtellina.

Difficoltà: E

Dislivello: m. 624

Tempo totale: 2+8 ore

Pranzo al sacco

Apertura iscrizioni: venerdì 16 luglio

Posti illimitati

Riunione pregita: giovedì 29 luglio

28/29 agosto, sabato e domenica

**MONTE PELMO (m. 3168)**

**Cadore**

Direzione: L. Burgoa, A. Brembilla

Sabato: partenza ore 12 con mezzi propri, per Val di Zoldo, Forcella di Staulanza m. 1773.

Per comodo sentiero si sale al Rif. Venezia m. 1946 in ore 2,30 circa. Cena e pernottamento.

Domenica ore 7:

*Percorso escursionistico:* Giro del Pelmo attraverso la Forcella Rossa, fino alla Forcella di Staulanza in 4-5 ore.

*Percorso alpinistico:* Si sale alla Cengia di Ball, si supera il Passo del Gatto, si entra nel Vallone e lo si rimonta sino a raggiungere il nevaio, superato il quale si accede direttamente alla Vetta m. 3168 in circa 5 ore.

*Escursionisti:*

Difficoltà: EE

Dislivello: N.C.

Tempo totale: 2+5 ore Pranzo al sacco

Attrezzatura: pedule, abbigliamento di media montagna, sacco lenzuolo, pila, tessera C.A.I.

*Alpinisti:*

Difficoltà: PD Ghiaccio Dislivello: mt.173+1222 Tempo totale: 2+8 ore

Pranzo al sacco

Attrezzatura: casco, imbracatura, moschettoni, cordino, corda, abbigliamento per alta montagna, sacco lenzuolo, pila, tessera C.A.I.

Apertura iscrizioni: martedì 27 luglio

Riunione pregita: giovedì 26 agosto

---

dal 4 al 6 settembre, da sabato a lunedì

**BOCCHETTE ALTE DI BRENTA**

**Gruppo di Brenta**

Direzione: A. Colombi, A. Perico

Sabato: partenza ore 6 con mezzi propri per Vallesinella m. 1513, lasciate le macchine, si sale in Val di Brenta fino al Rif. Tosa-Pedrotti m. 2439.

Domenica ore 7:

*Percorso A:* Dal Rif. Tosa si percorre il sentiero attrezzato delle Bocchette Alte di Brenta fino al Rif. Tukett m. 2271.

*Percorso B:* Dal Rif. Tosa si effettua la traversata bassa con il sentiero ORSI fino al Rif. Tukett.

*Lunedì ore 7:*

*Percorso A:* Dal Rifugio si risale alla Bocchetta di Tukett per il sentiero Benini si arriva al Passo Grostè, Rif. Graffer m. 2438 in ore 5,30, indi si scende a Vallesinella in circa un'ora e mezza.

*Percorso B:* Dal Rifugio si percorre il sentiero basso, fino al Rif. Graffer m. 2438 in circa 3 ore, indi si scende a Vallesinella in circa un'ora e mezza.

*Percorso A:*

Difficoltà: EEA

Dislivello: N.C.

Tempo totale: N.C. Pranzo al sacco

*Percorso B:*



Difficoltà: EE  
Dislivello: N.C.  
Tempo totale: N.C. Pranzo al sacco  
Attrezzatura: casco, cordino, moschettoni, imbracatura, ramponi, scarponi ramponabili, abbigliamento di media montagna, sacco lenzuolo, pila, tessera C.A.I.  
Apertura iscrizioni: martedì 6 luglio  
Posti disponibili: 25  
Riunione pregita: giovedì 2 settembre

---

12 settembre, domenica  
**FESTA SOCIALE AL LINZONE**  
Direzione: Commissione Attività Culturali e Feste Sociali  
Ore 11: S. Messa alla Croce (m. 1392) In memoria dei caduti della Montagna.  
Ore 12: Grande raduno (al solito posto, sopra Valcava zona ex skilift) a base di casunsei, costine codeghi, polenta, formaggio e vino buono.

---

19 settembre, domenica  
**SENTIERO DELLA PORTA**  
**Presolana orientale**  
Direzione: S. Rota  
Partenza: ore 6 con mezzi propri, per Colere m. 1013.  
Da Cabonera si sale fin quasi al Rif. Albani (in circa un'ora e mezza) dove si piega a sinistra per scendere sotto il Laghetto di Polzone (m. 1833) e iniziare la Via Ferrata che attraverso il Passo della Porta, m. 2275 ci conduce in Vetta al Monte Visolo, m. 2369 in circa tre ore e mezza.  
Il capogita si preoccuperà di lasciare nei pressi dell'albergo Grotta (zona in arrivo dopo la traversata) alcune macchine, in modo di poter recuperare quelle lasciate a Colere.  
Difficoltà: EEA  
Dislivello: m. 1356  
Tempo totale: ore 6,30  
Pranzo al sacco  
Attrezzatura: casco, imbracatura, cordino, moschettoni, pedule e abbigliamento di media montagna.  
Apertura iscrizioni: martedì 7 settembre  
Riunione pregita: giovedì 16 settembre

---

26 settembre, domenica  
**GITA AL MARE**  
**Riviera di Ponente**  
Direzione: S. Rota  
Seguirà programma dettagliato.

---

2/3 ottobre, sabato e domenica  
**MONTE PISANINO (m. 1945) - PIZZO D'UCCELLO Alpi Apuane**  
Direzione: F. Ubiali, G. Marano  
*Sabato:* partenza ore 6,30 con mezzi propri per Brescia, Fiorenzuola, Parma, Aulla, Rometta, Gassano, Casola, Minucciano, Rif. Donegani m. 1150. Cena e pernottamento.  
Sistemati i bagagli al Rif. si sale con comodo sentiero attraversando una cava di marmo, fino alla Foce di Giovo m. 1500 in circa 1 ore. Si prosegue a destra per incominciare a

salire più decisamente per roccette fino alla Vetta m. 1781 in circa 45'. Si rientra al rifugio per lo stesso percorso in ore 1,30.  
*Domenica:* partenza ore 7 per gli Zucchi di Cardeto m. 1450 in ore 1,30. Si prosegue per la Foce dell'Altare m. 1750 in 1 ora, per arrivare alla Vetta m. 1945 lungo il Canale delle Rose in circa 1 ore. Si ritorna al Rifugio per il medesimo percorso in circa un'ora e mezza.  
Rientro a Ponte S. Pietro verso le ore 21.  
Difficoltà: E-EE  
Dislivello: m. 631+850  
Tempo totale: ore 3,15+7  
Pranzo al sacco  
Attrezzatura: pedule e abbigliamento di media montagna, sacco lenzuolo, pila, tessera C.A.I.  
Apertura iscrizioni: martedì 31 agosto  
Posti disponibili: 25  
Riunione pregita: giovedì 30 settembre

---

10 ottobre, domenica  
**CIMA CAPI (m. 950)**  
**Lago di Garda**  
Direzione: A. Perico, A. Colombi  
Partenza: ore 6 in pullman per Riva del Garda m. 78. Si sale con ripido sentiero, fino all'inizio del tratto attrezzato, che porta direttamente alla Cima Capi m. 950 in due ore e mezza.  
Difficoltà: EEA  
Dislivello: m. 872  
Tempo totale: 4 ore  
Pranzo al sacco  
Attrezzatura: casco, imbracatura, cordino, moschettoni, pedule e abbigliamento leggero.  
Apertura iscrizioni: venerdì 17 settembre

---

16/17 ottobre, sabato e domenica  
**PIZZO RECASTELLO (m. 2886)**  
**Alta Valle Seriana**  
Direzione: G. Marano, E. Alborghetti  
*Sabato:* partenza ore 14 con mezzi propri per Valbondione m. 900. Si sale al Rif. Curò in ore 2,30. Cena e pernottamento al rifugio.  
*Domenica:* partenza ore 7, salita lungo la Valcerviera, indi per il versante Sud-Est parzialmente attrezzato, si arriva in Vetta m. 2886 in circa 3 ore e mezza. Ritorno per il medesimo percorso.  
Difficoltà: EE  
Dislivello: m. 1015+971  
Tempo totale: ore 2,30+7,30  
Pranzo al sacco  
Attrezzatura: pedule e attrezzatura per alta montagna, cordino, moschettoni, sacco lenzuolo, pila, tessera C.A.I.  
Apertura iscrizioni: mercoledì 15 settembre

---

24 ottobre, domenica  
**BOBBIO - VALTREBBIA**  
**Appennino Piacentino**  
Direzione: F. Ubiali  
Partenza: ore 7 in pullman per Piacenza, Bobbio, Marsaglia m. 320.  
Si percorre un sentiero in leggera salita,

fino a Brugnello m. 345 (40') si prosegue costeggiando dall'alto il fiume Trebbia fino a Bobbio m. 270 in ore 3.  
Ore 13 pranzo in locale caratteristico, con squisitezze enogastronomiche della Valle.  
Ore 16 giro nel borgo antico di Bobbio con visita alla Cattedrale, alla Basilicata di S. Colombano e al Castello dei Malaspina.  
Rientro previsto a Ponte S. Pietro verso le ore 21.  
Difficoltà: T  
Dislivello: N.C.  
Pranzo: Seguirà dettagliato menù  
Attrezzatura: pedule e abbigliamento da trekking leggero. Stomaco allenato.  
Apertura iscrizioni: martedì 5 ottobre  
Posti limitati dalla capienza del ristorante (120)

---

31 ottobre, domenica  
**CASTAGNATA**  
**Centro La Proposta**  
Direzione: Commissione Attività Culturali e Feste Sociali  
Dalle ore 14 alle ore 19, caldarroste, dolci, vino e chiacchiere in compagnia.  
INGRESSO LIBERO PER SOCI E SIMPATIZZANTI

---

**TREKKINGS '99**  
dal 25 aprile al 1° maggio, da domenica a sabato  
**ATTRAVERSO L'ISOLA D'ELBA**  
**Arcipelago Toscano**  
Trekking di maggio  
Direzione: F. Ubiali  
*Domenica:* partenza ore e mezzi da definire per Piombino. Si prosegue in aliscafo per Cavo dove si giungerà nel pomeriggio: Sistemazione in Hotel con trattamento di mezza pensione.

*Lunedì:* da Cavo a Porto Azzurro in 7 ore, dislivello m. 776, Km. 20, pranzo al sacco.  
*Martedì:* da P. Azz. a Marina di Campo in 8 ore, disliv. m. 780, Km. 25, pranzo al sacco.  
*Mercoledì:* da M. di Campo a Fetovaia in 7 ore, disliv. m. 695, Km. 19, pranzo al sacco.  
*Giovedì:* da Fetovaia al Poggio in 9 ore, disliv. 1542, Km. 17,5, pranzo al sacco.  
*Venerdì:* Dal Poggio a Pomonte in 6 ore, disliv. m. 595, Km. 15,6, pranzo al sacco.  
*Sabato:* partenza ore .... in autobus, per Portoferraio, indi in traghetto per Piombino, rientro previsto in serata a Ponte S. Pietro con mezzi da definire.  
Nota: i bagagli di viaggio, saranno trasportati a cura dell'agenzia, da Piombino a Pomonte (sede dell'ultima tappa). Tutto il resto dovrà essere contenuto (e trasportato) nello zaino dei partecipanti.  
Difficoltà: E  
Alloggi: ogni tappa si concluderà in Hotel a 2 e 3 stelle con trattamento di mezza pensione, in camere doppie o triple con servizi.



Tutti i pranzi di mezzogiorno saranno consumati al sacco con mezzi propri. In ogni posto tappa si potrà fare rifornimento di viveri e bevande per la tappa successiva.

Apertura iscrizioni: martedì 2 febbraio

Posti disponibili: 30

Riunione pregita: giovedì 22 aprile

dal 23 al 29 maggio, da domenica a sabato

## LES CALANQUES

### Costa Marsigliese

Direzione: A. Perico

*Domenica:* partenza ore 7 con mezzi propri, per Milano, Genova, Ventimiglia, Nizza, Aubagne, Cassis. Sistemazione all'Hotel Cassitel per pernottamento. Cena e prima colazione in zona.

Parcheggio auto nel luogo dove finirà il trekking.

*Lunedì:* partenza ore 7 in pullman per Marsiglia (località La Madrague de Montredon). Partenza del trekking, pomeriggio arrivo alla Calanque de Sormiou cena all'hotel CHATILLON pernottamento all'aperto in sacco a pelo.

*Martedì:* partenza ore 7 per Morgiou con sosta alla Calanque de la Triperie per la colazione al sacco. Nel pomeriggio arrivo alla Calanque de Margiou o de Sugiton, cena e pernottamento all'aperto con mezzi propri.

*Mercoledì:* partenza ore 7 per la valle de la Grande Candelle e proseguimento attraverso le Falaises du Devenson per la Calanque d'En Vau, dove ci sistememo per la cena ed il pernottamento all'aperto con mezzi propri.

*Giovedì:* partenza ore 7 per Cassis dove termina il trekking, e riprenderemo le auto per spostarci in Italia a Pigna, Rif. F. Allavena al Colle della Melosa m. 1540. Cena e pernottamento.

*Venerdì:* ore 7 escursione al Monte Toraggio m. 1973. Cena e pernottamento al rifugio.

*Sabato:* ore 7 rientro con eventuale sosta pranzo in posto da definire. Arrivo a Ponte S. Pietro in serata.

Difficoltà: E

Attrezzatura: pedule, abbigliamento da trekking leggero, imbracatura, cordino, moschettoni, pila con batterie di ricambio, tessera C.A.I., carta d'identità, sacco a pelo.

Apertura iscrizioni: martedì 23 febbraio

Posti disponibili: 30

Riunione pregita: giovedì 20 maggio

dall'11 al 18 luglio, da domenica a domenica

## DOLOMITI '99

### Dal Lago di Braies al Civetta

Direzione: S. Prezatti

*Domenica:* partenza da Ponte S. Pietro per Lago di Braies m. 1495, salita al Rif. Biella m. 2345 con possibilità di salire alla Croda di Becco m. 2810. Cena e pernottamento al Rifugio.

*Lunedì:* ore 7 dal Rif. Biella passando dal Rif. Senes e dal Rif. Pederù, al Rif. Fanes.

Cena e pernottamento.

*Martedì:* ore 7 dal Rif. Fanes attraverso la Forcella del Lago, si arriva al Rif. M. Lagazuoi, (cena e pernottamento) con possibilità di percorrere la ferrata Tomaselli sulla parete Sud della cima di Fanes.

*Mercoledì:* ore 7 giro ad anello con ritorno al Rif. Lagazuoi, passando dalla galleria del Castelletto, per la ferrata Lipella, la Tofana di Roces. Cena e pernottamento al rif. Lagazuoi.

*Giovedì:* ore 7 dal Rif. Lagazuoi al Rif. Nuvolau, attraverso la galleria e la cengia Martini sul M. Lagazuoi. Cena e pernottamento al Rif. Nuvolau.

*Venerdì:* ore 7 dal Rif. Nuvolau al Rif. Città di Fiume, attraverso il Rif. 5 Torri e la Croda da Lago.

Cena e pernottamento al Rif. Città di Fiume.

*Sabato:* ore 7 dal Rif. Città di Fiume al Rif. Sonnino al Coldai, alla Civetta. Cena e pernottamento al Rif. Sonnino.

*Domenica:* ore 6 dal Rif. Sonnino per il sentiero Tivàn all'attacco della ferrata degli Alleghesi, discesa per la via normale, sino al Rifugio, indi discesa fino ad Alleghes dove termina il trekking. Rientro a Ponte S. Pietro in serata.

Difficoltà: EEA

Dislivello: N.C.

Tempo totale: N.C.

Pranzi al sacco

Attrezzatura: imbracatura, cordino, moschettoni, casco, pedule e abbigliamento per alta montagna, sacco lenzuolo, pila, tessera C.A.I.

Apertura iscrizioni: venerdì 2 aprile

Posti disponibili: 30

Riunione pregita: giovedì 8 luglio

dal 2 al 6 agosto, da lunedì a venerdì

## QUATTRO CIME NELLE OROBIE

### Dall'Arera al Redorta in Libertà

Direzione: F. Ubiali

*Lunedì:* partenza da Ponte S. Pietro con mezzi pubblici, per Zambra Alta m. 1100. Salita al pizzo Arera m. 2512, discesa al Passo Branchino m. 1821, Baite di Mezzeno m. 1501, Passo di Mezzeno m. 2142 e Rif. Laghi Gemelli m. 1968. Cena e pernottamento.

*Martedì:* partenza ore 7, salita al pizzo Becco m. 2507, discesa al Passo d'Aviasco m. 2289, salita al Monte Cabianca m. 2601, discesa al Lago dei Curiosi, Rif. F.lli Calvi m. 2035. Cena e pernottamento.

*Mercoledì:* partenza ore 7, per il Passo di Valsecca m. 2496, traversata Pizzo Diavolino m. 2810, Diavolo di Tenda m. 2914, Rif. F.lli Longo. Cena e pernottamento.

*Giovedì:* partenza ore 7, tappa di trasferimento al Rif. Brunone m. 2295. Cena e pernottamento.

*Venerdì:* partenza ore 7, salita al Pizzo Redorta, discesa a Valbondione attraverso il sentiero basso, indi rientro a Ponte S. Pietro con mezzi pubblici.

Difficoltà: EE+PD

Dislivello: (a consuntivo)

Tempo totale: (a consuntivo)

Pranzi al sacco

Attrezzatura: pedule e abbigliamento di media montagna, cordino, 2 moschettoni, corda, ramponi, piccozza, sacco lenzuolo, pila, tessera C.A.I.

Apertura iscrizioni: martedì 4 maggio

Posti disponibili: 10

Riunione pregita: giovedì 29 luglio

## PALESTRA DI ARRAMPICATA

Ricordiamo a soci e simpatizzanti che la palestra di arrampicata è aperta tutti i MARTEDÌ e GIOVEDÌ dalle ore 20 alle ore 23.

### Dal 1° Ottobre al 31 Maggio

Tutti coloro che desiderano movimentare le lunghe serate invernali, sono invitati in palestra.

Troveranno un ambiente, sano, allegro, e soci disponibili a rendere gradevole e sicuro l'approccio con le pareti verticali.



**TREKKING ALPINISMO**

**PALESTRA**

**MARE CAMPEGGIO:**

***CARRARA***

***SPORT***

***e ..... tempo libero***

**VASTO ASSORTIMENTO:**

**PRESE ARRAMPICATA**

**Carrara Sport** via Roma 33, Nembro (Bg) - tel. e fax 035.520880

**SABATO ORARIO CONTINUATO**



## GITE

28 marzo, domenica

**MONTE ZUCCO (m. 1232)**

Direzione: L. Locatelli, A. Valoti

Da S. Antonio Abbandonato (m. 987)

Difficoltà: Escursionismo Facile

11 aprile, domenica

**MONTE TORREZZO (m. 1378)**

Direzione: R. Pasinetti

Da Valmaggione (m. 370)

Difficoltà: Escursionismo Facile

25 aprile, domenica

**CIMA GREM (m. 2049)**

Direzione: L. Locatelli, O. Belotti

Da Gorno (m. 710)

Difficoltà: Escursionismo Medio

.... Maggio

**GARA SOCIALE DI SCIALPINISMO "TROFEO JENKY"**

Località e data da destinarsi

A cura della Commissione Trofeo Jenky

23 maggio, domenica

**GITA CULTURALE**

Mantova - Sabbioneta

30 maggio, domenica

**FESTA DELLA PALESTRA DI ROCCIA**Direzione: M. Finazzi, G. Carrara, M. Luzzi  
Arrampicate e Aggiornamento tecnico

6 giugno, domenica

**GROTTA DEI PAGANI (PRESOLANA) (m. 2165)**

Direzione: A. Flaccadori

Dal Passo della Presolana (m. 1297)

Difficoltà: Escursionismo Facile

13 giugno, domenica

**PIZZO STRINATO (m. 2836)**

Direzione: F. Mocci, M. Brembati, L. Madaschi

Da Valbondione (m. 970)

Difficoltà: Alpinismo Facile

20 giugno, domenica

**RIFUGIO GNUTTI (m. 2166)**

Direzione: A. Flaccadori

Dal Ponte del Guat (m. 1540)

Difficoltà: Escursionismo Medio

26/27 giugno, sabato e domenica

**HOHSANDHORN/PUNTA del SABBIONE (m. 3128)**

Direzione: L. Madaschi, F. Mocci, M. Brembati

Da Morasco (m. 1743), al rifugio "Claudio e Bruno" (m. 2710)

Difficoltà: Alpinismo Facile, *Sabato pomeriggio esercitazione di ghiacciaio*

4 luglio, domenica

**LAGO DI COCA (m. 2108)**

Direzione: A. Flaccadori

Da Valbondione (m. 950)

Difficoltà: Escursionismo Medio

10/11 luglio, sabato e domenica

**HOCHFELER/GRAN PILASTRO (m. 3509)**

Direzione: M. Brembati, A. Bassi, L. Dognini

Da S. Giacomo di Vizzate (Alto Adige) (m. 1445), al rifugio Hochfeiler Hutte (m. 2665)

Difficoltà: Alpinismo medio, *Sabato pomeriggio esercitazione di orientamento*

24/25 luglio, sabato e domenica

**DOM de MISCHABEL (m. 4545)**

Direzione: G. Carrara, M. Finazzi, L. Madaschi, G.L. Terzi

Da Randa (Svizzera) (m. 1439), al Rifugio Dom Hutte (m. 2928)

Difficoltà: Alpinismo Difficile (PD)

Possibilità di raggiungere Randa in treno via Bergamo-Milano-Visp.

Partenza da Bergamo Venerdì 23, pernottamento a Randa.

Ritorno: partenza da Randa Lunedì 26, rientro a Bergamo in serata.

*La gita, di notevole impegno, richiede, per svolgersi in sicurezza, un'adeguata preparazione fisica e tecnica. Le gite alpinistiche in calendario sono le occasioni ideali per migliorare l'una e l'altra. Perciò sarebbe auspicabile che tutti coloro che intendono iscriversi a questa, partecipino ad almeno una delle precedenti.*

4/5 settembre, sabato e domenica

**RODA di VAEL (Catinaccio) (m. 2806)**Direzione: L. Locatelli, C. Rizzi, M. Brembati  
Dal Rif. Fronza (m. 2237) per due itinerari, ferrata ed escursione.

Programmi dettagliati in sede.

Difficoltà: Alpinismo Medio

18/19 settembre, sabato e domenica

**CIMA CASTELLO (m. 3378)**

Direzione: M. Finazzi, L. Dognini, R. Manzoni

Dal Rifugio Allievi, (m. 2385) (Val di Mello)

Difficoltà: Alpinismo Medio

.... Ottobre

**CASTAGNATA**

Località e data da destinarsi

## ESTRATTO DEL REGOLAMENTO

Tutti, soci e non soci, possono partecipare alle gite.

Le prenotazioni si ricevono presso la sede C.A.I. in via Mazzini n. 13: apertura il Martedì e il Venerdì dalle 20,30 alle 22,30.

I partecipanti: (cognome/nome/data di nascita) stipulano la polizza infortuni cumulativa obbligatoria, mediante il versamento delle sottosegnate quote giornaliere:

Soci L. 3.000

Non Soci L. 4.000

Nessun diritto al rimborso per mancata adesione.

Si rammenta: in caso d'intervento del Soccorso Alpino, i non soci, partecipanti alle gite, non sono assicurati e devono farsi carico delle relative spese d'intervento.

Per i non soci è prevista una polizza assicurativa che copre i rischi derivanti dall'intervento di squadre di soccorso. Per maggiori chiarimenti rivolgersi in Sede.

Per i minori viene richiesta l'autorizzazione scritta, firmata dai genitori. È preferibile l'accompagnamento.

La Direzione ha facoltà di modificare o di revocare le gite in programma per causa di mutate condizioni atmosferiche, qualora non esistano condizioni di sicurezza.

Tramite locandine, esposte in tempo utile, ogni gita verrà compiutamente descritta indicando: i materiali, gli orari, località di partenza, tempi di percorrenza.

Per ulteriori informazioni rivolgersi:

In Sede: Tel. 0360/44.93.97

Renzo Pasinetti: Tel. 035/94.04.03



## GITE

9 maggio, domenica

**ARRAMPICATA in CORNAGERA**

A cura del gruppo istruttori di alpinismo della Sottosezione, dimostrazioni di arrampicata in Cornagera. Saranno presenti Istruttori nazionali e regionali.

12 giugno, sabato

**MONTE FERRANTE (m. 2427)**

Direzione: E. Zanotti e G. Bosio

Partenza dalla Valzurio (Baite del Moschel) per il Passo Scagnello e proseguimento per la cima.

Tempo di salita: 3,30 ore

Difficoltà: EF

26 giugno, sabato

**MONTE MADONNINO (m. 2560)**

Direzione: E. Zanotti e G. Bosio

Partenza da Valgoglio per il Rif. Cernello e proseguimento per la vetta.

Tempo di salita: 4 ore

Difficoltà: EF

9/10 luglio, venerdì e sabato

**MONTE CASTORE (m. 4221)**

Direzione: E. Zanotti e G. Bosio

*Venerdì:* partenza per Gressoney e salita al Rif. Sella. Pernottamento.

*Sabato:* salita alla vetta.

Tempo di salita: sabato 3/4 ore - domenica 2/3 ore

Gita di alta montagna.

Attrezzatura: abbigliamento alta montagna, piccozza, ramponi e imbraco.

Chiusura iscrizioni: 20 giugno 1999

17/18 luglio, sabato e domenica

**MONTE CIVETTA (m. 3220)**

Direzione: Q. Stefani e G.P. Guerini

*Sabato:* partenza da Gandino per Alleghe e salita al Rif. Coldai. Pernottamento.

*Domenica:* salita alla vetta.

Gita alpinistica che richiede un buon allenamento e sicurezza su roccia.

Attrezzatura: abbigliamento alta montagna, casco e imbraco.

Chiusura iscrizioni: 20 giugno 1999

24/25 luglio, sabato e domenica

**PIZZO BERNINA (m. 4050)**

Direzione: T. Perani, D. Servalli e G.L. Ruggeri

*Sabato:* partenza da Gandino per Frascia e salita al Rif. Marco e Rosa. Pernottamento.

*Domenica:* salita alla vetta.

Tempo di salita: sabato 4/5 ore - domenica 3 ore;

Gita alpinistica di alta montagna che richie-

de buon allenamento e pratica su ghiaccio.

Attrezzatura: abbigliamento alta montagna, piccozza, ramponi, casco e imbraco.

Chiusura iscrizioni: 2 luglio 1999

agosto

**TREKKING SULLE ALPI OROBICHE VALTELLINESI**

Direzione: E. Zanotti e E. Redondi

Date e programmi da definire - 3/4 giorni.

5 settembre, domenica

**CIMA di LAGOSCURO (m. 3240)**

Sentiero dei Fiori

Direzione: A. Castelli e G. Spampatti

Partenza da Gandino per il Passo Tonale, salita in funivia al Passo Monticelli e inizio percorso verso la vetta. Discesa per il ghiacciaio.

Tempo totale: 5,30 ore

Gita di media montagna con tratti attrezzati.

Attrezzatura: abbigliamento alta montagna, casco e imbraco.

17/18 settembre, venerdì e sabato

**COOP di BREGUZZO (m. 2997)**

Direzione: F. Drera, Q. Stefani e G. P. Guerini

*Sabato:* partenza per Breguzzo (Trento) e salita al Rif. Trivena. Pernottamento.

*Domenica:* salita alla vetta.

Gita di media montagna.

9 ottobre, sabato

**GITA di CHIUSURA AL RIF. OLMO**

Direzione: E. Zanotti e G. Bosio

Gita facile a carattere familiare.

**LE GITE DEL MERCOLEDÌ (Gruppo la E.G.I.A.)**

28 aprile: Monte Guglielmo m. 1948

12 maggio: Monte Visolo m. 2369

26 maggio: Monte Cadelle per il Passo del porcaile

2 giugno: Rif. Bozzi e Laghi di Ercavallo

16 giugno: Gita attorno al grande Abete Monte Verrobio

30 giugno: Rif. Longo Monte Aga m. 2720

14 luglio: Grigna Meridionale (via Cecilia)

21 luglio: Pizzo del Becco (via ferrata)

1 settembre: Rif. Curò-Rif. Coca

8 settembre: Cimon della Bagozza

22 settembre: Zuccone dei Campelli

13 ottobre: Cima di Leten m. 2095

20 ottobre: Monte Cancervo m. 1835

**ALTRE ATTIVITÀ**

20 giugno: Festa al tribulino dalla Guazza

12 settembre: Festa alla Croce di Corno in collaborazione con il Gruppo Alpini

3 ottobre: Raduno intervallare alla Capanna Ilaria

24 ottobre: Pranzo sociale

5 novembre: Serata di proiezioni





## GITE

6 giugno, domenica

**VALZURIO M. FERRANTE**

Direzione: Tiziano Gotti (Tel. 035/543648) e Maurizio Vitali (Tel. 035/571669)

Da Valzurio si imbecca una comoda mulattiera che subito entra nel bosco, si prosegue sino ad arrivare alle Baite di Moschel da qui si continua lungo un sentiero segnalato che porta in alto, poi verso destra, sino a raggiungere il Passo di Scagnello (m. 2080).

Giunti al Passo, si biforca verso sinistra lungo un panoramico sentiero che porta in vetta al M. Ferrante (m. 2427).

Dislivello: m. 1600

Tempo di salita: 4 ore

Difficoltà: EF

Attrezzatura: da Trekking

Orario di partenza: da destinarsi

Mezzo di trasporto: mezzi propri

Iscrizioni: in Sede entro il 4 giugno 1999

27 giugno, domenica

**PIZZO SCALINO****Valmalenco**

Direzione: Ernesto Ghilardi (Tel. 035/573341) e G. Luca Falgari (Tel. 035/543661)

Partenza da Villa D'Almè destinazione Campo Moro, da qui ci si incammina verso il Rifugio Cristina in ore 1,30.

Seguendo la traccia, si prosegue verso la panoramica vetta del Pizzo Scalino. Ritorno da medesimo itinerario.

Dislivello: m. 2600

Tempo di salita: 4,30 ore

Attrezzatura: piccozza, ramponi, imbraco, cordini e moschettoni

Orario di partenza: da destinarsi

Mezzo di trasporto: mezzi propri

Iscrizioni: in Sede entro il 18 giugno 1999

4 luglio, domenica

**S.MESSA al PASSO SAN MARCO**

Celebrazione S. Messa a Cima Villa

10/11 luglio, sabato e domenica

**M. MONVISO (m. 3841)****Pian Del Re**

Direzione: Pierangelo Scotti (Tel. 035/545191) e Maurizio Bonetti (Tel. 035/501726)

Sabato: partenza con destinazione Pian del Re (m. 2020), da qui si sale al Rif. Quintino Sella (m. 2640). Pernottamento.

Domenica: salita in Vetta per sentiero giudicato facile ma non banale se non in ottime condizioni. Ritorno da medesimo itinerario.

Dislivello: 1° giorno m. 620 - 2° giorno m. 1200

Tempo di salita: 1° giorno 2,30 ore - 2° giorno 5 ore

Difficoltà: ED

Attrezzatura: imbraco, cordini, moschettoni e pila frontale

Orario di partenza: da destinarsi

Mezzo di trasporto: mezzi propri

Iscrizioni: in Sede entro il 25 giugno 1999

24/25 luglio, sabato e domenica

**M. ADAMELLO (m. 3539)****Saviore dell'Adamello**

Direzione: Ivan Capelli (Tel. 035/639859) e Roberto Locatelli (Tel. 0345/92013)

Sabato: dopo aver lasciato le auto a Saviore, si prosegue a piedi lungo il sentiero n. 14 oltrepassando i laghi di Macesso e di Salarno sino ad arrivare al Rif. P. Prudenzi (m. 2245). Pernottamento.

Domenica: ci si incammina verso la Morena frontale di un nevaio risalendola sino ad arrivare al Passo di Salarno (m. 3169); poi seguendo le piste sul vasto Pian di neve, si giunge alla meravigliosa vetta del M. Adamello. Ritorno per medesimo itinerario.

Dislivello: 1° giorno m. 800 - 2° giorno m. 1300

Tempo di salita: 1° giorno 2 ore - 2° giorno 4 ore

Difficoltà: ED

Attrezzatura: piccozza, ramponi, frontale, imbraco, moschettoni e cordini

Orario di partenza: da destinarsi

Mezzo di trasporto: mezzi propri

Iscrizioni: in Sede entro il 9 luglio 1999

5 settembre, domenica

**M. CABIANCA****Carona**

Direzione: Roberto Locatelli (Tel. 0345/92013) e Alberto Torri (Tel. 035/573892)

Dopo aver lasciato le auto a Carona ci si incammina in direzione del Rif. Calvi, si prosegue verso la Tacca dei curiosi e da qui per cresta si giunge sulla Cima Cabianca (m. 2601).

Dislivello: m. 1500

Tempo di salita: 4 ore

Difficoltà: EM

Attrezzatura: da trekking

Orario di partenza: da destinarsi

Mezzo di trasporto: mezzi propri

Iscrizioni: in Sede entro il 27 agosto 1999

19 settembre, domenica

**PARCO DI PANEVEGGIO / PALE DI SAN MARTINO****Pian dei Casoni**

Direzione: Alberto Torri (Tel. 035/573892) e Martino Ferrari (Tel. 035/572423)

Lasciato il pullman in località Pian dei

Casoni (m. 1650) ci si incammina verso la Val Venegia, percorrendo una comoda rotabile chiusa al traffico. Lasciando sul nostro cammino le Malghe Venegia e Venegiotta (ottimi punti di ristoro), si giunge ad un vasto pianoro ai piedi del Cimon della Pala, che per la sua forma slanciata si è conquistata l'appellativo di "Cervino delle Dolomiti" poi per comodi tornanti si guadagna quota fino a giungere alla Baita Segantini (m. 2174) da dove si può godere il magnifico panorama sul grandioso gruppo delle Pale di San Martino. Si scende in direzione del Rif. Capanna Cervino e in pochi minuti si giunge al Passo Rolle dove il pullman ci riporterà a casa.

Dislivello: m. 500

Tempo di salita: 2,30 ore

Difficoltà: EF

Attrezzatura: da trekking

Orario di partenza: ore 5

Mezzo di trasporto: pullman

Iscrizioni: in Sede entro l'8 settembre 1999

3 ottobre, domenica

**LAGO DI GARDA (SENTIERO DELLA PACE)****Riva del Garda**

Direzione: Andrea Rocchetti (Tel. 035/543870) e Claudio Lussana (Tel. 035/544282)

Lasciato il pullman a Riva del Garda (m. 300) ci si incammina verso il sentiero della Pace N.402 si prosegue per Campigolo (m. 1690) altezza max che si raggiunge, da qui si scende a Mezzolago (m. 674) località situata sul Lago di Ledro dove poi ci aspetterà il pullman.

Dislivello: m. 1400

Tempo di salita: 3,30 ore

Difficoltà: EF

Attrezzatura: da trekking

Orario di partenza: da destinarsi

Mezzo di trasporto: pullman

Iscrizioni: in Sede entro il 24 settembre 1999



**PROGRAMMA ESTIVO**

La Scuola per l'estate 1999, valutato il buon andamento complessivo dei precedenti corsi, ha ritenuto opportuno proporre l'effettuazione dei corsi alpinismo di base (ALPINISMO "CLASSICO") e di arrampicata (ROCCIA) nei mesi di Maggio e Giugno. Per chiarezza i due corsi sono indirizzati a:

**CORSO ALPINISMO "CLASSICO" (A1)**

Per principianti o per quanti trovano piena soddisfazione nella partecipazione a gite di alpinismo. Argomenti basilari: tecnica di salita e discesa, flora, fauna, pronto soccorso, allenamento, valutazioni condizioni percorso, meteorologia, i primi rudimenti sulle manovre di corda, topografia, primi passi su roccia e ghiaccio.

**CORSO ADATTO A CHI VUOLE MUOVERE I PRIMI PASSI IN MONTAGNA IN SICUREZZA.**

**CORSO ROCCIA (AR1)**

Verrà svolto in ambiente di media montagna. È indicato per chi ha intenzione di iniziare o continuare questa attività in un ambiente alpino in piena sicurezza.

Argomenti basilari: tecnica di arrampicata, scelta e logica di percorso, pericoli oggettivi, tecniche di protezione, progressione su roccia, scelta e organizzazione di una uscita, avvicinamento e ritorno, autosoccorso, allenamento, alimentazione e materiali.

**CORSO ADATTO A COLORO CHE VOGLIONO ARRAMPICARE IN PIENA SICUREZZA IN AMBIENTE DI MONTAGNA.**

**ORGANICO DELLA SCUOLA**

La Scuola è gestita da un Direttivo composto da due rappresentanti per ogni Sottosezione o Sezione facente parte più tutti gli Istruttori Nazionali di Alpinismo e di Scialpinismo.

Le Sottosezioni e Sezioni sono:

- CAI Albino
- CAI Alzano Lombardo
- CAI Gazzaniga
- CAI Leffe
- CAI Valgandino
- CAI Trescore
- Sez. CAI Romano di Lombardia
- Sez. CAI Clusone

Presidente della Scuola: Francesco Baitelli  
Direttore della Scuola: Massimo Carrara (I.N.S.A.)  
Direttore settore Alpinismo: Marco Luzzi (I.A.)

Direttore settore Scialpinismo: Livio Ferraris (I.S.A.)  
Segretari della Scuola: Ivano Merelli e Emilio Amodeo

**ISTRUTTORI**

**ISTRUTTORI NAZIONALI ALPINISMO**

Roberto Fenili

**ISTRUTTORI NAZIONALI SCIALPINISMO**

Massimo Carrara, Giuseppe Capitano, Fabrizio Zucca

**ISTRUTTORI REGIONALI ALPINISMO**

Luigi Baratelli, Giuseppe Carrara, Adriano Canova, Livio Ferraris, Marco Luzzi, Fabio Marchesi, Alessandro Ruggeri

**ISTRUTTORI REGIONALI SCIALPINISMO**

Alessandro Benzoni, Roberto Benzoni, Martino Cattaneo, Luciano Cavalli, Livio Ferraris, Luigi Maffei, Giovanni Noris Chiorda, Claudio Panna, Gian Battista Perani, Alessandro Proserpi, Mauro Tiozzo, Antonio Visini.

**ISTRUTTORI SEZIONALI DI ALPINISMO E DI SCIALPINISMO**

Alberto Albertini, Emilio Amodeo, Fabrizio Anesa, Francesco Baitelli, Fulvio Bellavita, Alessandro Belotti, Nello Birolini, Mafalda Bortolotti, Alfio Brugnoli, Romano Cabianca, Luigi Canova, Giuseppe Caroli, Aurelio Carrara, Adriano Ceruti, Stefano Codazzi, Ferruccio Drera, Eugenio Engel, Ettore Gallizioli, Emanuele Gasparini, Silvio Ghilardini, Pamela Guerinoni, Giampaolo Imberti, Luigi Lovati, Stefano Luponi, Luca Merla, Monica Mori, Giovanni Nodari, Fiorenzo Paganessi, Mauro Pezzerà, Eleonora Piccinali, Pasquale Pirotta, Valentino Poli, Luca Ricci, Luca Ruggeri, Mauro Savoldelli, GianMose Scandella, Ennio Signori, Quirino Stefani, Ferruccio Testa, Emilio Tiraboschi, Giorgio Tiraboschi, Silene Tomasini, Vittorio Ubbiali, Fiorenzo Ubelli, Luca Vincenti, Adriano Zambaldo. Gli istruttori, in base al numero di iscritti e alle preferenze personali, partecipano a uno dei due corsi.

**PREMESSE INIZIALI**

Visto il carattere di previsione di questo depliant e considerando la libera determinazione degli istruttori delle modalità di effettuazione del corso, qui si daranno delle indi-

cazioni di massima, meglio specificate con locandine e depliant a cura della Scuola.

I corsi si svolgeranno nel mese di Maggio e Giugno con un ritrovo per le lezioni teoriche in una sera della settimana seguita alla domenica o al sabato e domenica da uscite pratiche inerenti agli argomenti discussi in "teoria". È ovvia la necessità a far seguire le lezioni pratiche a quelle teoriche quindi a non mancare né all'una né all'altra in quanto "corpo unico". Solitamente le lezioni teoriche vengono tenute in una delle Sottosezioni facenti parte della Scuola; ci rendiamo conto che questo spesso ha determinato dei disagi, ma con le montagne non sono tutte uguali allo stesso modo le realtà dove operiamo sono diverse ed è interessante cercare di conoscerle per potere, al limite, scegliere con più cognizione di causa. Le lezioni pratiche invece vengono effettuate sui terreni che più sono indicati per svolgere gli argomenti in programma. È ovvio quindi che spesso le località vengano variate in funzione delle condizioni del terreno e/o meteo. In merito alla quota di iscrizione essa non contempla le spese di trasporto e degli eventuali pernottamenti in modo che ognuno possa gestire la cosa come meglio gli piace (mangiare al sacco, pernottamento in tendina, ecc.)  
Di seguito alcune indicazioni generali sugli argomenti trattati nei vari corsi:

**CORSO ALPINISMO "CLASSICO"**

**LEZIONI TEORICHE:**

Dal 20 maggio alle 20,45 presso l'Auditorium della Biblioteca Civica di Gazzaniga con il seguente calendario:

- giovedì 20 maggio: Presentazione del corso, materiali ed abbigliamento;
- giovedì 27 maggio: Catena di sicurezza;
- giovedì 03 giugno: Pericoli in montagna;
- giovedì 10 giugno: Alimentazione e pronto soccorso;
- giovedì 17 giugno: Preparazione di una gita;
- giovedì 24: giugnovOrientamento.

**LEZIONI PRATICHE:**

- domenica 30 maggio: Cornagiera - Escursione, nodi e nozioni di arrampicata;
- domenica 06 giugn: Alben (BG);
- sabato 12 giugno
- domenica 13 giugno: Dolomiti, torri del Falzarego;
- sabato 19 giugno
- domenica 20 giugno: Rif. Porro (SO) ghiacciaio del Ventina, tecniche di ghiaccio;



sabato 26 giugno

domenica 27 giugno: Care Alto (BS)  
Orientamento e salita di una cima.

#### EQUIPAGGIAMENTO INDIVIDUALE:

Durante la prima lezione teorica verranno dati dei suggerimenti per l'acquisto del materiale; di conseguenza non acquistateli anzitempo.

#### SONO INDISPENSABILI:

- uno zaino da montagna;
- un paio di scarponi adatti all'alpinismo con suola tipo Vibram;
- un cordino di diametro di 11 mm. e lungo 6-7 m.;
- un cordino di diametro di 8 mm. e lungo 6 m.;
- n. 2 moschettoni a ghiera a base larga;
- n. 3 moschettoni trapezoidali;
- n. 1 dissipatore;
- casco obbligatorio;
- imbracatura alta o combinata; *possibilità di prestito*
- n. 1 piccozza; *in quantità limitate*
- un paio di ramponi; *presso la scuola*

#### PER INFORMAZIONI RIVOLGERSI:

Ivano Merelli tel. lavoro 0338/7702210 oppure 0335/5777156  
Mafalda Bortolotti tel. lavoro 035/731692 oppure 035/718901

## CORSO ROCCIA

#### LEZIONI TEORICHE:

Dal 25 maggio alle 21.00 presso la palestra di arrampicata artificiale presso le **Scuole Medie di Comenduno (Albino)** con il seguente calendario:

martedì 25 maggio: Presentazione del corso, materiali ed abbigliamento;  
martedì 01 giugno: Catena di sicurezza;  
martedì 08 giugno: Storia alpinismo;  
martedì 15 giugno: Ambiente e tecniche di sopravvivenza;  
martedì 22 giugno: Pronto soccorso.

#### LEZIONI PRATICHE:

sabato 29 maggio: Cornagiera - Prove di cadute;  
domenica 30 maggio: Zucco Angelone (LC) - nozioni di arrampicata;  
domenica 06 giugno: Presolana (BG);  
sabato 12 giugno  
domenica 13 giugno: Dolomiti, torri del Falzarego;  
domenica 20 giugno: Albigna (CH) - arrampicata su granito;  
sabato 26 giugno  
domenica 27 giugno: Corni di Salarno (BS).

#### NOTA BENE:

Ritiro degli Istruttori (con gnocco e salame) domenica 16 maggio 1999 alla Pietra di Bismantova.

#### EQUIPAGGIAMENTO INDIVIDUALE:

Durante la prima lezione teorica verranno dati dei suggerimenti per l'acquisto del materiale; di conseguenza non acquistateli anzitempo.

#### SONO INDISPENSABILI:

- uno zaino da montagna;
- un paio di scarpette o ballerine d'arrampicata;
- un cordino di diametro di 8/9 mm. e lungo 3 m.;
- n. 2 cordini diametro 7 mm. e lunghi 1,5 m.;
- n. 2 moschettoni a ghiera a base larga;
- n. 2 coppie o preparati;

- n. 1 discensore;
- casco obbligatorio;
- imbracatura;
- un paio di pedule o scarponi per alpinismo per gli avvicinamenti.

#### PER INFORMAZIONI RIVOLGERSI:

Fabio Marchesi tel. 0339/4327382 oppure 035/714331  
Luca Ricci tel. 0347/79463464 oppure 035/691462

## MODALITA' PER L'ISCRIZIONE

Le iscrizioni si ricevono presso la sede (Biblioteca civica di Gazzaniga in via Mazzini) e presso le sedi delle sottosezioni e sezioni che compongono la scuola e/o presso i vari responsabili indicati sulle locandine o sui depliant.

Sono ammessi ai corsi allievi di ambo i sessi che abbiano compiuto il 15<sup>esimo</sup> anno di età (per i minori serve l'autorizzazione di entrambi i genitori) fino ad esaurimento posti.

CORSO ALPINISMO "CLASSICO" M A X  
25 POSTIA LIRE 200.000  
CORSO ROCCIA rapp. all./ist. 1/1 M A X  
12 POSTIA LIRE 220.000

#### DOCUMENTI NECESSARI:

Certificato di sana e robusta costituzione - Domanda di iscrizione *compilata in ogni sua parte* e firmata - n. 1 foto tessera - Versamento della quota di iscrizione.

Il programma dettagliato con modulo d'iscrizione, Direttori dei corsi, ecc. sarà distribuito ad Aprile a cura della Scuola.

Scuole  
e corsi

OROBICA

**Sede:** Via S. Carlo n. 32 - 24016 San Pellegrino Terme (Bergamo)

La Scuola è composta da:

#### SEZIONE CAI ALTA VALLE BREMBANA

Piazzale Stazione Autolinee - Piazza Brembana

Apertura sede: venerdì ore 21 - Tel./Fax 0345-82244

#### SOTTOSEZIONE CAI OLTRE IL COLLE

Via Funivia, 22 - Oltre il Colle

Apertura sede: mercoledì e sabato Ore 21

#### SOTTOSEZIONE CAI VALLE IMAGNA

Via Personeni, 36b - S. Omobono Imagna

Apertura sede: martedì e giovedì Ore 21

#### SOTTOSEZIONE CAI VILLA D'ALMÈ

Via Mazzini, 8 - Villa D'Almè  
Apertura sede: mercoledì Ore 21

#### SOTTOSEZIONE CAI ZOGNO

Via Umberto I, 12 - Zogno

Apertura sede: martedì e venerdì Ore 21

**La sede della Scuola è aperta il giovedì dalle ore 21**

*Responsabile sede:*

Badini Valeria - Tel. 0345-21613

#### ORGANICO DELLA SCUOLA

*Direttore:* Enzo Ronzoni INSA

*Vice direttori:* Antonello Salvi ISA, Demetrio Ricci INA

*Segretario:* Giorgio Mazzocchi

*Tesoriere:* Vittorio Milesi

*Istruttori nazionali:* Angelo Panza INA  
INSA, Demetrio Ricci INA, Enzo Ronzoni INSA

*Istruttori Regionali:* IA ISA

Andrea Rocchetti, Antonello Salvi, Domenico Giupponi, Enrico Mamoli, Fabio Capelli, Giacomo Volpi, Ivan Capelli, Marco Tiraboschi.

*Istruttori Sezionali:* Bruna Allievi, Giovanni Barcella, Paolo Begnis, Ernesto Beltramelli, Maurizio Bonetti, Daniele Calegari, Patrizia Capelli, Nadia Carminati, G. Camillo Frosio R., Edoardo Pirola, Alex Regazzoni, Stefano Rho, Mario Salvi, Mauro Scanzi, Mario Scolari, Ercole Vitali, Tullio Vitali.



## REGOLAMENTO CORSI (A1) E (AR1)

1. Sono ammessi allievi di entrambi i sessi, (soci CAI) di età superiore a 16 anni. Gli allievi di età inferiore ai 18 anni, dovranno presentare l'autorizzazione di entrambi i genitori o di chi ne fa le veci.

2. Il Direttore del corso ha la facoltà di non ammettere o di escludere durante lo svolgimento del corso gli elementi non ritenuti idonei o di cui giudicasse non opportuna la partecipazione al corso.

3. I moduli d'iscrizione ai corsi sono disponibili presso le sedi delle sottosezioni e presso la Scuola stessa; vanno compilati e firmati, allegando: **2 foto tessera, certificato medico d'idoneità alla pratica sportiva non agonistica e tessera CAI in regola con il tesseramento.**

4. Le lezioni teoriche si svolgeranno di giovedì presso la sede della Scuola alle ore 20.30 ad eccezione di quelle che si terranno di sabato in rifugio.

**N.B.** Il numero delle lezioni teoriche potrebbe essere aumentato in funzione delle esigenze didattiche; in questo caso verranno stabiliti di comune accordo i giorni designati.

5. Per motivi tecnici organizzativi il programma dei corsi potrà subire variazioni a discrezione della Direzione.

### 6. Corso di roccia (AR1)

Per l'ammissione al corso è necessario avere frequentato un precedente corso di alpinismo di base (A1) o possedere una discreta esperienza alpinistica (allegare curriculum dell'attività svolta) e una **buona preparazione psico-fisica.**

7. Le iscrizioni sono aperte fino a Giovedì 22 aprile, giorno di apertura dei corsi.

8. **La mancata partecipazione a due lezioni pratiche, comporta il non rilascio dell'attestato di frequenza.**

### TRASFERIMENTI

Si prevede l'impiego dei mezzi propri ma non si esclude che in funzione del numero di partecipanti o di altre necessità organizzative si possa far ricorso al pullman.

### MATERIALE TECNICO

Si consiglia di non acquistarlo prima di giovedì 22 aprile dove, durante la presentazione del corso, si parlerà del materiale obbligatorio.

**N.B.** *I materiali devono essere omologati UIAA o CE.*

## 9° CORSO DI ALPINISMO DI BASE (A1)

**Direttore:** Giacomo Volpi IA

È organizzato per fornire a coloro che desiderano avvicinarsi all'alpinismo le nozioni basilari ed indispensabili per poter affronta-

re preparati e coscienti le difficoltà della montagna, in sicurezza.

**Posti disponibili:** 20

**Quota d'iscrizione:** L. 200.000

La quota d'iscrizione da diritto a:

- copertura assicurativa
- uso materiale alpinistico della scuola
- attestato di frequenza
- dispensa tecnica

**N.B.** *I materiali devono essere omologati UIAA o CE.*

### CALENDARIO DELLE LEZIONI

**Giovedì 22/4:** Presentazione corso - Materiali

**Giovedì 29/4:** Tutela Ambiente Montano

**Giovedì 06/5:** Movimento

**\*\*Sabato 08/5:** Lezione pratica su movimento

**Domenica 09/5:** e nodi

**Giovedì 13/5:** Storia dell'alpinismo

**Sabato 15/5:** Progressione cordata + sosta

**Giovedì 20/5:** Meteorologia

**\*\*Sabato 22/5:** Progressione in ambiente alpino

**Domenica 23/5:** (roccia) in Valchiusella

**Giovedì 27/5:** Orientamento + ghiaccio e ghiacciai

**Domenica 30/5:** Impostazione e movimento su neve

**Giovedì 03/6:** Primo soccorso e attivazione S.A.

**Sabato 05/6:** Progressione in ambiente alpino

**Domenica 06/6:** (ghiaccio) in Marmolada

**Giovedì 10/6:** Chiusura corso

**\*\* I Sabati così contrassegnati si intendono dalle ore 13.**

## 9° CORSO DI ROCCIA (AR1)

**Direttore:** Demetrio Ricci INA

È organizzato per coloro che intendono approfondire e migliorare la propria tecnica di progressione su roccia.

**Posti disponibili:** 10

**Quota d'iscrizione:** L. 220.000

La quota d'iscrizione da diritto a:

- copertura assicurativa
- uso materiale alpinistico della scuola
- attestato di frequenza
- dispensa tecnica

**N.B.** *I materiali devono essere omologati UIAA o CE.*

### CALENDARIO DELLE LEZIONI

**Giovedì 22/4:** Presentazione corso - Materiali

**Giovedì 29/4:** Tutela Ambiente Montano

**Giovedì 06/5:** Movimento

**\*\* Sabato 08/5:** Ripasso nodi e legature

**Giovedì 13/5:** Storia dell'alpinismo

**\*\* Sabato 15/5:** Prova del copertone, manovre

**Domenica 16/5:** Salita su roccia

**Giovedì 20/5:** Meteorologia

**Giovedì 27/5:** Catena di sicurezza

**Sabato 29/5:** Salite su granito in

**Domenica 30/5:** Val Masino

**Giovedì 03/6:** Primo soccorso e attivazione S.A.

**Sabato 05/06:** Dolomiti, manovre in falesia

**Domenica 06/06:** Dolomiti, arrampicata in parete

**Giovedì 10/6:** Chiusura corso

**\*\* I Sabati così contrassegnati si intendono dalle ore 13.**





### CA' SAN MARCO E LA STRADA PRIULA

Il 10 novembre 1998 avevo inviato all'attenzione dell'Amministrazione Provinciale di Bergamo, proprietaria di Cà San Marco in Alta Val Brembana, una lettera con la quale esprimevo i miei complimenti per i lavori di ristrutturazione eseguiti in questi due ultimi anni, lavori che hanno ridato allo storico edificio un aspetto rispettoso dell'edificio stesso e della natura in cui è inserito, tangibile segno della grande sensibilità dimostrata da parte dei progettisti e dei curatori del lavoro.

Allo stesso tempo comunicavo che un tratto della vecchia Strada Priula che da Ca' San Marco conduce al Passo è in cattive condizioni: infatti, a circa 10/15 minuti da Ca' San Marco, un tratto di non più di trenta metri, prima che la mulattiera raggiunga i ruderi di una casermetta della Linea Cadorna risalente alla prima Guerra

Mondiale, è completamente rovinato con l'acciottolato che rende difficoltoso il passaggio. A mio avviso basterebbero pochi giorni di lavoro per ripristinarlo a regola d'arte e ridare quindi alla Strada Priula quell'aspetto e quei valori che i vecchi costruttori, sotto le insegne di San Marco, seppero dare a quest'opera che ormai, a oltre quattrocento anni, dimostra il loro grande ingegno e competenza tecnica.

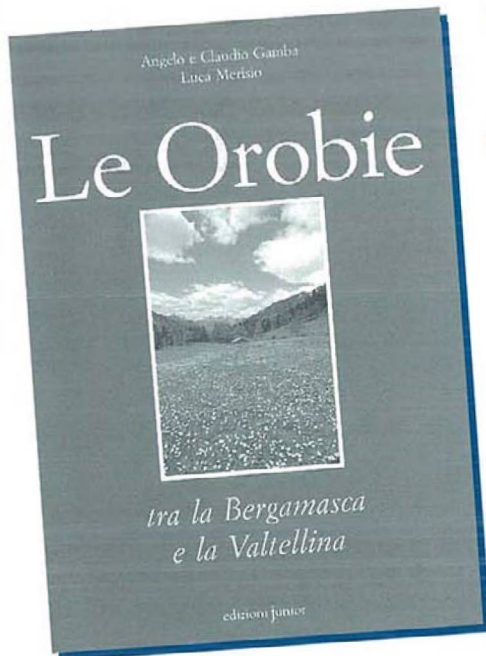
Come mi aspettavo e com'è costume ormai di tutte le Amministrazioni Pubbliche, non ho ricevuto risposta alcuna, per cui mi rivolgo alle pagine del nostro Notiziario per portare all'attenzione pubblica il problema che, anche se in sé non è eccessivamente grave, è tuttavia un segno di rispetto e di attenzione che dobbiamo a tutte le opere del passato e che costituiscono preziosi documenti della nostra storia.

Ora la stampa cittadina, in data 29 novembre 1998, ha dato notizia che la Regione Lombardia, "ha stanziato un miliardo e 50

milioni per interventi su bivacchi, rifugi, sentieri e iniziative di carattere educativo", di questa somma 176,8 milioni sono stati assegnati alle comunità Montane della Provincia di Bergamo. Non sarebbe possibile approfittare di tali somme per eseguire quei lavori sulla Strada Priula di cui si è detto più sopra? Potrebbe il nostro Consiglio farsi parte diligente presso gli enti pubblici interessati al fine di programmare e portare a termine un lavoro che ridarebbe il giusto riconoscimento ad una importante opera viaria che nel '500, attraversando le Alpi Orobie, rappresentò un fatto relevantissimo anche sul piano internazionale, stante i rapporti che la Repubblica di Venezia intratteneva con i Grigioni e con il centro Europa? Grato per l'attenzione porgo i più cordiali saluti.

Angelo Gamba

Angelo e Claudio Gamba, Luca Merisio



# Le Orobie

**PREZZO SPECIALE DI  
LIRE 30.000**

- Pagine 148
- Formato 21x29,7
- Illustrato con centinaia di foto a colori
- Rilegato con sovracoperta a colori plastificata

edizioni junior, via Pescaria 32, 24123 Bergamo, tel. 035/235361, fax 035/236322, e-mail edjunior@mediacom.it

Nome ..... Cognome .....

Indirizzo .....

Speditemi n. .... copie "Le Orobie" a lire 30.000

Totale .....

Pagherò in contanti al postino alla consegna dei volumi + 6.000 per spese di spedizione



## CONSIGLIO DEL 15 DICEMBRE 1998

**Presenti:** Calvi, Albrici, Malanchini, Rosa, Carisconi, Agazzi, Calderoli, Frosio, Galliani, Ghezzi, Improta, Tosetti, Valoti, Maffi.

**Per le Sottosezioni:** Colombi, Maestrini, Roggeri

### Nuova Sede

Il Consiglio Comunale di Bergamo ha dato parere favorevole alla nostra osservazione sul Nuovo Piano Regolatore circa l'area su cui dovrebbe essere edificata la nostra nuova Sede. La Commissione Nuova Sede intende avviare le pratiche per la delibera e per le variazioni al progetto iniziale, ossia:

- chiedere la concessione edilizia;
  - proseguire il rapporto con lo stesso studio professionale che ha steso il progetto;
  - definire le modalità per la richiesta del progetto (due fasi di lavoro: una prima fase per gli uffici, la seconda per la palestra);
- Per quanto concerne la palestra, Silvio Calvi informa della opportunità di richiesta di permessi comunali per un eventuale utilizzo da parte di altri gruppi sportivi e di accedere a finanziamenti del Credito Sportivo. Infine, per un maggior coinvolgimento dei Soci del Sodalizio, si potrà tener conto di proposte e contributi al progetto provenienti dai Consiglieri o da Soci.

### Relazione sull'Assemblea dei Delegati del 29/11/1998

Sono stati nominati gli Organi Tecnici Provinciali lombardi che erano in scadenza e tutti i candidati proposti sono stati eletti. Ci sono stati interventi sulle ipotesi di nuova struttura del C.A.I. Centrale, che verranno presentate all'Assemblea dei Delegati del prossimo anno a l'Aquila. In questo ambito è stato posto anche il problema se il C.A.I. è un ente costituito da Sezioni o invece è una Associazione di persone, di Soci.

Al Convegno era presente il Presidente Generale del C.A.I., Gabriele Bianchi, che nel suo intervento ha affermato che nella ristrutturazione del C.A.I. si potrebbe considerare di dare maggiore importanza e poteri ai Convegni regionali.

Ha invitato poi tutti i presidenti di Sezione a presenziare alla inaugurazione della nuova Sede Centrale che avverrà nel prossimo mese di febbraio 1999.

Nell'intervento che ha interessato il Parco dell'Adamello, è emerso che Italia Nostra vorrebbe trasformare quel Parco da Regionale a Nazionale, ma è stato sottolineato che la cosa sarebbe possibile solo

con il consenso di tutti i Sindaci dei paesi che insistono sul territorio interessato.

Il prossimo Convegno di primavera verrà tenuto probabilmente a Bovegno, in Val Trompia.

### Relazione sull'esito del concorso-appalto del Rifugio Albani: designazione del nuovo rifugista

Per il concorso per la gestione del Rifugio Albani, diverse persone hanno chiesto informazioni e ritirato la modulistica, ma sono poi giunte in Sede solo cinque domande ufficiali.

L'apposita commissione, vagliate le domande, ha invitato in Sede per un colloquio i tre candidati che presentavano i migliori requisiti.

Uno di questi ha però rinunciato spontaneamente; sono stati pertanto convocati e valutati i restanti due concorrenti e di questi la Commissione alla unanimità ha indicato Massimo Bendotti di Colere il candidato con i migliori requisiti per assumere la gestione del Rifugio Albani.

È stata stesa una relazione che evidenzia di quali attrezzature proprie il gestore uscente ha dotato il rifugio; attrezzature che potrebbero essere acquisite dalla Sezione ad incremento del suo patrimonio mobiliare e immobiliare.

Il Consiglio alla unanimità approva il verbale della Commissione e delibera di assegnare a Massimo Bendotti la nuova gestione del Rifugio Albani, delegando il Presidente pro tempore, Silvio Calvi, ad assolvere a tutte le formalità necessarie per il passaggio di gestione del rifugio e la sottoscrizione del contratto di affittanza d'azienda col nuovo gestore.

### Ratifica componenti della Commissione Alpinismo Giovanile

La Commissione Alpinismo Giovanile, rinnovata in alcuni componenti, risulta essere così composta:

-Tosetti A., Presidente; Ottolini G., Vice Presidente; Donghi G., Segretario; Adovasio M., Aponte A., Avanzolini M., Benigna A., Brivio D., Gaini M., Gatti M., Locati M., Milani M., Santoro B., Santoro J., Sempio A.; Consiglieri.

Il Consiglio approva e ratifica la nuova composizione della Commissione.

### Comunicazioni del Comitato di Presidenza

- Domenica 13 dicembre si è tenuto l'incontro conclusivo, a pranzo, di coloro che hanno partecipato o collaborato alla iniziativa pro-Umbria della Commissione per l'Impegno Sociale.

- Il 14 dicembre scorso è stata organizzata da "Bergamo Iniziative", che ha in Agostino

Da Polenza il suo animatore che sta coinvolgendo tutti, una riunione avente come obiettivo la valorizzazione della montagna.

La nostra Sezione ha inviato a questa Organizzazione, che per conto della Regione Lombardia coordina le richieste di contributo e finanziamento per iniziative rivolte a quello scopo (Legge n. 10 per lo sviluppo della montagna), una richiesta di contributo per i lavori da effettuare nei suoi rifugi.

- La S.I.F.A.S. ha chiesto di avere in concessione l'uso del locale sito al Trincerone (sopra il Passo dello Stelvio), dove è alloggiato il serbatoio del gasolio per il Livrio, ormai non più utilizzato. La stessa Società si è dichiarata disponibile a bonificare il locale a sue spese.

Da parte del C.A.I. Bergamo non ci sono preclusioni alla concessione, ma intende cautelarsi con l'inserimento nel contratto della clausola di revoca in caso di nostra necessità del locale.

Il Consiglio è d'accordo su questa trattativa nei termini sopra esposti.

- Il Comune di Rovetta ha presentato il suo Nuovo Piano Regolatore nel quale ha inserito il demanio sciabile della Valle Seriana. Il progetto è consultabile presso il Municipio di Rovetta e si potranno presentare osservazioni sino al 9 febbraio 1999.

Albrici informa che la Sottosezione di Brignano, dopo due Assemblee straordinarie, ha costituito il nuovo Direttivo della Sottosezione.

### Comunicazioni dei Referenti di Commissione

Alberto Tosetti, Presidente della Commissione Alpinismo Giovanile, comunica che il Socio Benigna Alessandro è stato nominato "Accompagnatore di Alpinismo Giovanile".

### Varie ed eventuali

Silvio Calvi comunica che, per la stampa dell'annuario 1998, la scelta è caduta, per molteplici ragioni, sulla Poligrafiche Bolis.

## CONSIGLIO DEL 19 GENNAIO 1999

**Presenti:** Calvi, Albrici, Malanchini, Rosa, Carisconi, Agazzi, Frosio, Galliani, Ghezzi, Improta, Tosetti, Valoti, Villa, Maffi.

**Per le Sottosezioni:** Colombi, Maestrini, Past Presidents: Fretti

**Invitati:** Fusar Imperatore Augusto, Presidente Gruppo Soci Anziani;



## **Incontro con il "Gruppo Soci Anziani" - (Rel. Fusar I. Augusto)**

Il Sig. Fusar chiede al Consiglio che sull'Annuario sezionale vengano pubblicate le foto dei soci defunti, oltre all'articolo di commemorazione. A tal proposito alcuni consiglieri ricordano che la decisione di non pubblicare le foto è stata a suo tempo presa dal Consiglio.

Il Gruppo Soci Anziani nel corso del 1998 ha organizzato 13 gite, quattro delle quali di più giorni, che hanno contato complessivamente 490 partecipanti.

Il Raduno Regionale dei gruppi dei Soci anziani si è tenuto quest'anno a Monte Isola, organizzato dalla Sezione di Brescia, al quale hanno partecipato 51 nostri Soci.

Il 26 Marzo si è riunita l'Assemblea del Gruppo che ha eletto i nuovi consiglieri i quali, nella successiva riunione, hanno provveduto alla nomina delle cariche sociali, così distribuite:

Presidente: Fusar Imperatore Augusto;

Vice Presidente: Longo Antonio;

Segretario: Maramai Domenico;

Consiglieri: Locati Aldo, Cortesi Lilianna, Sonzogni Giandomenico, Ceribelli Teresa (sostituita poi da Bertazzoli Angelo in conseguenza delle dimissioni presentate il 21 aprile).

Nel mese di novembre sono stati organizzati due incontri in Sede per la visione delle videocassette registrate durante le gite svolte durante l'anno; hanno organizzato a Zambla Alta la S. Messa in ricordo dei Soci defunti, alla quale ha fatto seguito il tradizionale pranzo presso un ristorante locale.

In dicembre, infine, i Soci del Gruppo si sono incontrati, sempre in Sede, per lo scambio degli auguri natalizi.

L'attività del gruppo è autofinanziata, anche se per precauzione, in sede di presentazione di bilancio preventivo, viene richiesto un contributo, peraltro mai utilizzato.

## **Nomina della Commissione Elettorale**

Il Presidente Silvio Calvi informa che a marzo scadranno per compiuto triennio i Consiglieri Giandomenico Frosio, Gaspare Improta, Mina Maffi, Giampaolo Rosa, che sono rieleleggibili; scade anche, e non è rieleleggibile, Sandro Calderoli.

Scadono anche i rappresentanti delle Sottosezioni, da rieleggere secondo modalità che dipenderanno dalla ratifica del nuovo Statuto da parte del Consiglio centrale del CAI.

La Commissione Elettorale dovrà quindi provvedere, dopo gli opportuni sondaggi e contatti personali, a presentare una lista di nomi da proporre per il nuovo Consiglio.

Dopo alcuni brevi interventi e precisazioni, il Consiglio designa a far parte della Commissione Elettorale Alberto Corti, Sandro Calderoli, Mario Meli, Nino Calegari e Antonio Salvi.

## **Quote Sociali 1999 a carico delle Sottosezioni**

Anche per quest'anno il Comitato di Presidenza propone di confermare il criterio di calcolo degli importi relativi alle quote sociali che le Sottosezioni dovranno versare alla Sezione comprendente l'importo da corrispondere alla Sede Centrale e il 10% dell'intera quota sociale (escluso il contributo pro-rifugi) e il contributo pro-rifugi stesso).

Il Consiglio approva alla unanimità quanto proposto dal Comitato di Presidenza.

## **Incarico di progettazione nuova Sede**

Con riferimento a quanto già comunicato al Consiglio nella seduta del 15/12/98 dalla Commissione Nuova Sede, si ratificano le proposte della Commissione e la si invita a procedere, sottoponendo di volta in volta al Consiglio le eventuali delibere da assumere.

## **Iniziativa per la collaborazione col**

### **Comune di Bergamo per l'organizzazione e l'allestimento della mostra "I culti preistorici nelle Alpi"**

Il Civico Museo Archeologico del Comune di Bergamo ha in progetto di allestire nel periodo settembre/novembre una mostra sul "Culto nella preistoria nelle Alpi", costituita da reperti archeologici emersi nel corso di vari scavi effettuati nelle Alpi, che è già stata allestita presso altre sedi con la collaborazione di vari Musei locali e con il patrocinio di Arge Alp. La mostra è itinerante e sarà esposta a Bolzano e, dopo Bergamo, in Canton Ticino, senza altre esposizioni in Italia.

Le risorse finanziarie del Comune previste nel bilancio 1999 non consentono la copertura totale delle spese, che peraltro comprendono oneri notevoli per la presenza di personale nei locali espositivi.

Silvio Calvi propone una collaborazione del C.A.I. Bergamo all'organizzazione della mostra. Il Consiglio, ritenendo valida e positiva l'iniziativa che sposa appieno le finalità dell'associazione, ritiene opportuna tale collaborazione del C.A.I. all'organizzazione della mostra e dà mandato al Presidente Silvio Calvi di prendere gli opportuni contatti con il Comune e il Museo Archeologico, avvalendosi della collaborazione di Lino Galliani e, per quanto Le sarà possibile, di Itala Ghezzi.

## **Appalto per nuova gestione del Rifugio Albani: comunicazioni e delibere**

Il 15 dicembre scorso il Consiglio ha ratificato l'esito del concorso per la gestione del Rifugio Albani, assegnando la gestione al Sig. Massimo Bendotti.

Dopo quella data ci sono stati alcuni incontri anche in sede, l'ultimo dei quali il 23 dicembre u.s. con esito apparentemente positivo per la trattativa fra rifugista entrante e rifugista uscente, per i beni di quest'ultimo installati presso il rifugio.

Successivamente sono stati manifestati ripensamenti da parte del nuovo rifugista ed è stato fissato un incontro fra le parti presso la sede, con la presenza anche di Albrici; in quella occasione, a sorpresa, il sig. Bendotti ha comunicato l'intenzione di rinunciare al contratto.

Nei prossimi giorni, in attesa della conferma definitiva della rinuncia, saranno verificate le varie problematiche da risolvere, eventualmente anche con un contratto temporaneo al precedente gestore.

Il Consiglio delega al Presidente la ricerca di trovare soluzioni ottimali per la continuità d'esercizio, da sottoporre poi all'approvazione del Consiglio stesso.

## **Comunicazioni del Comitato di Presidenza**

- Claudio Malanchini e Maria Tacchini sono stati nominati rispettivamente Coordinatore e Segretario della Commissione Regionale T.A.M..

- Il 16 gennaio scorso ha partecipato all'Assemblea della Sottosezione Alta Valle Seriana.

- Malanchini comunica che il C.A.I. Bergamo è stato invitato telefonicamente alla riunione che le Associazioni Ambientaliste hanno organizzato per lunedì 25 gennaio p.v., per valutare eventuali osservazioni alla variante del Piano Regolatore di Rovetta, e lui intende parteciparvi.

## **Comunicazioni dei referenti di Commissione**

- Itala Ghezzi comunica di avere copia delle norme del PRG di Rovetta relative al demanio sciabile della Valzurio; date le caratteristiche di quel territorio, è possibile che il C.A.I. ponga delle osservazioni allo stesso P.R.G..

## **CONSIGLIO DEL 2 FEBBRAIO 1999**

**Presenti:** Calvi, Albrici, Malanchini, Rosa, Agazzi, Calderoli, Frosio, Ghezzi, Tosetti, Valoti, Maffi

**Per le Sottosezioni:** Colombi, Roggeri;

**Revisori dei Conti:** Iachelini

**Past President:** Fretti,

## **Comunicazioni del Comitato di Presidenza**

- Il Consiglio Centrale del C.A.I. ha approvato il nuovo Statuto della Sezione.

- È pervenuta comunicazione formale della rinuncia di Massimo Bendotti alla gestione del Rifugio Albani, cui era stato designato dal Consiglio.

La Sezione ha preso atto e risposto con lettera, inviata per conoscenza anche alle persone ed agli enti cui il Bendotti ha inviato la sua comunicazione.

Per non avere interruzioni nell'apertura del



rifugio, saranno presi contatti con il rifugista uscente, per un'eventuale prosecuzione temporanea del contratto.

#### **Organizzazione e funzionamento della segreteria:**

Dal mese di luglio 1998 il personale di segreteria è stato invitato a segnare su apposite schede gli impegni di lavoro inerenti alle diverse attività della Sezione. Il Comitato di Presidenza, sulla base delle risultanze dell'indagine effettuata, propone al Consiglio l'assunzione di Monica Annoni, il cui contratto a tempo definito è terminato. Il Consiglio, dopo aver esaminato le suddette schede e sentiti gli aspetti e le ragioni per le quali viene proposta tale assunzione a tempo indeterminato, alla unanimità la approva.

#### **Osservazioni al Piano Regolatore Generale del Comune di Rovetta**

Viene distribuito ai Consiglieri un fascicolo riportante la bozza dell'osservazione al P.R.G. che il C.A.I. di Bergamo intende presentare al Comune di Rovetta.

Il testo si riferisce ad osservazioni inerenti l'istituzione di una zona per attrezzatura sciistica in alta Valzurio che si concludono con le seguenti richieste:

"1. che l'area suddetta venga inserita nella variante di PRG come zona agro-silvo-pastorale;

2. che venga riconosciuta con apposita destinazione la valenza naturalistica della zona.

Qualora ragioni di prioritario interesse pubblico rendano necessaria la presenza di un demanio sciabile, l'Amministrazione Comunale dovrà garantire:

- che l'area interessata sia strettamente limitata alla sola zona delle piste interessate, senza includere aree di scarso o nullo valore ai fini sciistici;

- che gli interventi da attuare, sempre e comunque solo in presenza di rilevante interesse pubblico, siano preceduti da idonei studi di fattibilità tecnico-economica che dimostrino la sostenibilità e la convenienza delle opere;

- che gli stessi interventi siano preceduti da idonei ed esaurienti studi, quali la valutazione dell'impatto ambientale, che escludano danni permanenti alle caratteristiche dei luoghi".

Dopo varie discussioni e considerazioni sull'argomento, Silvio Calvi mette in votazione il documento da inviare al Comune di Rovetta, nella sua interezza e con le modifiche concordate durante la discussione.

Il Consiglio a maggioranza approva l'invio del documento appena esaminato.

#### **Ratifica di nuovo componente la Commissione T.A.M.**

La Commissione T.A.M. chiede di ratificare l'inserimento nel proprio organico del Socio

Roberto Ceretti, geologo di professione, che da due anni già collabora con la Commissione.

Il Consiglio accetta la proposta della T.A.M. e ratifica l'inserimento del Socio Roberto Ceretti.

#### **Comunicazioni dei referenti di Commissione**

- Giancelso Agazzi, Presidente della Commissione Culturale, informa che il 18 febbraio p.v. si terrà presso il Centro "l'Arca" di Via De Gasperi, una conferenza con proiezione di filmati organizzata in collaborazione con la "Didattica e innovazione scolastica" di Bergamo che avrà per titolo "La misura dell'infinito".

Interverranno il reporter Giorgio Fornoni che presenterà tre films documentari, e Luca Negroni, l'alpinista che ha raggiunto la vetta dello Shisha Pangma e altri componenti la spedizione.

Nel mese di marzo invece verrà organizzata un'altra serata con la proiezione dei films presentati al Festival di Sondrio sui parchi.

## **CONSIGLIO DEL 16 FEBBRAIO 1999**

**Presenti:** Calvi, Albrici, Rosa, Carissoni, Agazzi, Frosio, Ghezzi, Improta, Tosetti, Villa Maffi

**Per le Sottosezioni:** Colombi, Maestrini;

**Revisori dei Conti:** Vigilio Iachelini

**Past President:** Germano Fretti

#### **Letture della Relazione Morale 1998**

Il Presidente Silvio Calvi legge la bozza della relazione morale 1998 della Sezione che verrà inviata a tutti i Soci unitamente alla convocazione dell'Assemblea annuale. Il Consiglio approva.

#### **Ordine del Giorno dell'Assemblea**

Quest'anno l'ordine del giorno dell'Assemblea dovrà tenere conto delle innovazioni introdotte dal nuovo Statuto Sezionale, che prevede approvazioni e delibere su nuovi punti non previsti gli anni scorsi (esempio: determinazione della quota sociale anno 2000).

La stessa organizzazione dell'Assemblea prevede adempimenti diversi ed aggiuntivi rispetto agli anni precedenti; pertanto il Consiglio è d'accordo di posticipare alla prossima riunione la stesura dell'Ordine del Giorno.

**Concessione di patrocinio al filmato "La misura dell'infinito" di G. Fornoni**

**Concessione di patrocinio alla guida alpinistica "Le Alpi Orobie e le Prealpi Bergamasche" di Maria Oberndorfer**

Il filmato in oggetto è stato girato da Giorgio Fornoni durante la spedizione alpi-

# NORDPRESS Edizioni

## NOVITÀ 1999



**Un libro drammatico e commovente. La marcia allucinante degli alpini in un inferno di ghiaccio e di fuoco.**

F.to 15 x 21  
Foto 44 • 15 Tavole a colori  
Pag. 176 • L. 35.000



**Cesco Tomaselli, pluridecorato capitano degli alpini, ci racconta le vicende de L' "Italia" al polo nord.**

F.to 15 x 21 • Foto 82  
Pag. 264 • L. 40.000

## LIBRERIA LORENZELLI

Via Guglielmo d'Alzano, 5  
24122 BERGAMO  
Tel. 035. 243426



nistica allo Shisha Pangma dello scorso anno ed è già stato proiettato in varie occasioni. Verrà proiettato anche a Bergamo il 18 febbraio prossimo nell'ambito delle attività della Commissione Culturale.

L'altra richiesta di patrocinio è pervenuta per la pubblicazione intitolata "Le Alpi Orobiche e le Prealpi Bergamasche" di Maria Oberndorfer, già pubblicata in lingua tedesca ed ora in pubblicazione nell'edizione italiana a cura di Team Italia.

I giudizi della critica sul filmato di Fornoni ed i pareri raccolti sulla guida alpinistica in oggetto sono ampiamente positivi; il Consiglio alla unanimità concede il patrocinio ad entrambe le opere.

#### **Ratifica nomina nuovi componenti di Commissione**

La Commissione per l'Impegno Sociale ha allargato il numero dei suoi componenti e chiede al Consiglio la ratifica delle nomine.

La Commissione ora risulta composta da: Bonaldi G, Calegari N, Capitanio D, Carminati A, Cisana F, Coronella S, Fidanzi R, Frosio G, Invernizzi M, Lombardi M, Nosari A, Nosari M. P., Offredi M, Patelli M, Plazzoli G, Rota S, Salvi M, Scalvedi C, Ubiali F, Zamperini M. A fianco di queste persone, operano come collaboratori altre undici persone, che non fanno ufficialmente parte della Commissione.

La Commissione Escursionismo comunica che il suo Presidente, Marco Bertoncini, per motivi di lavoro ha dovuto rinunciare all'incarico ed ha presentato le dimissioni.

Fino al settembre prossimo, Bertoncini verrà sostituito nell'incarico da Giulio Ottolini che della Commissione è già Vice Presidente.

La Commissione comunica inoltre la nomina di due nuovi componenti nelle persone di Campignoli Maria Luisa e Ceresoli Fabio per i quali chiede la ratifica della nomina. Il Consiglio sezionale ratifica le nomine.

#### **Comunicazioni del Comitato di Presidenza**

I Capigita delle gite scialpinistiche hanno ribadito la necessità della dotazione di radio ricetrasmittenti durante le attività, con una lettera al Presidente della Sezione. La richiesta è già stata esaminata dal Comitato di Presidenza il quale non ha potuto far altro che ribadire l'impossibilità dell'utilizzo degli apparecchi nell'ambito delle norme vigenti, invitando peraltro i capigita a identificare gli stretti usi ai fini della sicurezza.

#### **Comunicazioni dei referenti di Commissione**

Germano Fretti informa che per martedì 23 febbraio è convocato il Comitato di Coordinamento delle Sezioni Lombarde del C.A.I. di cui fa parte e che, avendo già partecipato per due trienni consecutivi, scade e non è rieleleggibile.

All'ordine del giorno di quella riunione ci sono tre punti importanti in discussione:

1. La costituzione di una commissione/delegazione incaricata di tenere i rapporti con la Regione Lombardia per una più costante ed incisiva presenza del C.A.I. in quella sede. Per la costituzione di questa Commissione però necessita la modifica dello Statuto del Convegno.

2. Costituire una segreteria fissa e regionale del Comitato, non necessariamente di volontariato, con compiti ampi e ben definiti, che funga da punto di riferimento fisso per le sezioni del C.A.I. lombarde.

3. Valutare l'opportunità di regolarizzare la situazione relativa alle pubblicazioni "Sentieri di Lombardia".

A proposito della Segreteria fissa, Vigilio Iachellini informa che il C.A.I. Centrale ha individuato nella propria nuova sede una sala, dotata di tutte le attrezzature d'ufficio necessarie, che ha proposto in affitto al Comitato Lombardo per costituire la citata segreteria. La cosa deve essere ancora definita dalle parti. Dopo alcuni brevi interventi dei Consiglieri sugli argomenti riferiti da Fretti, viene evidenziata l'opportunità di trovare un nostro Socio da proporre per il Comitato di Coordinamento in sostituzione di Fretti.

## LEGGENDO DI MONTAGNA

### **ENDURANCE: L'INCREDIBILE VIAGGIO DI SHACKLETON AL POLO SUD**

A. Lansing - Ed. CORBACCIO

Racconta la storia di un equipaggio di 27 di persone che, nell'agosto del 1914, agli ordini del famoso esploratore Ernest Shackleton, salpò per l'Antartide. Scopo della spedizione era di attraversare via terra il continente antartico da ovest a est. Ma la spedizione non ebbe mai inizio perchè la nave che portava gli esploratori rimase intrappolata nei ghiacci e trascinata per 10 mesi dalla deriva del pack. Alla fine di novembre del 1915 la nave venne inghiottita dai ghiacci costringendo l'equipaggio ad un'incredibile lotta per la sopravvivenza. È senza dubbio una storia appassionante e coinvolgente che merita di essere letta.

### **INFERNO BIANCO**

**Con gli alpini alla ricerca dei naufraghi della tenda rossa. Le drammatiche vicende della Spedizione Nobile al Polo Nord**

C. Tomaselli - Ed. NORDPRESS

È la cronaca della spedizione del dirigibile Italia al Polo Nord, fatta da un giornalista

che partecipò in prima persona.

Si narra dell'organizzazione e dello svolgimento dell'impresa, nonché dei drammatici tentativi di salvataggio dell'equipaggio dell'aeronave.

### **LA RITIRATA DI RUSSIA**

**La marcia allucinante degli Alpini in un inferno di ghiaccio e di fuoco**

E. Corradi - Ed. NORDPRESS

Pubblicato per la prima volta all'inizio degli anni sessanta, questo libro viene ora riproposto al pubblico come primo di una collana dedicata alla seconda guerra mondiale.

Egisto Corradi ai tempi era un ufficiale della Julia e come tale anch'egli inviato sul fronte russo. La ritirata di Russia che descrive non è una cronaca militare ma una storia di uomini narrata in modo tale da farli apparire vicini a noi.

### **TERRA GLACIALIS**

**annali di cultura glaciologica**

Anno 1 n° 1

A cura dell'Associazione S.G.L. - Servizio Glaciologico Lombardo

È un nuovo periodico (annuale) interamente dedicato all'ambiente glaciale, nato per iniziativa del Servizio Glaciologico Lombardo. È un'opera di taglio scientifico-letterario che tenta di fornire elementi interessanti sull'evoluzione dei ghiacciai in Italia. Oltre a contenere i risultati di osservazioni su tutto l'arco alpino, vi è una sezione che descrive itinerari di visita nonché una rassegna glaciologica internazionale, il tutto accompagnato da riassunti in quattro lingue.

### **ALPEGGI IN PROVINCIA DI BERGAMO**

Provincia di Bergamo, settore agro-silvo-pastorale - FERRARI EDITRICE

È la seconda edizione, riveduta e aggiornata, di una monografia dei pascoli della bergamasca che aveva già riscosso molto interesse. Contiene dati interessanti sugli alpeggi delle nostre montagne, correlati da una serie di belle fotografie a colori.

### **LE GRIGNE**

E. Pesci

Collana GUIDA DEI MONTI D'ITALIA, Ed. CAI - TCI



# Con L'Eco di Bergamo anche la *Cultura* ha più peso.



Tutti i lunedì su  
L'Eco di Bergamo  
una pagina di giornalismo di montagna  
di grande interesse con le notizie  
della sezione e delle sottosezioni del C.A.I.

**L'Eco di Bergamo,  
di bene in meglio.  
Tutti i giorni.**





*Qualità e cortesia sulle strade in Europa*

## NOLEGGIO AUTOBUS

SAB - BERGAMO (035289011 - Fax 035289099) SIA - BRESCIA (03044061-2)  
SAIA - BRESCIA (030223761) - SAL - LECCO (0341363148)

## AUTOLINEE GRAN TURISMO

\* BERGAMO (035289011)  
BERGAMO/GABICCE • BERGAMO/BORDIGHERA

\* BRESCIA (030223761)  
EDOLO/GABICCE

## AGENZIE VIAGGIO-TOUR OPERATOR

BERGAMO (035271188) - BRESCIA (0302400402)

