


LE ALPI OROBICHE



NOTIZIARIO DEL
CLUB ALPINO ITALIANO

SEZIONE DI BERGAMO E SOTTOSEZIONI

Anno II n. 5 / novembre 1999 / Bimestrale / Sped. in A.P. - 45%, Art. 2, Comma 20/b, Legge 662/96, Filiale di Bergamo



**PROGRAMMA
INVERNALE**

edizioni junior

Le Alpi Orobiche

Notiziario
del Club Alpino Italiano
Sezione di Bergamo e Sottosezioni

Anno 2 n. 5 Novembre 1999

Editore:

Edizioni Junior S.r.l.,
viale dell'Industria, 24052
Azzano San Paolo (BG),
tel. 035/534123 fax 035/534143

Direttore responsabile:

Stefano Ghisalberti

Direttore:

Silvio Calvi

Comitato di redazione:

Stefano Ghisalberti, Chiara Carisconi,
Mauro Gavazzeni, Germano Fretti

Redazione:

CAI Sezione di Bergamo
Via Ghislanzoni 15,
24122 Bergamo
Tel. 035/244273 - 237233
Fax 035/236862

Bimestrale, un numero L. 1.000

Abbonamento annuo L. 5.000

Originali e illustrazioni
di regola non si restituiscono.
Le diapositive verranno restituite,
se richieste. È vietata la
riproduzione anche parziale
di testi, fotografie, schizzi,
figure, disegni, senza esplicita
autorizzazione dell'Editore.

Servizio Pubblicità
Edizioni Junior S.r.l.
viale dell'Industria
24052 Azzano San Paolo (BG)
Tel. 035/534123
Fax 035/534143
e-mail: edjunior@mediacom.it

Stampa: Maggioni Lino s.r.l.
Ranica (Bg)

Spedizione in A.P. - 45%, Art. 2,
Comma 20/b, Legge 662/96,
Filiale di Bergamo

Iscrizione al registro dei periodici e
della stampa del Tribunale
di Bergamo n. 1
del 22 gennaio 1998

La Redazione accetta articoli,
possibilmente succinti,
compatibilmente con lo spazio,
riservandosi ogni decisione
sul momento e la forma
della pubblicazione. Il materiale
deve essere in redazione
almeno quattro settimane
prima della data di uscita.

In copertina: fotografia
di Paolo Valoti
"gruppo del Bernina"

edizioni junior



CLUB ALPINO ITALIANO - SEZIONE DI BERGAMO

UNA GRANDE FAMIGLIA DI CIRCA 12.000 PERSONE ASSOCIATE
NELLA SEDE DI BERGAMO E NELLE 19 SOTTOSEZIONI

Sezione A. LOCATELLI

via Ghislanzoni 15, 24122 Bergamo - tel. 035/244273
apertura: giorni feriali, ore 9-12 e 14.30-20
martedì e venerdì ore 21-23; giovedì ore 16.30-19.30

BIBLIOTECA

Sottosezioni

CAI ALBINO

via S. Maria 8, 24021 Albino
apertura: martedì e venerdì, ore 21-23 - tel. 035/751624

CAI ALTA VALLE SERIANA

piazza Monte Grappa 3, 24020 Ardesio
apertura: venerdì, ore 20.30-22.30

CAI ALZANO LOMBARDO

via Locatelli 17, 24022 Alzano Lombardo
apertura: martedì e venerdì, ore 20.30-22.30 - tel. 035/511544

CAI BRIGNANO

c/o Centro Sportivo via Fontanili,
24053 Brignano Gera D'Adda
apertura: venerdì, ore 21-23

CAI CISANO

via Locatelli 3, 24034 Cisano Bergamasco
apertura: venerdì, ore 21-23

CAI COLERE

via A. May, 24020 Schilpario
apertura: venerdì, ore 20.30-21.30

CAI GAZZANIGA

largo Tenente Cortinovis 8, 24025 Gazzaniga
apertura: martedì e venerdì, dalle ore 21 - tel. 035/711638

CAI LEFFE

via Castello (Palazzo Mosconi), 24026 Leffe
apertura: venerdì, ore 20.30-22.30

CAI NEMBRO

via Ronchetti 17, 24027 Nembro
apertura: martedì e venerdì, ore 20.30-22.30

CAI OLTRE IL COLLE

via Perletti 22, 24013 Oltre il Colle
apertura: mercoledì e sabato, ore 20.30-22

CAI PONTE SAN PIETRO

via Trento e Trieste 8a, 24036 Ponte San Pietro
apertura: martedì e venerdì, ore 21-22.30 - tel. 035/615660

CAI TRESORE

via Mazzini 13, 24069 Trescore Balneario
apertura: martedì e venerdì, ore 20.30-22.30 - tel. 0360/449397

CAI URGNANO

via Moneta 5 (in P.za Libertà), 24059 Urganò
apertura: martedì e venerdì, ore 20.30-22.30

CAI VALGANDINO

piazza Vittorio Veneto, 24024 Gandino
apertura: venerdì, ore 20.30-22.30 - tel. 035/746157

CAI VALLE DI SCALVE

piazza Giustizia, 24020 Vilminore di Scalve
sede provvisoria Vilmaggiore di Scalve
apertura: lunedì e giovedì, ore 20-22

CAI VALLE IMAGNA

via G. Personeni 36b, 24038 Sant'Omobono Imagna
apertura: giovedì, dalle ore 21.00

CAI VAPRIO D'ADDA

via Magenta 15, 20069 Vaprio D'Adda
apertura: martedì e giovedì, dalle ore 21 - tel. 02/9094202

CAI VILLA D'ALMÈ

via Coriola - fraz. Bruntino, 24018 Villa d'Almè
apertura: mercoledì, dalle ore 21

CAI ZOGNO

via Umberto I 12, 24019 Zogno
apertura: martedì e venerdì, ore 21-22

LA CONQUISTA DELLA PARETE NORD DELLA PRESOLANA

Gli anniversari sono occasioni che permettono di riportare nel presente l'atmosfera, lo spirito e le emozioni di chi ci ha preceduto nel tempo.

Con queste premesse si è costituito a Colere un comitato per celebrare il centenario della prima ascensione alla Presolana dalla parete Nord, e composto dai pronipoti della guida Manfredo Bendotti, dal Comune e la Pro loco di Colere, il CAI di Bergamo e la sottosezione colerese "Pukajirka 81", Bettineschi srl e la Comunità montana Valle di Scalve.

Il comitato ha incoraggiato e permesso la realizzazione di un documentario che ricostruisce la storica scalata avvenuta il 18 agosto 1899 ad opera della guida alpina di Colere Manfredo Bendotti, l'ing. Luigi Albani e Luigi Pellegrini.

Il filmato è stato concepito e realizzato completamente da un gruppo di alpinisti, cineamatori e fotografi di Colere. Gli improvvisati attori hanno ricostruito il più fedelmente possibile le condizioni in cui avvenne l'ascensione utilizzando il modesto abbigliamento e la grossolana attrezzatura alpinistica di allora.

Il ruolo della ardita guida Bendotti è stato interpretato da Roberto Piantoni, già aspirante guida alpina; Giacomo Piantoni detto "Cumi" ha recitato la parte di Luigi Pellegrini, mentre quella dell'ing. Luigi Albani è stata interpretata dalla guida alpina Rocco Belingheri.

La troupe che ha eseguito le vertiginose riprese era composta da Osvaldo Picenni, unico pro-

fessionista della telecamera, da Domenichino Belingheri che ha diretto le riprese con il contributo di Stefano Magri, Silvio Provenzi, Giovanni Belingheri, Passio Tagliaferri, Loris Bonaldi, Domenico Capitano e Giovanni Bettineschi. I testi sono stati scritti da Guerino Lorini mentre la voce del racconto è di Leone Lussana. Il montaggio e la base musicale sono opere di Renato Cividini, mentre le riprese aeree sono state realizzate da Ottorino Belingheri.

Il risultato di questo appassionato e tenace lavoro è stato presentato al pubblico il giorno 15 agosto 1999 al Palacolere di Colere alla presenza di numerose personalità delle Amministrazioni Locali della Valle di Scalve, di autorevoli alpinisti di ieri e promettenti alpinisti di oggi.

Il numerosissimo pubblico di innamorati della montagna, confluiti per l'occasione alle pendici della "Regina delle Orobie", ha costretto gli organizzatori ad effettuare una proiezione supplementare del documentario per soddisfare tutte le presenze.

La serata è stata condotta con la spontaneità e l'effervescenza di Marco Bendotti che ha saputo stimolare e mantenere alta l'attenzione dei presenti.

Durante una pausa della proiezione, l'Assessore al Turismo di Colere Giovanni Bettineschi, pronipote della storica guida Bendotti, ha consegnato allo scrittore e giorna-

lista Angelo Gamba una significativa fusione dell'artista Pizio, quale riconoscimento di "Fedeltà alla storia dell'Alpinismo" per essere l'autore "che più di tutti ha scritto le vicende e la storia della Presolana".

Nonostante il film sia stata l'opera di attori e registi "fai da te", i calorosi applausi e le numerose domande del pubblico hanno rappresentato la testimonianza diretta, concreta di come questi creatori siano riusciti a suggestionare ed a trascinare i presenti nel vertiginoso ambiente degli itinerari verticali. Per chi non avesse potuto partecipare, questo eloquente e fedele documento riprodotto con una video cassetta è comunque disponibile presso la Pro loco di Colere (tel: 034/654051, email: info@valdiscalve.bg.it).

L'occasione del ferragosto colerese è stato l'evento culminante di molte iniziative del centenario e che hanno compreso una mostra con fotografie d'epoca di personaggi della montagna e la documentazione del lavoro di miniera, la realizzazione di una cartolina commemorativa con il tracciato dell'ascensione e una festa della montagna.

Il momento trascorso dentro quel tendone del Palacolere ha dato l'opportunità di andare alla radice di valori collettivi, come il senso umano vissuto da questi padri dell'alpinismo nostrano, e della loro possibile trasmissione a nuovi compagni di cordata.

Paolo Valoti

BIBLIOTECA C.A.I. BERGAMO Chiusura natalizia e variazione orari apertura

Si comunica che per le festività natalizie la Biblioteca del C.A.I. di Bergamo (via Ghislanzoni, 15 - scala B, 2° piano) rimarrà chiusa da **mercoledì 22 dicembre 1999 a giovedì 6 gennaio 2000**. Pertanto l'ultima apertura prima delle festività natalizie si effettuerà **martedì 21 dicembre 1999 (ore 21,00 - 23,00)**; la riapertura invece avverrà **venerdì 7 gennaio 2000 (ore 21,00 - 23,00)**. Inoltre si rende noto che dal 13 gennaio 2000, l'apertura e la chiusura del giovedì verranno anticipate di mezz'ora. Pertanto i nuovi orari di apertura della Biblioteca del C.A.I. di Bergamo saranno:

MARTEDÌ: ORE 21.00 - 23.00
GIOVEDÌ: ORE 16.00 - 19.00
VENERDÌ: ORE 21.00 - 23.00

Il Direttore della Biblioteca
C.A.I. Bergamo
Massimo Adovasio

SENTIERO GLACIOLOGICO SULLE ALPI OROBIE

Nell'ambito della collaborazione con il Servizio Glaciologico Lombardo ed a seguito degli accordi con Stefano D'Adda, la Commissione Sentieri ha effettuato la marcatura del tracciato dell'ultima parte del "Sentiero Glaciologico".

Infatti, sono stati apposti i segnali di percorso C.A.I. lungo l'itinerario che, con inizio dal Lago della Malgina a quota 2339 m, termina al Passo del Bondone a quota 2720 m.

Allo stesso tracciato, che non può essere definito "sentiero" a causa della mancanza di una sede di calpestio (se si esclude la prima parte sulla sponda orientale del lago dove esiste una appena percettibile traccia) è stato assegnato il N° 335.

Il percorso, circa 1 ora e 30 minuti (andata) e 1 ora (ritorno), è abbastanza faticoso e, nella scala delle difficoltà, è considerato EE per escursionisti esperti (colore rosso).

Il "Sentiero Glaciologico", della cui conoscenza e diffusione fra gli escursionisti sarà promotore il Servizio Glaciologico Lombardo, si sviluppa lungo parte del versante bergamasco e valtelinese.

La Commissione Sentieri

PASSIONE BIANCA

PROIEZIONE DI DIAPOSITIVE DI

FRANCO GIONCO

ospite dello SCI CAI Bergamo

in occasione della

presentazione del programma

invernale per la stagione

1999-2000


VENERDÌ 26 NOVEMBRE

ORE 21.00

CENTRO CONGRESSI

Viale Papa Giovanni XXIII -
Bergamo

Con L'Eco di Bergamo anche lo *Sport* ha più peso.



Tutti i lunedì su
L'Eco di Bergamo
una pagina di giornalismo di montagna
di grande interesse con le notizie
della sezione e delle sottosezioni del C.A.I.

**L'Eco di Bergamo,
di bene in meglio.
Tutti i giorni.**



SCI FONDO ESCURSIONISTICO

COMPONENTI COMMISSIONE

Presidente: Angelo Diani
 Vice Presidente: Osvaldo Mazzocchi
 Segretario: Mario Petenzi
 Collaboratori: Lucio Benedetti, Anacleto Gamba, Massimo Miot, Stefano Lancini, Gianni Mascadri, Alessandro Tassis, Luca Gazzola, Emilio Martinelli.

REGOLAMENTO GITE

ATTREZZATURE

Ogni partecipante alle attività in programma deve essere equipaggiato con sci di fondo, bastoncini, scioline, vestiario e viveri adatti alle caratteristiche della gita, secondo le istruzioni fornite dai Capogita nell'incontro preliminare. Lo SCI-CAI provvederà a fornire il materiale di pronto soccorso.

PRENOTAZIONE POSTI

La prenotazione della gita potrà essere effettuata, oltre che di persona o per delega, anche telefonicamente per i soli Soci SCI-CAI, precisando: cognome, nome, data di nascita, numero di telefono.

Le prenotazioni telefoniche si potranno effet-

tuare da martedì (orari d'ufficio) sino alle ore 18 del mercoledì. **Le iscrizioni si riterranno valide solo dopo il versamento della relativa quota**, la cui entità verrà stabilita al momento dell'apertura iscrizioni, *da effettuarsi entro le ore 19,30 di mercoledì.*

Ognuno potrà iscrivere sé stesso, il proprio nucleo familiare o al massimo altre due persone. Le iscrizioni si aprono presso la Sede Sociale con le seguenti modalità:

GITE DI UN GIORNO

Per gli abbonati (vedi sotto) il lunedì precedente la gita a partire dalle ore 18,00 anche telefonicamente;

per gli altri soci CAI il martedì precedente la gita a partire dalle ore 18,00 solo di persona; per i non soci il mercoledì precedente la gita (orari d'ufficio) solo di persona.

ABBONAMENTI

Riservato ad un numero limitato di 20 posti per i Soci SCI-CAI.

L'abbonamento strettamente personale comprende: l'iscrizione a 4 escursioni di 1 giorno, a scelta tra quelle in programma dal 9 gennaio in poi. La partecipazione alle singole escursioni deve essere comunque confermata, anche telefonicamente in Segreteria, con diritto al

posto se la conferma perviene entro le 18,00 del martedì antecedente la gita. In caso di parziale utilizzo non sono previsti rimborsi.

Apertura iscrizioni: 13 dicembre 1999
 Quota: L. 120.000

Gite di più giorni

Con tre settimane d'anticipo (per motivi logistici e per la conferma degli alberghi) il lunedì a partire dalle ore 18,00 solo di persona; le prime 24 ore di iscrizione sono riservate ai Soci SCI-CAI.

A seguito di disposizioni di Legge, alle gite di più giorni possono partecipare solo ed esclusivamente i Soci del Club Alpino Italiano.

DISDETTE

Per le gite di un giorno la disdetta delle prenotazioni dà diritto al rimborso della quota versata solo se comunicata entro le 18,30 del giovedì antecedente la gita.

Per le gite di più giorni la disdetta dà diritto al rimborso solo se possibile la sostituzione dell'iscritto con un altro nominativo e se comunicata prima della riunione preliminare.

Le gite anche se confermate ai partecipanti, possono essere sospese dall'Organizzazione, per cause di forza maggiore anche il giorno

CARRARA _____ _____ SPORT

NOLEGGIO ATTREZZATURA SCIALPINISMO CON ATTREZZATURA BY DYNAFIT FRITSCHI

NEMBRO (BG) - TEL. E FAX 035.520880
 SABATO ORARIO CONTINUATO

1910-2000

LO SCI CAI BERGAMO COMPIE 90 ANNI

Per far sentire più uniti i Soci di questo storico sci club, abbiamo pensato ad un'idea che li accomuni: proponiamo l'acquisto di un capo in **pile**, personalizzato con lo stemma dello SCI-CAI, dagli alti contenuti tecnici, realizzato in tessuto antivento e prodotto dalla Grande Grimpe. Vengono posti in vendita la versione gilet a L. 85.000 e il modello con maniche a L. 110.000, nelle due varianti di colore rosso e blu. I capi sono in visione (fino alla fine di dicembre) presso la Sede Sociale per poterli provare e prenotare la taglia giusta. La consegna è prevista per la metà di febbraio.

stesso della partenza. In questo caso le quote saranno rimborsate al netto delle spese già sostenute per l'organizzazione della gita. Nell'eventualità di variazioni di destinazione è necessario portare sempre il documento d'identità valido per l'espatrio.

RIUNIONE OBBLIGATORIA PRE-GITA

Tutti gli iscritti sono tenuti a partecipare, qualora indicata in programma, alla riunione indetta in Sede alle ore 18,30 di ogni giovedì antecedente la gita.

Eccezionalmente sono ammesse deleghe a condizione che gli assenti siano soci attivi, noti per capacità e disciplina.

ALLENAMENTO E SELEZIONE DEI PARTECIPANTI

Il programma è stato studiato in modo da offrire ai partecipanti la possibilità di un graduale allenamento per le escursioni più impegnative di fine stagione. Per questo gli organizzatori si riservano di limitare la partecipazione ad elementi sicuramente idonei dal punto di vista delle capacità sciistiche. Il giudizio circa tale idoneità tecnica è di esclusiva competenza della Direzione della gita.

È facoltà del capogita escludere dalla gita quelle persone non conosciute e assenti alla riunione pregita ove prevista.

ASSICURAZIONE

Si è definita una polizza infortuni per tutti i partecipanti alle gite oggetto di questo programma.

NOTA IMPORTANTE

Il Capogita e gli Istruttori non si assumeranno nessuna responsabilità per quei gitaniti che di propria iniziativa abbandoneranno durante l'escursione il gruppo, passando davanti al Capogita, effettuando soste non motivate, cambiando percorso, ancorché abbiano dato avviso di queste loro variazioni.

ATTENZIONE

Le partenze e gli arrivi in pullman avverranno dal piazzale autolinee della S.A.B. (ex ferrovia Valle Brembana e Seriana)

ESCURSIONI SCI-FONDO

Classificazione delle difficoltà:

VERDE: facile

BLU: percorso di media difficoltà

ROSSO: difficile o che richiede buon allenamento

GIALLO: escursionisti esperti

GITE

28 novembre 1999, domenica

PASSO MALOJA (m 1815) (CH)

Direzione: B. Fumagalli, A. Gamba, M. Samanni

Percorsi facili su pista e fuoripista.

Apertura iscrizioni: lunedì 22 novembre

5 dicembre, domenica

VALTOURNANCHE - VAL D'AOSTA

Direzione: B. Fumagalli, A. Gamba, M. Samanni

Percorsi facili su pista e fuoripista.

Apertura iscrizioni: lunedì 29 novembre

12 dicembre, domenica

LOCALITA' BERGAMASCA

Direzione: B. Fumagalli, A. Gamba, M. Samanni

Escursione da definire.

Apertura iscrizioni: lunedì 6 dicembre

19 dicembre, domenica

PIAN DELLE BETULLE - PALIO (LC)

Direzione: B. Fumagalli, A. Gamba, M. Samanni

Apertura iscrizioni: lunedì 13 dicembre

9 gennaio 2000, domenica

PASSO LAVAZÈ - MADONNA DI PIETRALBA (TN-BZ) (m 1807-1521)

Direzione: B. Fumagalli, A. Gamba, M. Samanni

L'altopiano che si trova sulle pendici meridionali delle Dolomiti offre una serie di piste facili/medie in ambiente panoramico, Anelli da 1 a 15 Km. Possibilità di effettuare la traversata fino al Santuario Madonna di Pietralba, dove si sposterà il bus (Km 30).

Attrezzatura: sci da pista

Difficoltà: verde/blu

Apertura iscrizioni: lunedì 3 gennaio

16 gennaio, domenica

FESTA DEL FONDISTA - VERMIGLIO BAITA VELON (TN) (m 1350)

Direzione: Istruttori scuola e Commissione Giochi a squadre sulla neve. Pranzo (facoltativo) e premiazioni.

Attrezzatura: sci da pista

Difficoltà: verde

Apertura iscrizioni: lunedì 3 gennaio per tutti

23 gennaio, domenica

RAID ENGADINA

(ST. MORITZ - ZERNEZ) (CH) (m 1821-1690)

Direzione: Bonetti e Calderoli

L'escursione si snoda lungo le piste che collegano l'alta e la bassa Engadina.

1° percorso: St. Moritz Zernezz (Km 45)

2° percorso: Zuoz - Zernezz (Km 21)

Attrezzatura: sci da pista

Difficoltà: verde/blu

Apertura iscrizioni: lunedì 17 gennaio

29 e 30 gennaio, sabato e domenica

MARCIALONGA

- VALLI FIEMME E FASSA (TN)

Direzione: S. Lancini e C. Dossena

Tradizionale gita per i partecipanti alla Marcialonga.

Partenza il Sabato per la Val di Fiemme. Domenica gara per i concorrenti e giornata di libertà per gli altri; rientro a Bergamo dopo l'arrivo dell'ultimo concorrente.

Apertura iscrizioni: lunedì 13 dicembre

30 gennaio, domenica

ALTOPIANO DI ASIAGO

(m 1821-1690)

Direzione: Bonetti, Del Bianco, Mascadri

Percorso da definire.

Attrezzatura: sci da pista

Difficoltà: verde/blu

Apertura iscrizioni: lunedì 24 gennaio

6 febbraio, domenica

REALP - PASSO S. GOTTARDO (CH)

(m 1538-2114)

Direzione: Gamba, Diani, Fumagalli

Escursione fuori pista lungo la strada che da Ospitale sale al passo S. Gottardo.

Possibilità di gita su pista da Realp ad Andermatt (Km 10)

Attrezzatura: sci da pista + pelli di foca

Difficoltà: verde/blu

Apertura iscrizioni: lunedì 31 gennaio

13 febbraio, domenica

LOCALITA' VALLI BERGAMASCHE

Direzione: Fumagalli e Samanni

Percorso da stabilire in base all'innevamento.

Attrezzatura: sci laminati e pelli di foca

Difficoltà: verde/blu

Apertura iscrizioni: lunedì 7 febbraio

20 febbraio, domenica

VALLI DI FEX E FEDOX (CH)

(m 1800-2070)

Direzione: Berva e Mascadri Guido
Partenza dal Passo Maloja; si abbandona la pista sul lago per entrare nella valle di Fedox (fuoripista con tracce) dalla quale si raggiunge la valle di Fex percorsa dalle piste che da Sils salgono fino alla testa della valle al Plan Vadret. Ritorno a Sils Maria (stazione funivia).
Attrezzatura: sci da pista + pelli di foca
Difficoltà: verde/blu
Apertura iscrizioni: lunedì 14 febbraio

27 febbraio, domenica
SAINT-JACQUES (VALD'AYAS)
(m 1689-2382)

Direzione: Giovanzana e Diani
Escursione fuori pista nell'alta Valle d'AYAS su strada interponderale che dal paese di Saint-Jacques sale all'Alpe di Verra superiore sotto il rifugio Mezza Lama. Discesa lungo lo stesso itinerario.

N.B.: Possibilità di effettuare percorsi su pista fino a Champoluc.

Attrezzatura:
- sci laminati + pelli di foca
- sci da pista

Difficoltà:
- blu/rosso
- verde

Apertura iscrizioni: lunedì 21 febbraio

5 marzo, domenica
ALPE DI SIUSI (BZ)

Direzione: Lancini, Dossena e Martinelli
Con partenza dal centro di fondo, possibilità di escursione su piste battute di diversa lunghezza e difficoltà, per un totale di 40 Km, in uno stupendo paesaggio dominato dal Sassolungo, Sasso Piatto e Scillar.

Attrezzatura: sci da pista
Difficoltà: verde/blu

Apertura iscrizioni: lunedì 28 febbraio

12 marzo, domenica
**MADONNA DI CAMPIGLIO -
TRE LAGHI (TN) (1600-1890)**

Direzione: Gazzola e Mazzocchi
- Escursione fuori pista (difficoltà blu/rosso)
- Piste Campo Carlomagno (difficoltà verde/blu)

Difficoltà:
- blu/rosso
- verde/blu
Attrezzatura:
- sci laminati + pelli di foca
- sci da pista
Apertura iscrizioni: lunedì 6 marzo

19 marzo, domenica
RIALE - VAL FORMAZZA (VB) (m 1740)

Direzione: Fumagalli e Samanni
- Piste battute facili per tutti
- Escursione fuori pista al Rifugio Maria Luisa per poi proseguire ai Laghi di Boden (m 2350)
Difficoltà:

- blu/rosso
- verde

Attrezzatura:
- sci da pista
- sci laminati + pelli di foca
Apertura iscrizioni: lunedì 6 marzo

25 e 26 marzo, sabato e domenica

**LAGHI DEL CANCANO -
SORGENTI DELL'ADDA (SO)**

Direzione: Benedetti Silvia, Petenzi
sabato: trasferimento alla Diga del Cancano

Dal 12/2 al 19/2/2000, da sabato a sabato
DOBBIACO - VAL PUSTERIA
settimana bianca fondisti

Direzione: Mascardi Gianni, Benedetti Lucio, Glauco Del Bianco

Nella miglior località italiana per lo Sci di Fondo Escursionistico, lo SCI CAI Bergamo ripropone, con un programma rinnovato, la Settimana Bianca di Dobbiaco-Val Pusteria. Questa manifestazione prevede gite anche nelle valli laterali di varie lunghezze e difficoltà.

La quota comprende:
- viaggio A/R in Bus da Bergamo
- pensione completa (o cestino da viaggio)
- assistenza di Istruttori CAI
- Bus noleggiato in loco per le attività sciistiche
- animazione e giochi seriali
- pernottamento in camere doppie o triple

ATTENZIONE

La **FOPPOLO CLUB CARD** consegnata ai Soci dello SCI CAI Bergamo la passata stagione è valida anche quest'anno, purché accompagnata dalle tessere SCI CAI in regola per l'anno 2000. Ricordiamo che la card dà diritto ai seguenti sconti:

Giornaliero feriale
L. 25.000 anziché L. 29.000

Giornaliero festivo
L. 35.000 anziché L. 40.000

La **FOPPOLO CLUB CARD** è a disposizione anche per i nuovi Soci. Presso la segreteria saranno a disposizione anche contromarche per S. Simone e per il Tonale.

(m 1950) con mezzi propri; escursione lungo la strada che costeggia i laghi del Cancano e pernottamento in rifugio.

Dal 20/2 al 27/2/2000, da domenica a domenica

OVINDOLI
Settimana nazionale di

SCI di Fondo Escursionismo
Direzione: Lucio Benedetti - CAI Bergamo
Come ogni anno, in località diverse, il CAI Centrale, attraverso una propria Commissione Regionale, organizza la Settimana nazionale di SCI di Fondo Escursionismo.

Hotel: 3 stelle superiore
Attività: gite giornaliere di varie difficoltà e lunghezza guidate da istruttori CAI, possibilità di frequentare il corso di Telemark, folklore e visita alle Grotte di Stiffe, viaggio con mezzi propri.
Iscrizioni: caparra L.200.000 entro il 10/12/99 (CAI Rocca di Mezzo)
Costo: L.670.000 - pensione completa in camera a 2/3 letti con TV e servizi

• Concessionari orologi

Maurice Lacroix 
of Switzerland



Gioielleria

Azzola Gioielli

via Verdi, 23/E - 24121 Bergamo - Tel. 035/223988

• Laboratorio orafa

• Incastonatura

• Creazioni gioielli

COMPONENTI COMMISSIONE

Presidente: Elio Bonaiti
 Vice Presidente: Luca Ghitti
 Segretaria: Sabrina Coronella
 Collaboratori: Carlo Bani, Andrea Denti, Stefano Ghisalberti, Mario Lupini, Monica Moscheni, Francesco Paganoni, Laura Pesenti, Andrea Sartori.

CORSI

Per il programma relativo ai corsi organizzati vi rimandiamo al precedente numero del notiziario.

REGOLAMENTO GITE

Le iscrizioni si aprono in Sede alle ore 18.30 del giorno segnalato per ogni gita. Non si accettano prenotazioni telefoniche; la prenotazione, fatta di persona o per delega, deve comprendere: nome, cognome, data di nascita (necessaria per la copertura assicurativa), numero di telefono e il versamento della caparra o dell'intera quota, come stabilito nel foglio d'iscrizione. La caparra verrà restituita solo a chi ne faccia richiesta prima della riunione pre-gita, ed esclusivamente nel caso esistano persone che occupino i posti lasciati liberi. Le iscrizioni prive di caparra sono nulle. Verranno esclusi dalle gite (senza restituzione della caparra) coloro che non verseranno il saldo entro la data stabilita sul foglio di iscrizione. **Le gite di due o più giorni sono riservate ai soci CAI.**

Le gite anche se confermate, potranno essere sospese anche il giorno stesso della partenza. Gli iscritti alle gite sono tenuti a partecipare alle riunioni pre-gita (comunicare all'atto delle iscrizioni). Se impossibilitati dovranno contattare per tempo gli organizzatori onde poter essere informati su eventuali variazioni del programma. Per le gite con soggiorno presso Hotels o Garni **le conferme dei posti, sono subordinate alle varie combinazioni delle camere disponibili presso gli Hotels o Garni stessi.**

GITE

Ricordiamo che durante il corso di sci che si svolgerà al Passo del Tonale da domenica 9 gennaio a domenica 6 febbraio, saranno a disposizione alcuni posti sugli autobus, per iscrizioni rivolgersi in segreteria a partire dal lunedì pomeriggio precedente.

dal 5 all' 8 dicembre, da domenica a mercoledì **ZERMATT (CH)**

Capogita: C. Bani e M. Lupini
 Partenza domenica mattina ore 5.30, rientro a Bergamo mercoledì sera.
 Documenti: carta d'identità

20 febbraio, domenica

LA THUILE
 Capogita: M. Lupini e F. Paganoni

Partenza da Bergamo ore 5.30
 Apertura iscrizioni: 7/02/00

27 febbraio, domenica

PILA
 Capogita: L. Ghitti e S. Ghisalberti
 Partenza da Bergamo ore 6.30
 Apertura iscrizioni: 14/02/00

dal 4 all'11 marzo, da sabato a sabato **SETTIMANA BIANCA A LES 3 VALLEE (F)**

Località Meribel Mottaret
 Sistemazione in Hotel ***
 Capogita: E. Bonaiti e C. Bani
 Documenti: carta d'identità
 Apertura iscrizioni: 8/11/99
 Riunione pre-gita: 28/02/00 ore 18.30
 Posti disponibili: 34

26 marzo, domenica

CORVATSCH (CH)
 Capogita: E. Bonaiti e M. Corsini
 Partenza da Bergamo ore 6.00
 Documenti: carta d'identità
 Apertura iscrizioni: 13/03/00

9 aprile, domenica

CERVINIA
 Capogita: E. Bonaiti e S. Coronella
 Partenza da Bergamo ore 6.00
 Apertura iscrizioni: 27/03/00

COMPONENTI COMMISSIONE

Presidente: Bruno Lorenzi
 Vice Presidente: Massimo Bonicelli
 Segretaria: Caterina Mosconi
 Collaboratori: Gianluigi Sartori, Roberto Caprini, Giuseppe Fioroni, Andrea Freti, Mario Pagani, Giuseppe Rinetti, Adriano Licini, Mario Meli.

REGOLAMENTO**EQUIPAGGIAMENTO INDIVIDUALE**

Ogni partecipante alle gite in programma deve essere equipaggiato con l'indispensabile attrezzatura specifica. È obbligatorio essere forniti di:

- 1 moschettone con ghiera
- 1 moschettone normale
- 1 cordino del diametro di 9 mm lungo 7 m o meglio l'imbracatura
- 2 cordini del diametro di 8 mm lunghi 1,5 m
- apparecchio di ricerca per travolti da valanga.

Altri attrezzi necessari sono indicati nei programmi dettagliati delle gite.

EQUIPAGGIAMENTO A CURA DELL'ORGANIZZAZIONE

Corde, materiale di soccorso alpinistico, materiale di pronto soccorso.

PRENOTAZIONE DEI POSTI

Le iscrizioni si aprono presso la Sede Sociale alle ore 18,30 del giorno indicato sui singoli programmi delle gite, e si chiudono il giovedì precedente la gita.

Le prime 24 ore le iscrizioni sono riservate esclusivamente ai soci SCI-CAI.

Le prenotazioni devono essere fatte di persona ed accompagnate dal versamento della quota, la cui entità è stabilita e resa nota in anticipo di volta in volta.

La disdetta della prenotazione non dà diritto al rimborso della quota versata.

Le gite anche se confermate ai partecipanti, possono essere sospese dall'organizzazione anche il giorno stesso della partenza, in caso di peggiorate condizioni atmosferiche.

RIUNIONE PRIMA DELLE GITE

Tutti gli iscritti sono tenuti a partecipare alla riunione indetta in sede due giorni prima della gita alle ore 18,30.

Eccezionalmente sono ammesse deleghe a condizione che gli assenti siano soci attivi, noti per capacità e disciplina. In caso contrario è facoltà dei capogita escludere dalla gita quelle persone assenti e non conosciute.

ALLENAMENTO E SELEZIONE DEI PARTECIPANTI

Il programma è stato studiato in modo da offrire ai partecipanti la possibilità di un graduale allenamento per le gite più impegnative di fine stagione. In queste ultime il numero dei posti sarà necessariamente limitato, riservandosi lo SCI-CAI di restringere la partecipazione ad elementi sicuramente idonei.

Il giudizio circa tale idoneità è di competenza della Direzione della gita.

Inoltre, nel caso di un numero di iscritti superiore a quello dei posti disponibili, con compilazione di liste d'attesa, lo SCI-CAI si riserva la facoltà di ammettere alla gita innanzitutto quei soci che particolarmente siano noti per l'attività svolta in seno al sodalizio. Si potrà così dare precedenza ai soci notoriamente in grado di svolgere funzioni di capocordata e/o che abbiano frequentato assiduamente le precedenti gite della stagione.

NOTA IMPORTANTE

I gitanti devono attenersi alle istruzioni date dal capogita e avvertirlo nel caso debbano allontanarsi dal gruppo; rispettare nei tempi e nei luoghi il programma stabilito.

ATTENZIONE

Le partenze e gli arrivi in pullman avverranno dal piazzale autolinee della S.A.B. (Ex ferrovia Valle Brembana e Seriana).

GITE

20 febbraio, domenica

PIZZO ARERA (m 2512)

Direzione: G. Vitali e G. Dolci

Partenza da Bergamo alle ore 7 per il colle di Zambla quindi si raggiunge la località Plassa (m 1169).

Con sci ai piedi si sale verso il rifugio Saba poi si prosegue in direzione del Pizzo, fin dove il terreno lo consente, poi a piedi si raggiunge la vetta. Discesa per l'itinerario di salita.

Attrezzatura: piccozza, ramponi, moschettoni e cordini

Difficoltà: BSA

Dislivello: m 1340

Tempo di salita: 4 h

Apertura iscrizioni: 14 febbraio

Posti disponibili: 25

27 febbraio, domenica

MONTE CORZENE (m 2012)

Gruppo della Presolana

Direzione: M. Meli e C. Mosconi

Partenza da Bergamo alle ore 6 per il Passo della Presolana, Albergo Grotta. Per il Colle della Presolana salita al Monte Corzene, poi al Passo Pozzera; discesa per la Valle dell'Ombra.

Difficoltà: BS

Dislivello: m 750

Tempo di salita: 3 h

Apertura iscrizioni: 21 febbraio

5 marzo, domenica

PERIPLIO DEL MONTE FERRANTE (m 2427)

Direzione: P. Valoti

Partenza da Bergamo alle ore 6 per Valzurio (m 813) dove si prosegue verso le Stalle del Moschel (m 1265) fino dove l'innevamento lo consente. Calzati gli sci si sale alla Baita Pagherola alta (m 1731) dove con direzione N, si raggiunge la Sella che permette di superare la quota (m 2325) ed arrivare alla base del versante SE del monte Ferrante. Lasciati gli sci si sale il breve tratto sino alla vetta (4 ore).

Ritornati alla quota (m 2325) si scende con ampio giro sotto la parete NE per poi risalire verso la cresta N del monte Ferrante e giungere alla sella che dà l'accesso alla Valle Scura. Discesa lungo la valle fino a ricongiungersi all'itinerario di salita.

Apertura iscrizioni: 28 febbraio

12 marzo, domenica

CIMA DI SAVORETTA (m 3053)

Direzione: A. Freti e M. Pagani

Da S. Apollonia seguire il fondo della Valle delle Messi fino alla baita di Valmalza che si lascia sulla destra (facendo attenzione ai pendii sovrastanti) per portarsi in direzione NO verso i pianori che precedono il passo di Pietra Rossa, aperto tra la Punta di Pietra Rossa e la Cima di Savoretta. Dal passo, con un dislivello di 90 m si può salire con percorso variabile a seconda delle condizioni alla Cima di Savoretta.

Attrezzatura: corda, piccozza e ramponi

Difficoltà: MSA

Dislivello: m 1469

Tempo di salita: 5-5,30 h

Apertura iscrizioni: 6 marzo

Posti disponibili: 20

edizioni junior



**LIBRO E
AUDIOCASSETTA**
L. 15.000

**LIBRO
E CD 37'**
L. 24.000



a cura di Mimmo Boninelli

“IL BASTIMENTO PARTE...”

I canti dell'emigrazione bergamasca

La storia dell'emigrazione può essere studiata, in ambito locale, anche attraverso i canti: documenti vivi di questa drammatica esperienza.

In collaborazione con Sandra e Mimmo Boninelli alcuni cantanti e gruppi locali (“Gli Zanni”, Luciano Ravasio e il suo gruppo, Enrico Moretti) hanno partecipato alla realizzazione di questa audiocassetta; Oliviero Biella, Franco Ghigini e Mimmo Boninelli si sono poi divertiti a fantasticare e a proporre gli arrangiamenti, che altri musicisti hanno realizzato.

Spedire in busta chiusa a: edizioni junior, viale dell'Industria
24052 Azzano S. Paolo BG - tel. 035.534123-035.534125

sconto del
20%

Speditemi n. copie *Il bastimento parte* + CD a L. 19.200

Speditemi n. copie *Il bastimento parte* + audiocassetta a L. 12.000

cognome..... nome.....

via n.

città cap.

telefono

Pagherò al postino alla consegna del volume + L. 6.000 per spese di spedizione

19 marzo, domenica

PIZZO SCALINO (m 3323)

Direzione: M. Bonicelli e R. Caprini
Partenza da Bergamo alle ore 5,30 con mezzi propri. Lasciate le auto sulla strada per il rifugio Zoia, a quota 2000 circa, si attraversa la piana dell'Alpe Campagneda e si affronta il ripido pendio in direzione del cornetto quotato m 2848. Raggiunto il ghiacciaio lo si percorre in direzione O sino alla Sella (m 3200) posta a SE della vetta. Dalla Sella a piedi, per rocce e neve si raggiunge la panoramissima cima. Discesa per lo stesso itinerario.

Attrezzatura: ramponi

Difficoltà: BSA

Dislivello: m 1323

Tempo di salita: 4 h

Apertura iscrizioni: 13 marzo

Posti disponibili: 20

26 marzo, domenica

PIZZO RONDADURA (m 3015)

Direzione: B. Lorenzi e A. Ranghetti
Partenza da Bergamo con mezzi propri alle ore 5,30 per Olivone (Svizzera). Poi verso il passo di Lucomagno in località Acquacalda (m 1750). Con gli sci ai piedi si prosegue verso il passo poi in direzione O si costeggia il lago Santa Maria. Continuando nello stesso senso di marcia con pendii di media difficoltà si raggiunge la vetta.

Attrezzatura: ramponi

Difficoltà: BS

Dislivello: m 1250

Tempo di salita: 4 h

Documento: carta d'identità

Apertura iscrizioni: 20 marzo

Posti disponibili: 25

2 aprile, domenica

PIZ MESDI' (m 2992)

Direzione: A. Ranghetti e B. Lorenzi
Partenza da Bergamo con mezzi propri alle ore 5,30 per S. Moritz. Iniziare la ripida salita verso SO e raggiungere quota m 2058, un evidente canalino porta al limite del bosco, e proseguire fino a quota m 2174, si prosegue con pendii meno ripidi verso SE, poi passare una ampia conca e giungere su un terrazzo che permette in direzione NE l'accesso sull'ampio pianoro sommitale del Piz Mesdi. Discesa per l'itinerario di salita.

Attrezzatura: piccozza e ramponi

Difficoltà: BS

Dislivello: m 1270

Tempo di salita: 4 h

Apertura iscrizioni: 27 marzo

Posti disponibili: 20

9 aprile, domenica

SURETTA HORN (m 3027)

Direzione: R. Caprini e R. Arrigoni
Partenza da Bergamo ore 5,30 con mezzi propri per Monte Spluga.

Salita: Dal Lago di Monte Spluga (m 1901)

Inizia questo stupendo itinerario.

Ci s'immerge subito in una valletta laterale a destra del lago, che in direzione NE ed in circa 1,30 h, ci permetterà di raggiungere un evidente spallone, seguendolo in direzione E in 1 h ci porterà nell'anfiteatro del ghiacciaio di

Seretta (salotto, dove agli inizi del novecento "l'elite" della zona si pavoneggiava davanti alle prime macchine fotografiche). Questo piccolo ma grazioso ghiacciaio ci accompagnerà a ridosso delle ultime "difficoltà". Un pendio molto sciabile (che al ritorno ci farà divertire) per arrivare in Vetta al "Surettasattel" (m 2858). Poi a piedi per facile cresta in direzione della vetta m 3027.

Attrezzatura: ramponi e piccozza

Difficoltà: BSA

Dislivello: m 1100

Tempo di salita: 4 h ca.

Apertura iscrizioni: 3 aprile

15 e 16 aprile, sabato e domenica

CIMA PRESANELLA (m 3556)

Direzione: M. Meli e F. Bregant
sabato: partenza da Bergamo alle ore 7 per Vermiglio (m 1238). Proseguimento per il rifugio Denza (m 2298) in 4 ore.

domenica: salita alla Forcella Freshfield (m 3456) in 3,30 ore e proseguimento per la vetta della Presanella (m 3556) in 1,30 ore. Discesa per lo stesso itinerario e rientro a Bergamo.

Attrezzatura: piccozza, ramponi e imbracatura

Difficoltà: OSA

Dislivello: m 1060 - m 1258

Tempo di salita: 4 h - 5 h

Apertura iscrizioni: 3 aprile

Posti disponibili: 20

dal 21 al 25 aprile, da venerdì a martedì

PASQUA ALLO STUBAI (Austria)

Innere Sommerwandspitze (m 3122) - Lusenser Spitze (m 3230) - Ruderhofspitze (m 3473) - Wilder Turm (m 3177)

Direzione: E. Colombo, B. Lorenzi e Guida Alpina locale

venerdì: partenza da Bergamo alle ore 14 per Neustift e sistemazione in albergo.

Tutti i giorni, da sabato a martedì, trasferimento dall'albergo al parcheggio Oberibalm (m 1747), poi passando per il rifugio (Franz Senn Hutte m. 2147) ogni giorno si percorrerà un itinerario diverso.

Attrezzatura: piccozza e ramponi

Difficoltà: BSA

Dislivello: m 1370 - m 1480 - m 1700 - m 1400

Tempo di salita: 4 h - 5 h - 6 h - 5 h

Documento: carta d'identità

Apertura iscrizioni: 10 aprile

Posti disponibili: 30

dal 29 aprile al 1° maggio, da sabato a lunedì

PIZZO DI DOSDÈ (m 3280)

Cima Orientale di LAGO SPALMO (m 3291)

Direzione: A. Licini e R. Arrigoni

Si possono considerare senza dubbio due gite sci-alpinistiche che si realizzano in uno dei luoghi più belli dell'Alta Valtellina, soprattutto se accompagnate dal sole.

sabato: si parte da Arnoga (m 1850) si percorre la Val Viola in mezzo ad una meravigliosa abetiaia per circa 6 Km, si scende verso il torrente Viola a sinistra, puntando direttamente verso la Baita del Pastore e in pochi minuti si raggiungerà il nuovo rifugio (m 2200) di proprietà del CAI di Bormio ove si pernoverà (ca. 2 h).

domenica: tenendo sempre la sinistra della Valle

di Dosdè, lungo un moderato pianoro, si entra gradualmente in una valletta da dove si risale tenendosi a sinistra su pendii abbastanza sostenuti. Giunti nell'aperta conca si prosegue evitando alcuni crepacci su terreno di moderata pendenza. Arrivati alle pendici dei sassi Rossi, lasciati gli sci si raggiungerà la vetta (4 h). Discesa per lo stesso itinerario. Esposizioni a S/NO.

lunedì: Cima Orientale di Lago Spalmo (Esposizione N). Itinerario abbastanza tecnico è una tra le più belle discese dell'intera zona. Lasciato il rifugio, si prosegue immergendosi nel centro della Valle di Dosdè si mantiene leggermente la destra in direzione della bastionata di roccia ove si raggiungerà il ghiacciaio dello Spalmo. Si risale la pendenza piuttosto sostenuta tenendo la sinistra del ghiacciaio.

Superato il pendio ripido in breve si raggiunge l'anticima (m 3262). La vetta, tolti gli sci, è fattibile senza particolari difficoltà (ca. 4 h). La discesa è per la via di salita.

Apertura iscrizioni: 17 aprile

Posti disponibili: 15

dal 13 al 15 maggio, da sabato a lunedì

PUNTA GNIFETTI (m 4559) - CASTORE (m 4228)

Direzione: B. Lorenzi, E. Colombo e Guida Alpina
sabato: partenza da Bergamo alle 7 per Alagna Valsesia.

Si sale con impianti a Punta Indren (m 3260), poi con gli sci si prosegue per il rifugio Mantova (m 3498) in due ore.

domenica: si sale attraverso il colle del Lys e si raggiunge la Punta Gnifetti (rifugio regina Margherita). Quindi discesa fino al rifugio Monte Rosa (m 2795).

lunedì: salita al Castore per il colle Felik e per il passo del Naso si ritorna a Punta Indren.

Attrezzatura: piccozza, ramponi, imbracatura, cordini e moschettoni

Difficoltà: OSA

Dislivello: m 238 - m 1300 - m 1400

Tempo di salita: 1,30 h - 5 h - 5 h

Documento: carta d'identità

Apertura iscrizioni: 2 maggio

Posti disponibili: 17

MOSTRA FOTOGRAFICA

Nel corso del mese di dicembre verrà allestita, presso la Sede Sociale, una mostra fotografica del Socio Giancelso Agazzi dal titolo:

**TRITICO HIMALAYANO:
NEPAL, SIKKIM, TIBET
IMMAGINI DI VIAGGIO
IN BIANCO E NERO**

SCIALPINISMO IL CORSO DELL'ANNO 2000

ORGANIZZATO DALLE SCUOLE:

- SCUOLA NAZIONALE DI SCI-ALPINISMO SCI-CAI BERGAMO
- SCUOLA NAZIONALE DI SCI-ALPINISMO "SANDRO FASSI"
- SCUOLA NAZIONALE DI SCI-ALPINISMO "OROBICA"
- SCUOLA NAZIONALE DI SCI-ALPINISMO E SCI-ALPINISMO VALLE SERIANA

Il Corso di perfezionamento-SA3 nasce dall'idea di permettere agli scialpinisti più capaci di approfondire le tecniche e la didattica per migliorare le proprie capacità di organizzazione e gestione dell'attività di gruppo. In particolare il Corso di perfezionamento-SA3 è rivolto a:

- Istruttori sezionali che sono orientati a partecipare a futuri corsi per Istruttori Regionali
- Scialpinisti esperti che svolgano la funzione di capigita nell'attività sociale
- Allievi che hanno superato con profitto un Corso avanzato-SA2

Il Corso sarà condotto da un "team" composto da Istruttori provenienti da tutte le quattro Scuole ufficialmente riconosciute della provincia.

DIRETTIVO DEL CORSO

Direttore: Cornelio Cortesi (INSA-"Sandro Fassi")

Vice Direttori: Massimo Carrara (INSA-Valle Seriana)/Paolo Valoti (ISA-Bergamo)

Segretario: Antonello Salvi (ISA-"Orobica")

Ogni Scuola garantirà la presenza di un numero adeguato di Istruttori, disponibili tra coloro che meglio corrisponderanno alle necessità tecniche e didattiche di ogni lezione.

DURATA E ORGANIZZAZIONE

Il Corso si svolgerà dal 17/2 al 25/6/2000 con undici lezioni pratiche (5 week-end) e nove lezioni teoriche.

Le lezioni teoriche infrasettimanali si svolgeranno nella Sede di Bergamo, mentre il ritrovo per le uscite sarà stabilito di volta in volta in funzione della località di destinazione. Trasferimenti: si prevede l'impiego dei mezzi propri ma non si esclude che in funzione del numero dei partecipanti e di una maggiore economia si possa ricorrere al pullman.

Visto gli obiettivi formativi del corso, gli allievi saranno invitati a tenere degli approfondimenti sugli argomenti delle lezioni durante le uscite nei rifugi.

MODALITÀ E CONDIZIONI DI ISCRIZIONE E NUMERO DEI PARTECIPANTI

**Iscrizioni: apertura 10/1/2000
chiusura 12/2/2000**

La quota di iscrizione al Corso è fissata in L.250.000, di cui L.50.000 a titolo di capar-

ra per le prenotazioni presso i rifugi; rimangono escluse le spese di trasporto e le spese di vitto e alloggio nei rifugi durante le uscite. Il Corso sarà effettuato se si raggiungeranno almeno 15 iscritti. Le iscrizioni al Corso dovranno essere presentate presso la sede della segreteria della Scuola più vicina, e saranno accettate dietro la presentazione dei seguenti documenti:

- tessera C.A.I. in regola con il pagamento della quota associativa per l'anno 2000
- certificato medico d'idoneità all'attività sportiva
- domanda di ammissione debitamente compilata e firmata (stampato disponibile presso le segreterie delle Scuole)
- n° 2 fotografie formato tessera
- versamento dell'intera quota d'iscrizione di L.250.000

La quota d'iscrizione comprende:

- uso del materiale collettivo
- assistenza tecnica
- manuale di scialpinismo
- attestato di frequenza
- assicurazione infortuni per un massimale di L.100.000.000 in caso di morte, L.150.000.000 in caso di invalidità permanente, L.3.000.000 per rimborso spese di cure rese necessarie da infortunio

CALENDARIO DELLE LEZIONI TEORICHE

17/2 giovedì: Presentazione dell'organico, il-

lustrazione del Corso e filmato di invito allo scialpinismo

24/2 giovedì: nivologia, valanghe e ARVA

23/3 giovedì: topografia, cartografia, uso bussola, altimetro

20/4 giovedì: meteorologia e bollettini nivometeo

29/4 venerdì: organizzazione e conduzione gita

30/4 sabato: costituzione e funzionamento C.A.I.

25/5 giovedì: pronto soccorso, allenamento e alimentazione

3/6 sabato: formazione ed evoluzione ghiaccio

15/6 giovedì: catena di sicurezza e materiali alpinistici

NB: lezioni teoriche presso la sede C.A.I. Bergamo - via Ghislanzoni, 15 alle ore 20.45 (tel. 035/244273)

CALENDARIO DELLE LEZIONI PRATICHE

4-5/3 sabato e domenica: neve e valanghe, sicurezza e ricerca con ARVA

1-2/4 sabato e domenica: tecnica di scialpinismo, schizzo di rotta

29-30/4 sabato e domenica e 1/5 lunedì: organizzazione e gestione gita, tecnica di bivacco, costruzione e conduzione barella

3-4/6 sabato e domenica: lezione specialistica tecnica di roccia

24-25/6 sabato e domenica: lezione specialistica tecnica di ghiaccio

NOVITA' IN BIBLIOTECA CAI

GUERRA ALPINA:

- Melette 1916 - 1917
- Soldati contro montagne
- L'inferno del Lagazuoi
- La grande guerra sul fronte dell'Isonzo (3 vol.)

B. Boccarda
A. Bettega
Viazzi- Mattioli
A. Sema

LIBRI FOTOGRAFICI:

- Giuseppe Garbari: fotografie 1893 - 95
- Rifugi delle Dolomiti

AA. VV
Fumagalli- Merisio

GUIDE:

Alpinistiche:

- Tutte le Orobiche e le Alpi Bergamasche

M. Oberdoerfer

Escursionistiche:

- Guida alla diga del Gleno
- Il gruppo del Eernina
- Parco naturale di Tessa

G.S. Pedersoli
M. Vannuccini
A.A. VV

Sci-escursionistiche:

- 37 Gite Sciescursionistiche nelle valli bresciane

C. Carisconi -L. Benedetti

Turistiche:

- Valle Brembana

A.A. VV

Naturalistiche:

- Laghi alpini di ValleCamonica

D. Comensoli

LETTERATURA:

- Tullio Vidoni tra noi
- Di pietra e acqua

S. Tanchoux
F. Ardito

COMMISSIONE ESCURSIONISMO

30/31 dicembre - 1/2 gennaio, da giovedì a domenica

Con "noi" il Capodanno 1999/2000

PASSO SEMPIONE

Direzione: L. Baizini

La Commissione Escursionismo propone un'insolita alternativa da trascorre lontano dalla confusione, il lungo ponte che ci farà entrare nel nuovo millennio!

Lontani dal caos, immersi (si spera) nella neve, con la possibilità per sci-escursionisti, sci-alpinisti e ciaspolisti con pernottamento/mezza pensione presso l'Ospizio dei frati Benedettini.

Apertura iscrizioni: 1 ottobre 1999

5 e 6 gennaio, mercoledì e giovedì

LA BEFANA IN CIASPOLADA

Vista la buona riuscita dello scorso anno, la Commissione Escursionismo del CAI di Bergamo propone la partecipazione alla Ciaspolada, organizzata dalla Associazione Podistica Novella a Fondo (TN) in Val di Non.

Apertura iscrizioni: 29 novembre 1999

Chiusura iscrizioni: 18 dicembre 1999

GRUPPO ANZIANI

Con l'escursione del 16 ottobre alla Punta Almanca è stato portato a termine, in modo brillante e con una più che ottima partecipazione, le proposte di attività escursionistiche inserite nel calendario del corrente anno sociale.

Ora si dovrà porre mano alla stesura del calendario per il prossimo anno 2000.

Pertanto il Consiglio invita tutti i Soci a collaborare e li sollecita a presentare idee nuove e proporre attività ed escursioni che verranno prese in seria considerazione e discusse con i proponenti.

A tale proposito ricordiamo che il Consiglio si

riunisce, alle ore 15, il primo ed il terzo lunedì del mese.

Una rassegna fotografica verrà allestita nel salone della nostra Sede. Tutti i Soci sono invitati a presentare fotografie (colore o bianco/nero) formato 20x30 contrassegnate dal Cognome-Nome e dal titolo del soggetto ripreso.

Come da programma il corrente anno sociale si chiuderà con le seguenti attività:

25 novembre, giovedì

PROIEZIONI DI FILMINI

Presso la Sede.

Proiezioni di filmmini ripresi durante le nostre escursioni.

È anche gradita la presentazione di fotografie scattate durante le attività del Gruppo.

16 dicembre, giovedì

SCAMBIO DEGLI AUGURI

Presso la Sede.

Tradizionale rinfresco con scambio degli auguri di fine anno.

Scuole

ALPINISMO

SCUOLA DI ALPINISMO "L.PELLICCIOLI"

La Scuola di Alpinismo "L.Pelliccioli", incoraggiata dall'eccezionale partecipazione ai corsi passati, ripropone per il 2000 i seguenti corsi:

CORSO DI CASCATE SU GHIACCIO
CORSO DI ARRAMPICATA LIBERA
CORSO DI ALPINISMO BASE

12 gen. - 13 febb. 2000

15 mar. - 16 apr. 2000

07 mag. - 04 giug. 2000

Pur essendo destinati a specifiche fasce di utenti della montagna, i corsi saranno svolti con livelli tecnici proporzionati alle capacità espresse dagli allievi.

ORGANICO SCUOLA

Direttore: Franco Rozzoni I.N.A.

Segreteria: Fredy Pansera, Chiara Carisconi

Istruttori Nazionali: Michele Cisana, Mario Pilloni I.A.L., Franco Rozzoni, Silvestro Stucchi

Istruttori Regionali: Giuseppe Bisacco, Roberto Canini, Fernando Gargantini, Achille Nordera, Pietro Palazzi, Pierluigi Rozzoni

Istruttori Sezionali: Franco Asperti, Antonio Cagliani, Paolo Galimberti, Pietro Gavazzi, Antonio Giorgetti, Laura Gotti, Alberto

Martinelli, Carlo Metalli, Bruno Nicoli, Stefano Pelucchi, Davide Pardon, Nicola Stucchi, Alessandro Vavassori, Dario Zecchini, Stefano Mangili, Matteo Perico

Aiuto Istruttori: Cesare Cremaschi, Giovanni Moretti, Vittorio Rodini, Sonia Consoli, Fulvio Luraschi, Angelo Mercandelli, Marco Salvi

MODALITÀ DI PARTECIPAZIONE AI CORSI

Sono ammessi allievi d'ambo i sessi, soci del C.A.I., di età superiore a 16 Anni. Per i minorenni è necessaria l'autorizzazione scritta di entrambi i genitori. Le iscrizioni si considerano accettate, fatte salve particolari disposizioni previste per i singoli Corsi, alla presentazione dei seguenti documenti: - Tessera di socio C.A.I. in regola con la quota annuale - Domanda di iscrizione debitamente compilata e firmata (modulo disponibile presso la sede) - N.2 foto formato tessera - Certificato medico di idoneità psicofisica

La quota di partecipazione andrà versata all'atto dell'iscrizione; tale quota dà diritto a:

- Assicurazione contro gli infortuni durante lo svolgimento delle lezioni
- Uso del materiale alpinistico della Scuola
- Cene, pernottamenti e prime colazioni (solo per il corso di alpinismo base)
- Dispense tecniche
- Un ingresso gratuito alla palestra artificiale di

arrampicata presso la scuola "G.Quarenghi" - Maglietta T-Shirt

Le lezioni teoriche dei Corsi si svolgeranno presso la sede del C.A.I. di Bergamo in via Ghislanzoni 15 alle ore 21:00, ad eccezione di quelle con indicazioni specifiche.

Per motivi logistici o di sicurezza, i programmi dei Corsi potranno subire variazioni a discrezione della Direzione della Scuola e saranno tempestivamente comunicati.

Le località prescelte per le lezioni pratiche sono pertanto da intendersi indicative.

CORSO DI CASCATE DI GHIACCIO 12 GENNAIO - 13 FEBBRAIO 2000

Direttore: M. Cisana I.N.A.

Vice Direttore: F. Rozzoni I.N.A.

Il Corso è indirizzato a tutti coloro che essendo già in possesso di una sufficiente attività di base su ghiaccio, vogliono introdursi o perfezionarsi nella disciplina dell'arrampicata su "diamanti di cristallo" attraverso l'apprendimento in sicurezza delle tecniche di progressione e protezione. È richiesta una buona padronanza delle tecniche di assicurazione anche se praticate solo su roccia.

Apertura iscrizioni: 29 Novembre 1999
Quota di iscrizione: £.370.000 (Esclusi i trasferimenti ed i soggiorni a Cogne e Val Daone)
Posti disponibili: 10 (Minimo 6)
Equipaggiamento: Imbragatura e casco omologati, scarponi in plastica, ramponi, piccozze, moschettoni e cordini, abbigliamento idoneo all'ambiente in cui ci si muove.

Chiarimenti sui materiali saranno forniti nella apposita lezione preliminare. La Scuola di Alpinismo metta a disposizione degli allievi un certo numero di piccozze e ramponi. Si precisa che ogni istruttore seguirà un solo allievo, al fine di garantire il massimo livello qualitativo delle lezioni.

LEZIONI TEORICHE

(ore 21:00 presso la sede C.A.I.)

Merc. 12 Gennaio 2000: Presentazione del Corso - Materiali
Merc. 19 Gennaio 2000: Preparazione di una salita - Sicurezza
Merc. 26 Gennaio 2000: Tecnica di ghiaccio
Merc. 02 Febbraio 2000: Storia dell'alpinismo
Merc. 09 Febbraio 2000: Primo soccorso

LEZIONI PRATICHE

Dom. 16 Gennaio 2000: Val Paghera di Ceto
Dom. 23 Gennaio 2000: Val Canale
Dom. 30 Gennaio 2000: Val di Susa
Sab. 05 Febbraio 2000: Val Daone
Dom. 06 Febbraio 2000: Val Daone
Sab. 12 Febbraio 2000: Cogne
Dom. 13 Febbraio 2000: Cogne

N.B.: Le località sono indicative. Essendo il ghiaccio un elemento mutevole e imprevedibile sono possibili variazioni degli itinerari durante lo svolgimento del Corso.

10° CORSO DI ARRAMPICATA LIBERA 15 marzo - 16 aprile 2000

Direttore: S. Stucchi I.N.A.
Vice Direttore: M. Cisana I.N.A.

Il Corso è indirizzato a tutti coloro che vogliono introdursi o perfezionarsi nella disciplina dell'arrampicata attraverso l'apprendimento delle tecniche di progressione e protezione, secondo le regole dell'arrampicata sportiva. Particolare attenzione sarà posta alla metodologia di allenamento.

Apertura iscrizioni: 24 gennaio 2000
Quota di iscrizione: £. 270.000 (Esclusi i trasferimenti ed i soggiorni a Finale Lig. ed Arco)
Posti disponibili: 10 (Minimo 6)
Equipaggiamento: Imbragatura e casco omologati, scarpette da arrampicata; altri materiali saranno indicati durante il corso.

Per completare il proprio equipaggiamento si consiglia di attendere la lezione del 15-3-2000.

LEZIONI TEORICHE

(ore 21:00 presso la sede C.A.I.)

Merc.15 marzo 2000: Inaugurazione del Corso
Verifica della preparazione degli allievi - Materiali
Merc.22 marzo 2000: Il movimento (Presso palestra "Quarenghi")
Merc.29 marzo 2000: Alimentazione - Medicina
Merc.05 aprile 2000: Allenamento - Equilibrio - Stile (Presso palestra "Quarenghi")

LEZIONI PRATICHE

Sab. 18 Marzo 2000: Predore
Dom. 19 Marzo 2000: Caionvico
Sab. 25 Marzo 2000: Vaccarese
Dom. 26 Marzo 2000: Rogno
Sab. 01 Aprile 2000: Castro
Dom. 02 Aprile 2000: Lantana
Sab. 08 Aprile 2000: Arco di Trento
Dom. 09 Aprile 2000: Arco di Trento
Sab. 15 Aprile 2000: Finale Ligure
Dom. 16 Aprile 2000: Finale Ligure

CORSO ALPINISMO DI BASE 07 Maggio - 04 Giugno 2000

Direttore: F.Rozzoni I.N.A.
Vice - direttori: S. Consoli - V.Rodini

Questo Corso si divide in due distinte fasi di approccio: la prima dedicata alla salita su roccia, e la seconda alla progressione su neve e ghiaccio; è orientato a frequentatori della montagna che vogliono introdursi nell'area alpina imparando le tecniche basilari di progressione e di sicurezza.

Apertura iscrizioni: 27 marzo 2000 ore 18:30 (Sarà presente un responsabile per fornire informazioni sul Corso)

Quota di iscrizione: £. 350.000
Posti disponibili: 25
Equipaggiamento: Il materiale sarà indicato durante la specifica lezione del 26-4-2000

La quota di iscrizione comprende n.2 mezza pensioni in rifugio, l'assicurazione e l'uso dei materiali collettivi ed individuali della scuola.

LEZIONI TEORICHE

(ore 21:00 presso la sede C.A.I.)
Merc. 26 Aprile 2000: Presentazione del Corso
Materiali ed Equipaggiamento
Merc. 03 Maggio 2000: Nodi ed Assicurazioni (presso palestra "Quarenghi")
Merc. 10 Maggio 2000: Il Movimento (presso palestra "Quarenghi")
Merc. 17 Maggio 2000: Alimentazione e Allenamento
Merc. 24 Maggio 2000: Topografia e Orientamento
Sab. 31 Maggio 2000: Nozioni di primo soccorso

LEZIONI PRATICHE:

Dom. 07 Maggio 2000: Cornagiera
Nozioni generali di arrampicata
Discesa in corda doppia
Sab. 13 Maggio 2000: Cornagiera

Assicurazione, Auto - assicurazione
Progressione in cordata - corde fisse
Dom. 14 Maggio 2000: Grignetta
Tecnica di arrampicata
Dom. 21 Maggio 2000: Rogno
Progressione in cordata su roccia
Sab.-Dom. 27-28 Maggio 2000: rif. Città di Chiavenna
Progressione in cordata su ghiaccio e misto
Sab.-Dom. 03-04 Giugno 2000: rif. Gnutti
Tecnica di ghiaccio

STAGES APPLICATIVI DEI CONTENUTI DEL CORSO BASE E DI APPROFONDIMENTO DELLE TECNICHE SPECIFICHE

Per rispondere alla frequentissima domanda che ci viene posta a fine corso (...e adesso cosa possiamo fare?), proponiamo di riportare in ambiente gli ex-allievi dei Corsi passati, sia per far conoscere nuovi luoghi, sia per completare la formazione e per mettere, ove si intraveda la possibilità, di lasciare loro affrontare autonomamente la montagna, mantenendone però sempre il controllo. Gli stages saranno diversificati: uno specifico su roccia ed uno su ghiaccio. Seguirà il programma dettagliato.

PALESTRA DI ARRAMPICATA SPORTIVA PRESSO L'ISTITUTO "G.QUARENCHI"

Come sempre gli Istruttori della Scuola di Alpinismo "L.Pelliccioli" garantiscono la loro efficiente partecipazione alla gestione della palestra fornendo agli utenti tutta l'assistenza tecnica necessaria.

La palestra resta aperta con orario serale dalle 19.30 alle 22.30 del Lunedì, Mercoledì e Giovedì, per tutto il periodo da ottobre ad aprile, ed è provvista di una parete attrezzata con 16 vie di diverse difficoltà, in mododa soddisfare il più ampio ventaglio di esigenze.

Inoltre durante le serate di apertura e in relazione alle richieste potranno essere definiti periodi di ginnastica pre - arrampicatoria gestiti da un istruttore I.S.E.F.

Responsabile in rapporto al C.A.I.: Fredy Pansera
Responsabile tecnico: Silvestro Stucchi I.N.A.

CONSIGLIO SCI CAI**Presidente:** Luigi Roggeri**Vice Presidente:** Gilberto Rota Graziosi**Segretario:** Mauro Astoni**Consiglieri:** Riccardo Marchesi, Guglielmo Marconi, Paolo Rossi, Mario Zoli**Revisori dei conti:** Enzo Suardi, Walter Masserini, G.Franco Zanchi**CORSO DI SCI-ALPINISMO E FUORIPISTA**

La Sottosezione collabora ai corsi programmati dalla Scuola Valle Seriana

CORSO DI DISCESA ALL'APRICA

Nel mese di gennaio. Il programma dettagliato sarà disponibile in Sede a partire dal mese di novembre.

GITE

Regolamento, modalità di iscrizione sono disponibili in Sede dove potranno essere fornite informazioni dettagliate.

Per le gite di sci-alpinismo è obbligatorio essere muniti di apparecchio arva.

I nominativi dei Capigita verranno comunicati all'apertura delle iscrizioni.

Ad integrazione di questo programma, altre gite sci-alpinistiche, da effettuarsi con mezzi propri, verranno programmate successivamente,

te, in base all'innnevamento stagionale.

Esse verranno rese note agli interessati mediante affissione di locandine in Sede.

Il Consiglio della Sottosezione si riserva di apportare al seguente programma ogni variazione che riterrà opportuna per il migliore svolgimento delle gite.

27 febbraio, domenica

PAMPEAGO (Val di Fiemme)

La gita si effettuerà in pullman al raggiungimento del numero minimo di partecipanti

Dati tecnici

4 piste difficili, 12 piste medie, 2 piste facili. Collegamento con le piste di Obereggen e Predazzo per un totale di 50 Km di cui 26 Km con innnevamento artificiale. Servizio di skibus da Tesero a Pampeago con sette corse al giorno.

Piste da Fondo

Percorsi di varie difficoltà per un totale di 20 Km circa; collegamento con la pista Marcialonga.

19 marzo, domenica

ANDERMATT - SVIZZERA

Gita di sci-alpinismo in pullman. Da Andermatt con la funivia si sale fino al Gemsstock (m 2961). Dalla stazione di arrivo ci si abbassa a quota m 2829 per poi salire al pizzo Centrale (m 3000) in ore 2,30-3.

La discesa si effettua nella Valle del Cusistal fino ad Hospental, da dove si fa ritorno ad Andermatt.

Difficoltà: BSA

Documenti: carta d'identità

9 aprile, domenica

GRESSONEY LA TRINITÈ - VAL D'AOSTA

La gita si effettuerà in pullman al raggiungimento del numero minimo di partecipanti.

I discesisti potranno usufruire degli impianti di Gressoney la Trinitè.

Gita sci-alpinisti con gli impianti saliranno al Col d'Olen. Da qui saliranno alla capanna Gnifetti.

Difficoltà: BS

13 febbraio, domenica

GARA SCI-ALPINISMO

Gara sociale di sci-alpinismo a coppia (località da destinarsi)

marzo, data da destinarsi

SCI-ALPINISMO IN NOTTURNA

Discesa in Notturna sul Monte Timogno.

7 maggio, domenica

TROFEO PARRAVICINI

Campionato Italiano di sci-alpinismo

14 maggio, domenica

SLALOM GIGANTE

Gara Sociale di Slalom Gigante

La gara si svolgerà a Schilpario nel canalone del Cimone della Bagozza.

Premiazione e grigliata.

28 maggio, domenica

STELVIO - VALLE DEI VITELLI

Gita di sci-alpinismo con mezzi propri

Presidente: Carlo Acerbis**Vice Presidente:** Renato Caffi**Coordinatore della segreteria:** Felice Pellicoli**Consiglieri:** M. Carrara, M. Carrara,

A. Castelletti, G. Noris Chiorda,

A. Merelli, S. Perani, F. Steffenoni,

F. Usubelli, R. Zanetti.

Soci disponibili per Commissioni operative: F. Bettoschi, I. Buseti, G.L. Locatelli, E. Signori, M.A. Signori, A. Trevaini, S. Vismara.**Bibliotecario:** N. Brolini**Per informazioni:** Carlo Acerbis

Tel. 035 751511

Giovanni Noris Chiorda

Tel. 035 773063

Visto il carattere di previsione, di "vedo e prevedo", di anticipazione di questo programma, le gite sono un'indicazione di massima, un "desiderio". Notizie più, precise anche in relazione alle condizioni climatiche e agli impegni personali dei soci, saranno disponibili in Sede.

La stagione inizia con il CORSO DI PRESCIISTI-

CA, a partire dalla prima decade di ottobre, differenziato per le esigenze e le capacità dei partecipanti (mobilità, potenziamento, ecc.) con possibilità di frequenza in diverse fasce orarie (18.30 - 19.30/19.30 - 20.30 il lunedì e il giovedì sera) presso la palestra delle scuole medie di Abbazia.

La Sottosezione collabora con i corsi programmati dalla SCUOLA VALLE SERIANA. Per l'inverno 99/00 si ricorda il CORSO DI SCIALPINISMO SA1 per principianti e il CORSO DI SCIALPINISMO SA3 per aspiranti istruttori o capigita, in collaborazione con la SCUOLA DI BERGAMO, DI NEMBRO E L'OROBICA.

Si ricordano inoltre gli ormai "inossidabili" corsi di GHIACCIO e SCI FUORIPISTA quest'anno in collaborazione con la SCUOLA OROBICA (Si veda la parte riservata ai corsi su questo depliant).

CORSO DI ARRAMPICATA PER RAGAZZI. Nei mesi da ottobre a maggio al mercoledì pomeriggio, presso la palestra delle scuole medie di Comenduno.

CORSO DI SCI. Nei mesi di gennaio-febbraio,

al sabato pomeriggio per tutti, dai principianti agli esperti, con pullman in partenza da Bergamo e da Albino.

RALLY DELL'AMICIZIA e GARA SOCIALE il 5 marzo in un'unica giornata. Seguiranno avvisi. Nel pomeriggio di domenica 5 alle ore 16 si svolgeranno le premiazioni con proiezioni di diapositive e rinfresco.

In data da destinarsi partecipazione al RADUNO INTERSEZIONALE di sci-alpinismo.

GITE SCI ALPINISTICHE (vedi programma). Le prime gite in programma (di "rodaggio") sono studiate per un graduale impegno fisico e soprattutto tecnico in modo da permettere di arrivare alle gite più impegnative ben preparati. Durante queste gite ci saranno delle esercitazioni pratiche, anche a richiesta, sui principali strumenti di sicurezza (arva, legarsi in cordata, ecc.). Oltre alle gite in programma il gruppetto degli "sfegatados" è in costante attività. Informatevi in sede.

Si conferma la figura del "direttore organizzativo". Costui non è necessariamente il capogita sul "terreno" ma bensì è il personaggio che si

preoccupa di tutta la parte organizzativa (prenotazioni, caparre, ecc.).

GITE SCIISTICHE. Si effettueranno in pullman e saranno "pubblicizzate" tramite locandine che saranno esposte nelle bacheche sociali.

Per i climbers "ora et semper" si ricorda che presso la palestra comunale delle scuole medie di Comenduno è disponibile un **STRUTTURA** per **L'ARRAMPICATA ARTIFICIALE** di oltre 100 mq. con tetti e pareti inclinabili.

Orari: il martedì e il venerdì dalle 21.00 alle 23.00, **ENTRATA GRATIS**, da **OTTOBRE A MAGGIO**.

Per gli spalatores "ora et semper" (uomini adatti all'uso e all'abuso di pala e picconi vari) od aspiranti si ricorda che le opere di sistemazione della mulattiera Albino - Selvino continuano anche in inverno. Stipendio doppio (doppio 00) ai vecchi e nuovi volenterosi!!!

NOVITA'!!! Per gli spalatores "ora et semper" si ricorda che si sono aperti i lavori per la sistemazione del **PARCO DELL'ARRAMPICATA** in via Sottocorna a **COMENDUNO**. I lavori si tengono al sabato o la domenica mattina (informazioni in sede o telefonando a Giò Noris Chiorda). Stipendio triplo (triplo 000) ai vecchi e nuovi volenterosi!!!

GITE

Avviso ai naviganti: una pratica prudente dello sci-alpinismo presuppone la dotazione di ogni partecipante del seguente materiale, più i materiali di volta in volta specificati.

- cordino di 7 m di 9 mm di diametro;
- 2 moschettoni a ghiera;
- cordino di 3 m di 8 mm di diametro;
- un paio di "bilgari" o "coltelli da neve";
- un **ARVA** (in prestito ai richiedenti, dietro compenso di L. 3.000 per giorno di utilizzo, con l'obbligo di riconsegnarli al martedì successivo alla gita).

Quest'anno, durante le gite sociali il noleggio dell'**ARVA NON VIENE RICHIESTO**.

Il tutto deve saper essere usato con correttezza. Le gite sono strettamente legate alle condizioni di innevamento e metereologiche; quindi le date e le gite possono essere variate. Informazioni dettagliate in sede e nelle bacheche sociali.

19 dicembre 1999, domenica
PIZ SURGONDA (CH) (m 3197)

Direttore organizzativo: Alberto Albertini

Gita sci-alpinistica di "rodaggio".

Partenza: Pass dal Guglia m 2233

Difficoltà: BS

Dislivello: m 970

Esposizione: SUD

Documento: carta d'identità

9 gennaio 2000, domenica
GALEHORN (CH) (m 2797)

Direttore organizzativo: Luca Merla

Gita sci-alpinistica

Partenza: Engiloch m 1769 strada del Sempione
Si scende a sx del torrente e superatolo tramite un ponticello si arriva a Chlusmatte. Per pendii sempre più ripidi si arriva alla piana di Wyss

Bode e per un canalino a sx della cascata si supera la barriera rocciosa fino ai laghetti di Sirwolte.

Si devia a NO e per vallette e dossi si arriva al Sirwoltesattel m 2621. Dal passo decisamente a NO, sul versante dello Nanztal, a mezza costa, il ripido pendio che porta a una piccola valletta; la si percorre verso NE fino alla costa finale che porta alla vetta.

Discesa per l'itinerario di salita o direttamente dalla vetta verso E al vallone Ritzitalli in base alle condizioni della neve.

Difficoltà: BS

Dislivello: m 1028

Esposizione: SUD-EST/NORD-EST

Documento: carta d'identità

30 gennaio, domenica
PIZZO STELLA (m 3163)

Direttore organizzativo: Claudio Panna

Gita sci-alpinistica

Partenza: arrivo funivia Groppera m 2884

Dall'arrivo della funivia si scende a dx dello skilift doppio, deviando a dx a m 2450 verso il lago Ballone m 2319, aggirandolo verso occidentale si traversa i pendii sovrastanti per arrivare al ghiacciaio di Ponciagna m 2737, si prosegue a sx per arrivare alla cresta E che porta in vetta.

Discesa per lo stesso itinerario risalendo circa 90 m al passo Groppera m 2660 per scendere poi sulle piste di sci o se in condizioni direttamente su Fraciscio dal lago Ballone e il passo di Angelona.

Difficoltà: BSA

Dislivello: 863 + 90 risalita m

Esposizione: EST/NORD-EST

20 febbraio, domenica
CORVATSCH (CH)

Gita in pullman per sci-alpinisti, fondisti e discesisti.

Direttore organizzativo: Franco Steffenoni e Marz in montagna.

Documento: carta d'identità

5 marzo, domenica
GARA SOCIALE DI DISCESA E RALLY DELL'AMICIZIA

Direttore organizzativo: Consiglio CAI

In località da destinarsi in base alle condizioni le ormai consuete competizioni sociali di vario tipo.

25 e 26 marzo, sabato e domenica
PIZ PARADISIN (m 3302)

Direttore organizzativo: Alberto Merelli

Gita sci-alpinistica

Partenza: Lungacqua in val Poschiavo.

Da Lungacqua si sale al rif. Saoseo e si pernotta dopo aver ben cenato. La domenica si sale in direzione NO lungo la val Mera. Ai piedi del versante E della cima di Cardan si supera l'evidente gradino tra il Plan da Val Mera e Roan e ci si porta nella conca superiore. Si va a N verso il pass da val Mera e lasciato il suo punto più basso a sx si sale la cresta di confine. Si prosegue verso E e passando per quota m 2863 si arriva alla Vedrett da Camp. Si percorre il ghiacciaio e superata l'anticima, la Pala m 3169, per roccette si arriva in vetta.

Discesa per l'itinerario di salita.

Difficoltà: BSA

Dislivello: m 1300

Esposizione: OVEST/SUD/SUD-EST

Caparra: L. 20.000

15 e 16 aprile, sabato e domenica
TRE CONFINI E DIAVOLO DELLA MALGINA (m 2824 e m 2926)

Direttore organizzativo: Renato Caffi

Gita sci-alpinistica

Partenza: Lizzola m 1265

Si sale da Lizzola al Tre Confini per scendere dalla vetta lungo la ripida val Cerviera al rif. Curò dove dopo abbondanti libagioni si pernotta. La domenica si arriva al bivio fra la valle del Serio e la val Malgina. Stando prima a sx e poi centralmente si risale la valle Malgina fino al lago di Malgina m 2339. A mezzacosta verso O si segue un canale fra due roccioni; arrivati ad un ampio pianoro lo si attraversa verso N e tramite dossi si arriva ad un ampio passo, il falso passo della Malgina m 2670. Cento m prima del colle si va a sx e con una lunga diagonale si arriva ad un ripido canale. Lo si risale inizialmente per poi portarsi sul costolone di sx e raggiungendo la cresta NE si arriva a piedi in vetta.

Discesa per l'itinerario di salita e direttamente a Val Bondione o se in condizioni direttamente lungo la val Morta.

Attrezzatura: ramponi e imbraco

Difficoltà: BSA e OSA

Dislivello: 1559 + 1011 m

Esposizione: OVEST/SUD e EST

dal 29 aprile al 1° maggio, da sabato a lunedì
GRAN SASSO CORNO GRANDE - VETTA OCC. (m 2912)

Direttore organizzativo: Livio Ferraris e Manuele Anghileri

Gita sci-alpinistica con discesa per la via normale e la sella del Brecciaio con base al rif. Duca degli Abruzzi m 2388.

Attrezzatura: ramponi e imbraco

Difficoltà: OSA

Dislivello:

1° giorno: m 250

2° giorno: m 600

Esposizione: SUD e SUD/OVEST

Caparra: L. 20.000

13 e 14 maggio, sabato e domenica
BASODINO (m 3272)

Direttore organizzativo: Fabrizio Anesa

Gita sci-alpinistica

Partenza: San Carlo m 936

Da San Carlo si sale alla capanna Basodino m 1856. La domenica si segue il torrente sino a Raandinascia a m 2156 e raggiunto il ghiacciaio del Basodino passando per le quote m 2228 e m 2402 si sale direttamente alla base della vetta e da qui in vetta.

Discesa per l'itinerario di salita.

Attrezzatura: ramponi

Difficoltà: BSA

Dislivello: m 920 - m 1420

Esposizione: NORD/EST

Caparra: L. 20.000

27 e 28 maggio, sabato e domenica
DOME DE NEIGE DES ECRINES
(m 4015)

Direttore organizzativo: Valentino Poli
Gita sci-alpinistica

Partenza: Pre de Madame Carle m 1874

Al sabato si arriva in macchina al Cezanne presso Pre de Madame Carle e si sale al rif. du Glacier Blanc m 2550. Continuando lungo la

valle a sx orografica si perviene a circa m 2900 sul ghiacciaio pianeggiante che seguito con un ampio giro verso sx porta alla piccola risalita a piede al rif. Caron m 3170 dove si pernotta.

Alla domenica si segue il ghiacciaio fino al Col de Ecrins m 3367.

Si inizia ora la risalita del pendio finale, prima verso sx, poi vicino alla cresta della Barre Noire a m 3700 si va a O. Percorso completa-

mente un corridoio glaciale si supera la Breche Lory e si attacca la crepaccia terminale del Dome verticalmente per arrivare in vetta.

Discesa per l'itinerario di salita.

Attrezzatura: ramponi e imbraco

Difficoltà: OSA

Dislivello: m 1296 - m 845

Esposizione: NORD

Caparra: L. 20.000

Sottosezione

CISANO BERGAMASCO

GITE

SCIISTICHE E FONDO

9 gennaio 2000, domenica

CHIESA VALMALENCO

Direzione: Adriano Chiappa

20 febbraio, domenica

BORMIO

Direzione: Gianbattista Cattaneo

dal 4 all'11 marzo, da sabato a sabato

SETTIMANA BIANCA

Direzione: Andrea Cattaneo

19 marzo, domenica

COURMAYEUR

Direzione: Francesco Panza

2 aprile, domenica

GRESSONEY

Direzione: Adriano Chiappa

GITE SCI-ALPINISTICHE

16 gennaio, domenica

CIMA DI SILTRI (m 2229)

Direzione: Giacomo Carrara e Maurizio

Sibella

Partenza: da Ponte all'Acqua

Attrezzatura: arva

Difficoltà: BS

Dislivello: m 900

6 febbraio, domenica

M. COLOMBANA (m 2385)

Direzione: Giorgio Colzani e Gianbattista

Cattaneo

Partenza: dalla Val Gerola

Attrezzatura: arva

Difficoltà: BS

Dislivello: m 1332

27 febbraio, domenica

PIZZO FARNO (m 2506)

Direzione: Giovanni Bonanomi e Eros Locatelli

Partenza: Valcanale

Attrezzatura: arva, ramponi e piccozza

Difficoltà: BSA

Dislivello: m 1600

26 marzo, domenica

M. TRESERO (m 3602)

Direzione: Alfio Formenti e Angelo Sala

Partenza: Valfurva

Attrezzatura: arva, ramponi e piccozza

Difficoltà: BSA

Dislivello: m 1500

15 e 16 aprile, sabato e domenica

M. GRAN PARADISO (m 4061)

Direzione: Giovanni Averara e Massimo Ravasio

sabato: partenza da Valsavaranche

Attrezzatura: arva, ramponi e piccozza

Difficoltà: OSA

Dislivello: m 772

domenica: partenza dal rif. Vittorio Emanuele (m 2740)

Attrezzatura: arva, ramponi e piccozza

Difficoltà: OSA

Dislivello: m 1320

edizioni junior

Gliedno Botanico di Bergamo "Lorenzo Rota"

Le nostre erbe

Piante alimentari spontanee



edizioni junior

Le nostre erbe

piante alimentari spontanee

formato 15,5x27 - 120 pagine - illustrato con 100 foto a colori

L. 30.000

Spedire in busta chiusa a: edizioni junior, viale dell'Industria
24052 Azzano S. Paolo BG - tel. 035.534123-035.534125

Speditemi n. copie *Le nostre erbe al prezzo speciale di L. 24.000*

cognome..... nome

via n.

città cap.

telefono

Pagherò al postino alla consegna del volume + L. 6.000 per spese di spedizione

sconto del
20%

**PROGRAMMA DI
SCI-ALPINISMO 1999-2000
Regolamento**

EQUIPAGGIAMENTO

Nel corso delle gite ogni partecipante è tenuto ad avere con sé **sempre**:

- n. 2 cordini diametro 8mm lunghi almeno 2m
- n. 2 moschettoni
- n. 1 imbracatura
- l'arva (durante tutte le uscite di scialpinismo)

L'organizzazione provvederà per ciò che concerne le corde e il materiale di primo soccorso. Tutto l'equipaggiamento, non compreso nell'elenco ascritto, necessario per un sicuro svolgimento della escursione verrà specificato di gita in gita sui depliant dei programmi.

PRENOTAZIONI

Le prenotazioni devono avvenire in sede nelle sere di apertura antecedenti la gita. L'iscrizione deve essere fatta di persona, non si accettano telefonate, e deve essere corredata di firma, data di nascita (per la copertura assicurativa) e di recapito telefonico per eventuali comunicazioni.

All'atto dell'iscrizione si è tenuti al versamento della quota assicurativa e dove previsto delle quote personali per il pagamento delle caparre rifugi. Per i minorenni un certificato firmato dai genitori o da chi ne fa le veci. Le iscrizioni si chiudono il martedì antecedente la gita. *La disdetta non dà diritto al rimborso della quota versata se non per gravi motivi.*

RIUNIONE ORGANIZZATIVA

OBBLIGATORIA PRE-GITA

Tutti gli iscritti sono tenuti a partecipare alla riunione organizzativa in sede nella data indicata dal capogita, in genere il venerdì precedente, oppure il martedì per le gite di più giorni. Il capogita si riserva di escludere le persone assenti o sconosciute. *È preciso dovere di ogni capogita compilare il registro assicurativo.*

OBBLIGHI PREVISTI DALLA LEGGE

A seguito di una nuova legge alle gite di due o più giorni possono aderire soltanto le persone tesserate C.A.I..

SOSPENSIONE ED ANNULLAMENTO

Le gite possono essere sospese anche all'ultimo giorno o prima della partenza in caso di peggiorate condizioni atmosferiche.

ALLENAMENTO SELEZIONE

Il programma offre la possibilità di un graduale allenamento per poter partecipare alle gite di più giorni e più impegnative.

RIMBORSO MEZZI PROPRI

La quota stabilita è di L. 250 al Km più spese per i pedaggi autostradali da suddividere fra tutti gli occupanti l'autovettura compreso il conducente.

NOTE CONCLUSIVE

Il capogita non si assume alcuna responsabilità per quei partecipanti, che di loro iniziativa abbandonino il gruppo per qualsivoglia motivo, effettuando soste non previste o modificando l'itinerario.

Apertura Sede: Martedì e Venerdì ore 21.00
Tel. 035/720651

Responsabile Commissione Scialpinismo:
Mauro Pezzerà

GITE

2 gennaio 2000, domenica

AGGIORNAMENTO CAPIGITA

Direzione: Istruttori Scuola Valle Seriana
La località e le tematiche dell'uscita saranno decise conseguentemente all'innevamento

23 gennaio, domenica

RALLY TROFEO RINALDO MAFFEIS

6 febbraio, domenica

MONTE BARBAROSSA (m 2148)

Direzione: Stefano Todaro e Franca Palazzi
Ritrovo alle ore 7.00 alla stazione di Gazzaniga e partenza per Taveno, con mezzi propri.

L'itinerario si svolge su 1000 m di dislivello di salita con una prima parte in un bosco rado, poi su di un ampio pianoro e quindi su di un ripido pendio che conduce al colle a destra della cima, che si raggiunge a piedi lungo la cresta.
Difficoltà: BSA

Indispensabili: arva, colloquio con capigita durante la riunione organizzativa

13 febbraio, domenica

GARA SOCIALE

Informazioni più dettagliate saranno fornite in seguito

20 febbraio, domenica

MONTE COLOMBANA (m 2385)

OROBICHE VALTELLINESI

Direzione: Aurelio Carrara e Adriano Porcellana

Ritrovo ore 6.00 stazione, partenza per Gerola Alta - loc. Castello. Lasciata l'auto si sale in direzione nord sino alle baite Bugione, di qui l'itinerario si svolge lungo la cresta nord est fino alla vetta.

Difficoltà: BS

Indispensabili: arva, colloquio con i capigita durante la riunione organizzativa

27 febbraio, domenica

MONTE LAIONE (m 2757)

GRUPPO ADAMELLO-PRESANELLA

Direzione: Giuseppe Capitano e Carlo Salvoldi

Partenza ore 6.00 dalla stazione autolinee alla volta di Ceto Val Camonica, di qui lasciate le

auto si imbecca la Val Peghera. Sio continua sino a raggiungere la conca di Listino e di seguito si raggiunge la vetta.

Difficoltà: BSA

Indispensabili: arva, colloquio con capigita durante la riunione organizzativa.

5 marzo, domenica

MONTE PRADELLA (m 2626)

PREALPI OROBICHE

Direzione: Flaviano Ruggeri

Ritrovo ore 6.30 stazione per proseguire verso la centrale di Valgoglio, di qui attraverso la Val Sanguigno si sale alla vetta.

Difficoltà: BSA

Indispensabili: arva, colloquio con capogita durante la riunione organizzativa

12 marzo, domenica

MONTE ROSSO DI VERTOSAN

(m 2943)

Direzione: Riva Damiano Ravaglia

Partenza ore 5.30 da Gazzaniga per Vertan dove si lascia l'auto. Ci si dirige poi verso nord in direzione della punta Leissé; quindi a destra per raggiungere la sella delle Crotte. Si oltrepassa il canalone sottostante il Passo di Paletta e si sale in mezza costa verso nord ovest.

Lungo la cresta si giunge poi in vetta.

Difficoltà: BS

Indispensabili: arva, colloquio con i capigita durante la riunione organizzativa

26 marzo, domenica

MONTE GLENO (m 2840)

PREALPI OROBICHE

Direzione: G. Carlo Porcellana e Francesca Salvoldi

Partenza ore 6.00 da Gazzaniga per Valbondione ove lasciate le auto si prosegue per il rif. Curò. Di qui risalendo la Val Cerviera fin sotto i Corni Neri.

Attraversato il pianoro sotto la Cresta del Monte Recastello si risale la Vedretta per raggiungere la Vetta.

Difficoltà: BSA

Indispensabili: arva, colloquio con i capigita durante la riunione organizzativa

8 e 9 aprile, sabato e domenica

GRAN PARADISO (m 4006)

Direzione: Ivano Merelli e Fabio Ubbiali

sabato: solita all'Alpe Prapieux, seguendo la mulattiera fin sotto la montagna Lavassey e per il vallone del torrente Costa Savolere si raggiunge il rif. Chabot.

domenica: salendo il ghiacciaio di Montandayne e poi quello di Laveciau si sale in vetta al Gran Paradiso. Discesa per il medesimo itinerario.

Difficoltà: BSA

Indispensabili: arva, ramponi, piccozza, imbracatura, abbigliamento adeguato alle circostanze, colloquio con capigita durante la riunione organizzativa

15 e 16 aprile, sabato e domenica

PALLA BIANCA (m 3738)

GRUPPO OTZTALER

Direzione: Mauro Pezzerà e Damiano Riva

sabato: ritrovo al lago di Resia, deviazione per Milago. Lasciate le auto si prosegue per il rif. Pio XI.

domenica: salita al Palla Bianca lungo l'omonimo vallone.

Difficoltà: OSA

Indispensabili: arva, piccozza, ramponi, colloquio con capigita durante la riunione organizzativa

29 e 30 aprile, sabato e domenica

MONTE ROSA PUNTA GNIFETTI

(m 4600)

Direzione: Mauro Pezzerà e Fabrizio Oberti

sabato: dalla stazione della funivia si attraversa verso nord ovest il ghiacciaio d'Indren. Si risale poi il ghiacciaio di Garstelet fino al rif. Mantova.

domenica: si raggiunge la base della Piramide Vincent e si svolta leggermente a si-

nistra per raggiungere il colle del Lys, costeggiate poi le pendici della punta Parrr si raggiunge il colle di Sesia da cui si perviene alla punta Gnifetti. Discesa per il medesimo itinerario.

Difficoltà: OSA

Indispensabili: arva, piccozza, ramponi, imbracatura, abbigliamento adeguato, colloquio con i capigita durante la riunione organizzativa

6 e 7 maggio, sabato e domenica

MONTE BOSHORN (m 3267)

VAL D'OSSOLA

Direzione: Artemide Gaeni e Fabrizio Oberti

sabato: partenza alla volta del Simplon Pass (CH), pernottamento presso ospizio.

domenica: seguendo il corso del Seng Bach si raggiunge la località denominata Rossboden e di seguito si risale il vallone di Weissboden sino a raggiungere il passo a quota 2500. Di qui a piedi sino alla vetta.

Difficoltà: OSA

Indispensabili: arva, piccozza, ramponi, imbracatura, abbigliamento adeguato, carta d'i-

dentità e colloquio con i capigita durante la riunione organizzativa.

13 e 14 maggio, sabato e domenica

MONTE CASTORE (m 4228) -

POLLUCE (m 4092)

Direzione: Giuseppe Piazzalunga e Nadia Faglia

Gita di due giorni che si svolge lungo l'itinerario della gara trofeo Mezzalama, il pernottamento si effettuerà al rif. Sella.

Difficoltà: OSA

Indispensabili: arva, piccozza, ramponi, imbracatura, equipaggiamento adeguato e colloquio con i capigita durante la riunione organizzativa.

20 e 21 maggio, sabato e domenica

DENT D'HERENS (m 4171)

GRUPPO BREUIL CERVINIA

Direzione: Massimo Carrara e Flaviano Ruggeri

Notizie più dettagliate si potranno ricevere in seguito in sede.

Sottosezione

LEFFE

GITE

12 dicembre 1999, domenica

PASSO CONTRABBANDIERI - PASSO TONALE

Partenza da Piazza Libertà a Leffe con mezzi propri alle ore 6,30.

Ritrovo presso l'Ossario al Passo del Tonale.

Calzati gli sci si risale la valle adiacente all'Ossario seguendo gli impianti e proseguendo poi per il Passo Contrabbandieri.

Gita tranquilla d'apertura adatta "a fare la gamba".

Attività: sci-alpinismo

Difficoltà: BS

Attrezzatura: rampanti

6 gennaio 2000, giovedì

M. SPRAVERA (m 1369)

Prima uscita del millennio! ...e si torna all'antico. Sperando nell'innevamento si parte per località Fontanei (Gandino) sulla strada per Valpiana.

Lasciata l'auto, si risale con gli sci ai piedi seguendo la strada fino alla chiesetta; qui girando decisamente a destra si riprende a salire sui prati dietro la chiesa fino a raggiungere il crinale e si prosegue poi ancora a destra risalendo i nudi prati che portano in vetta.

La discesa avviene puntando decisamente verso il pendio nord dove si trova generalmente neve polverosa. Scendendo più giù ci si infila in un canale non troppo largo e in certi punti ingombro di piante. Superati i punti "ostici" ultima discesa su pendio ripido con ritorno in località Fontanei.

Attività: sci-alpinismo

Difficoltà: BS

Dislivello: m 700 circa

Salita: 2 h

Discesa: 0,30 h

Con innnevamento buono. Divertente discesa sui

prati fuori casa. Bella vista sui laghi Iseo ed Endine.

23 gennaio 2000, domenica

DOLOMITI SELLA RONDA

Partenza in pullman alle 4,30 da Piazza Libertà per Ortisei. Da qui inizio del giro del Sella con gli sci.

Panorami grandiosi e neve sicura.

Attività: sci-alpino

Gita aperta anche a scialpinisti-fondisti e turisti.

Apertura iscrizioni: giovedì 13 gennaio 2000

Partecipate!!!

febbraio, data da destinarsi

SETTIMANA BIANCA IN VAL D'AOSTA

Classica settimana bianca.

Informazioni in Sede.

13 febbraio, domenica

PASSO LAGHI GEMELLI (m 2139)

Partenza alle ore 7 da Piazza Libertà con mezzi propri per Valcanale.

Calzati gli sci si risale la valle sulla destra dopo aver raggiunto il Rif. Alpe Corte, raggiunto il Passo dei Laghi Gemelli si scende verso il lago per poi risalire al passo di Mezzeno (m 2142). Da qui discesa verso le baite di Mezzeno e risalita verso il Passo Branchino. Da qui discesa verso le piste da sci di Valcanale.

Salita in 3 ore circa.

Ritorno in 2 ore circa.

Attività: sci-alpinismo

Difficoltà: BSA

Bella salita e grandiosa discesa in mezzo a splendidi scenari.

12 marzo, domenica

PIZZO TRE CONFINI (m 2824)

Partenza per Lizzola alle ore 6,30. Lasciata l'auto si risale la piana di Lizzola fino al 1°

salto. Tenendo la destra si risale il canale fino alle baite di Sasna una valletta e facili dossi a sinistra portano ad una conca. Dopo un traverso a sinistra si raggiunge la conca superiore di Bondione e da qui allo Spallone triangolare dei Tre Confini. Da qui per cretine in vetta.

Salita in 5 ore.

Discesa per medesimo itinerario.

Attività: sci-alpinismo

Difficoltà: BSA

Bella gita ma lunga nel cuore delle Orobie.

26 marzo, domenica

LIZZOLA

Gara sociale di Slalom Gigante classicissima manche secca che mette a dura prova i nostri soci sulle nevi di Lizzola.

Attività: sci alpino

9 aprile, domenica

PIZZO SCALINO (m 3323)

Partenza da Leffe alle ore 5,00 con mezzi propri per la Valmalenco dove si raggiunge il Rif. Zoia. Calzati gli sci si attraversa la piana dell'Alpe Campagneda e si affronta il ripido pendio in direzione del Cornetto (m 2848) raggiunto il ghiacciaio lo si percorre in direzione ovest sino alla Sella (m 3200) poi a piedi per rocce e neve in vetta.

Discesa per lo stesso itinerario.

Tempo di salita: 4,30 h

Attività: sci-alpinismo

Difficoltà: BSA

Attrezzatura: piccozza e ramponi

24/25 aprile, lunedì e martedì

ENTRELOR (m 3430)

Partenza lunedì per Rhemes Notre Dame dove si pernotta. La mattina dopo si risalgono ripide pendici erbose fino a m 2097 entrati nell'ampio

e bellissimo vallone d'Entrelor lo si risale fin da quota m 3397. Da qui in vetta per breve cresta. Discesa come itinerario salita in 5 ore.
Difficoltà: BSA
Attrezzatura: piccozza e ramponi

data da destinarsi in base all'innevamento

BAITA GOLLA

Gara di regolarità in salita alla baita Golla. 5ª Edizione.

Partenza ufficiale alle ore 8,00 dalla curva "cacciatori" all'Alpe Grem.

Salita dei concorrenti alla Baita facendo attenzione al tempo di salita. Gara libera a tutti.

Iscrizioni in Sede.

In Baita si garantisce vino e spaghetti.

a maggio, data da destinarsi

SVIZZERA

Con l'appoggio di una Guida Alpina 2 giorni in quel della Svizzera.

Programmi e informazioni in Sede.

Difficoltà: BSA

data da destinarsi

VODALA

Gita al Chiar di luna sulle piste degli Spiazzi di Boario.


Da definire in sede.

Salita e discesa al Chiar di luna e "caronzellata" finale.

Attività: sci-alpinismo

Difficoltà: BS

Pizzo del Diavolo



VENERDÌ 17 DICEMBRE ORE 21.00

presso il Cineteatro "Centrale" di Leffe si terrà il:

GRAN GALÀ DELLA MONTAGNA E DELLA SOLIDARIETÀ

PROTAGONISTA DELLA SERATA

TONI VALERUZ

sciatore dell'estremo che proporrà alcuni suoi filmati

Interverrà il giornalista: Franco Rho

La serata è a beneficio del missionario laico leffese

Abele Capponi

operante in America Latina

INGRESSO LIBERO

Sottosezione

NEMBRO

RINNOVO CONSIGLIO PERIODO 2000-2003

Al termine del '99 scade il mandato all'attuale consiglio, si procederà quindi alla elezione delle nuove cariche per il periodo 2000-2003. Ai soci verrà recapitata la scheda di votazione contenente i nominativi già segnalati e la possibilità di indicarne altri.

La scheda dovrà poi essere consegnata in

sede, per posta o a mano, entro il 31/12/99. I soci che fossero disponibili a far parte del nuovo consiglio sono pregati di segnalare il loro nominativo in sede.

ASSEMBLEA ANNUALE:

Il 17 dicembre '99 alle ore 21 avrà luogo presso la sede di Nembro l'assemblea sociale di fine anno.

Sottosezione

OLTRE IL COLLE

GITE

ESCURSIONISMO

28 novembre 1999, domenica
VERTOVA - MONTE ALBEN

19 dicembre, domenica
MONTE ARERA NOTTURNA

SCIALPINISMO

19 febbraio 2000, sabato
MONTE TIMOGNO NOTTURNA

25 e 26 marzo, sabato e domenica
GRAN PARADISO

CORSO SCI DI FONDO

Sabato pomeriggio 8-15-22-29 gennaio 2000

Oltre il Colle

SETTIMANA BIANCA

DOBBIACO (BZ) da sabato 29 gennaio a sabato 6 febbraio 2000

GITE

GITE DI SCI ALPINISMO

Per le gite è obbligatorio essere muniti di apparecchiatura ARVA; altri materiali necessari verranno comunicati al momento dell'iscrizione ad ogni singola gita.

La Sottosezione declina ogni responsabilità per eventuali incidenti durante le gite, non imputabili a deficienze organizzative. Con la loro adesione i partecipanti assumono per sé stessi tutte le eventuali conseguenze. I capogita non si assumono responsabilità per quei partecipanti che, di propria iniziativa, abbandonano il gruppo durante l'escursione, passano avanti ai capogita, effettuano soste non motivate o cambiano, sempre di propria iniziativa, il percorso.

9 gennaio 2000, domenica

M. TIMOGNO

Direzione: Prezzati e Paris

Difficoltà: M.S.

30 gennaio, domenica

CIMA DI LEMMA DA S.SIMONE

Direzione: Alborghetti e Marano

Difficoltà: M.S.

20 febbraio, domenica

M. SOBRETTA DA S.CATERINA VALFURVA

Direzione: Magenes e Perico

Difficoltà: B.S.A.

5 marzo, domenica

POINTE DE LA PIERE - VAL D'AOSTA

Direzione: Magenes e Rota

Difficoltà: B.S.A.

12 marzo, domenica

FESTA DELLA NEVE - VALTORTA

1 e 2 aprile, sabato e domenica

P. REDORTA (Dal Rif. Mambretti)

Direzione: Perico e Marano

Difficoltà: O.S.A.

23 aprile, domenica

PIZZO TAMBO'

Direzione: Passerini e Perico

Difficoltà: B.S.A.

1° maggio, lunedì

BREITHORN (m 4165) - Abbinata gita Cervinia

Direzione: A. Passerini

Difficoltà: B.S.A.

13 e 14 maggio, sabato e domenica

TRESERO (Dal Rif. Branca)

Direzione: Vari e Paris

Difficoltà: O.S.A.

28 maggio, domenica

PASSO STELVIO - VALLE DEI VITELLI

Direzione: Marano-Alborghetti

Difficoltà: B.S.A.

GITE ESCURSIONISTICHE

16 gennaio, domenica

MONTE TORREZZO

Direzione: A. Colombi

27 febbraio, domenica

VAL VERTOVA

Direzione: V. Vari

26 marzo, domenica

M. BRONZONE

Direzione: L. Magenes

GITE

5 dicembre 1999, domenica

ESERCITAZIONE CON ARVA

Direzione: Carrara Giuseppe e Agnelli Massimo

Esercitazione pratica recupero da valanga con arva

Destinazione da definirsi in base alle condizioni nivologiche

16 gennaio 2000, domenica

M. BARBAROSSA (m 2148)

Direzione: Carrara Giuseppe e Belotti Luigi

Da Taveno Val Di Scalve.

Scialpinisti ed escursionisti con racchette da neve insieme in allegria.

Dislivello: m 814

20 febbraio, domenica

TREDENUS (m 2786)

Direzione: Pedretti Fabrizio e Ghilardi Stefano

Dalle Baite Redole (Cimbergo - Valcamonica)

(m 1214)

Dislivello: m 1572

12 marzo, domenica

PIZ LAGREV (m 3164)

Alpi Grigionesi - Svizzera

Direzione: Manzoni Rino e Brembati Marco

Da Pass Dal Guglia (m 2161)

Dislivello: m 1003

17 marzo, venerdì

NOTTURNA AL M. CAMPIONE (m 1827)

Direzione: Madaschi Lorena

Gita per scialpinisti ed escursionisti. Chiusura della serata in pizzeria.

Dislivello: m 700

9 aprile, domenica

PUNTA D'ARBOLA (m 3235)

Direzione: Rizzi Flavio e Ghilardi Stefano

Da Riale Val Formazza.

Dislivello: m 1600

maggio, data e luogo da definire.

TROFEO JENKY

Gara sociale di scialpinismo

CORSO DI SCI-ALPINISMO

La Sottosezione collabora con i corsi di sci alpinismo programmati dalla Scuola Orobica che si svolgeranno nei mesi di gennaio-febbraio per il corso Base SA1, nei mesi di febbraio-maggio per il Corso SA2.

Per informazioni rivolgersi in sede della scuola o della sottosezione.

CORSO DI SCI DI DISCESA

Nei mesi di gennaio e febbraio 2000 al sabato pomeriggio, riservato a tutti, dal principiante all'esperto, con pullman in partenza dalla sede.

Per informazioni rivolgersi in sede della sottosezione entro il 31 dicembre 1999.

GITE SCIISTICHE

Verranno periodicamente realizzate delle gite sciistiche su pista tenendo conto dell'innevamento.

Tali gite verranno segnalate con manifesti o con avvisi ai soci.

GITE

Per tutte le gite sci-alpinistiche è **obbligatorio** il possesso di un apparecchio ARVA e di una PALA per il soccorso. Il materiale diverso da quello di normale dotazione sarà indicato dal programma dettagliato.

Regolamento, modalità di iscrizione sono disponibili in Sede dove potranno essere fornite informazioni dettagliate.

26 dicembre 1999, domenica

MONTE RESEONE (m 1875)

Partenza dalla Sede per Brumano m 888 e lungo la via normale o sentieri alternativi in vetta in 2,30 ore circa.

23 gennaio 2000, domenica

MONTE VIGNA VAGA (m 2332)

Partenza dalla Sede per Colere dove si risalirà fino a Malga Polzone m 1571. Da qui lungo la Val Conchetta salita fino al passo di Fontana Mora m 2253 e quindi in vetta.

20 febbraio, domenica

MONTE GUGLIELMO (m 1949)

Partenza dalla Sede per Pontogno (Valtrompia) e arrivo in vetta in 4 ore circa.

26 marzo, domenica

PIZZO DEI TRE SIGNORI (m 2554)

Partenza dalla sede per Ornica dove salendo la valle dell'inferno si raggiunge la Baita Paullo e la Baita Ciarelli. Da qui proseguendo per ampie conche si raggiunge la Bocchetta d'Inferno m 2306 dove risalendo fino alle rocce sommitali si giunge alla cresta Nord e con breve salita a piedi in vetta.

29 e 30 aprile, sabato e domenica

MONTE BASODINO (m 3273)

sabato: partenza dalla sede per la Val Formazza fino a Riale. Lasciata la strada per il lago Morasco, si sale verso il passo S. Giacomo e la Valtoggia, superato l'erto pendio si arriva alla piana dell'alpe Toggia e aggirato il dosso quotato m 2160 si giunge al Rifugio Maria Luisa.

domenica: dopo aver superato la diga del lago Kastel, salendo verso Est lungo l'evidente ripido canalone che porta alla bocche Mta del Kastel m 2714, si arriva sul ghiacciaio del Basodino dove rimontando la cresta si giunge fino in vetta.

Sottosezione

VILLA D'ALMÈ

Informazioni su orari e manifestazioni si possono visionare anche nella nuova bacheca della Sottosezione in Via Roma di fronte alla Farmacia.

GITE

23 gennaio 2000, domenica

CIMA DI MENNA (m 2300)

Direzione: Minotti Emilio (Tel. 035545286) e Locatelli Roberto (Tel. 034592013)

Giunti a Zorzone (frazione di Oltre il Colle) si prosegue verso Nord in direzione del monte Arale, tenendo la destra idrografica della Val Carnera fino alla località Foppa (m 1476), si prosegue in direzione Nord-Nord-Ovest seguendo la dorsale, lasciandola poi sulla destra fino in vetta.

Discesa per l'itinerario di salita.

Dislivello: m 1284

Tempo di salita: 4 h

Esposizione: Sud

Difficoltà: BS

Attrezzatura: arva

Orario: da definire

Trasporto: mezzi propri

Iscrizioni: venerdì 21 gennaio 2000

6 febbraio, domenica

CIMA SILTRI (m 2175)

Direzione: Lussana Claudio (Tel. 035544282) e Gamba Gigi

Dal rif. Madonna delle Nevi si segue la mulattiera fino alla testata della valle, tenendosi in prossimità del fiume Brembo di Mezzoldo. Si risale il dosso boscoso verso destra e, su terreno ripido località Cuscinetto dei Siltri. Da qui con diagonale in leggera salita, si piega a sud-est portandosi sotto le pendici sommitali per poi proseguire sulla destra fino a raggiungere la cresta che si segue fino in vetta.

Discesa per l'itinerario di salita, con possibilità di varianti secondo delle condizioni.

Dislivello: m 930

Tempo di salita: 3 h

Esposizione: varie

Difficoltà: BS

Attrezzatura: arva

Orario: da definire

Trasporto: mezzi propri

Iscrizioni: venerdì 4 febbraio

20 febbraio, domenica

CIMA VALLOCCI (m 2510)

Direzione: Falgari Pierpaolo (Tel. 035639712) e Viscardi Amilcare (Tel. 035639535)

Dalla partenza della sciovia del Monte Toro si sale sulla sinistra verso il paravalanghe in cemento in direzione della Baita Cornelli. Dopo aver superato un ripido tratto e aggirato sulla sinistra la bastionata rocciosa che chiude la

valle, si continua a mezza costa verso sinistra fino al traliccio posto al Passo Dordona. Si scende sul versante Valtellinese in direzione nord-ovest fino alla Casera di Dordona. Si continua verso destra per aggirare un ripido costone fino alla Baita Vallocci Alta, dalla Baita si sale in direzione sud-ovest fino alla Bocchetta di Vallocci. Si segue la cresta Sud fino a raggiungere la vetta.

Discesa per l'itinerario di salita.

Dislivello: m 910

Tempo di salita: 4 h

Esposizione: varie

Difficoltà: BS

Attrezzatura: arva e piccozza

Orario: da definire

Trasporto: mezzi propri

Iscrizioni: venerdì 18 febbraio

5 marzo, domenica

PIZZO LUCENDRO (m 2963)

Gita intersezionale di fine corso allievi scuola Orobica

Direzione: Rocchetti Andrea

(Tel. 035543870) e Bailo Omar (Tel. 035/620793)

Dalla strada del S. Gottardo fino al grande torrante sospeso, cinquanta metri oltre si calzano gli sci (m 1500), si abbandona la strada e si sale verso Nord-Ovest per ripidi pendii fino alla località Rosso di fuori (m 2128).

Attraversato un pianoro e continuando a salire in direzione Nord-Ovest verso la quota 2429; si segue una successione di magnifici canali che portano al Passo di Lucendro (m 2529) ed all'omonimo ghiacciaietto. Si continua in direzione di una spalla della cresta Est proseguendo con gli sci fin dove è possibile. A piedi, superando un breve salto un po' ripido, si raggiunge la vetta.

Discesa per l'itinerario di salita.

Dislivello: m 1500

Tempo di salita: 5 h

Esposizione: Est Sud-Est

Difficoltà: BS

Attrezzatura: arva

Documento: carta d'identità non scaduta

Orario: da definire

Trasporto: autobus

Iscrizioni: venerdì 25 febbraio

19 marzo, domenica

PIZZO DOSDÈ (m 3280)

Direzione: Ghilardi Ernesto (Tel. 035573341) e Capelli Loris

Da Arnaga seguire la strada che porta al Passo di Val Viola fino alle Baite Alltumeira (m 2116), si scende perdendo un centinaio di metri ad una baita isolata vicino al torrente, superato il torrente si giunge al vasto pianoro dominato dal gruppo del Lago Spalmo.

Senza raggiungere l'Alpe Dosedè, si punta ora tra il pizzo Dosedè ed il gruppo del Lago Spalmo, si sale su dossi a sinistra del torrente fino ad immettersi nella vedretta di Dosedè. Con facile percorso a semicerchio portarsi nel vallone, che si percorre in direzione sud.

Discesa per l'itinerario di salita.

Dislivello: m 1430

Tempo di salita: 5/6 h

Esposizione: Sud poi Nord

Difficoltà: BS

Attrezzatura: arva, piccozza e ramponi

Orario: da definire

Trasporto: mezzi propri

Iscrizioni: venerdì 17 marzo

1 e 2 aprile, sabato e domenica

PIZ ZUPO' (m 3996)

Direzione: Mangili Massimo (Tel. 035527253)

e Rottoli Giacomo (Tel. 035634135)

sabato: dalla stazione di Morteratsch, lasciando a sinistra il sentiero che sale a Chunetta, entrando sul Vadret da Morteratsch. Si prosegue verso Sud al centro del ghiacciaio fino alla Capanna Boval (m 2495).

domenica: dal rifugio si scende sul ghiacciaio e si attraversa verso Sud-Sud-Est in direzione della Fortezza della quale si segue la bastionata rocciosa. A quota 3087 nei pressi di un isolotto roccioso, si lascia a sinistra l'itinerario che sale alla Fuorcla Bellavista e, con direzione Sud-Sud-Ovest, si percorre un ripido tratto crepacciato puntando a monte delle rocce a quota m 3235. Si continua a salire verso Sud puntando alla sella tra le due vette. Abbandonati gli sci si sale il Piz Zupò per il fianco Ovest fino in vetta.

Discesa per l'itinerario di salita.

Dislivello:

1° giorno m 599 - 2° giorno m 1500

Tempo di salita: 2,30 + 6/7 h

Esposizione: Nord

Difficoltà: OSA

Attrezzatura: arva, piccozza, ramponi, imbraco

Documento: carta d'identità non scaduta

Orario: da definire

Trasporto: mezzi propri

Iscrizioni: venerdì 17 marzo

16 aprile, domenica

CIMA DI PERCIA (m 3212)

Direzione: Maurizio Vitali (Tel. 035571669) e Cornago Cesare

Da Eau Rousse si percorre un tratto di mulattiera in direzione Nord-Ovest fino a m 1980 poco prima il Reale Accampamento di Caccia m 2190.

Abbandonata la mulattiera si punta verso Sud-Ovest avendo cura di non smarrire una debole traccia di sentiero nel bosco conduce al Vallone Nampio. Presso la quota m 2188 si piega a destra salendo un centinaio di metri; con una mezza costa verso sinistra fino a raggiungere il fondo del vallone risalendo per pendii ampi e comodi dall'altra parte del torrente. Passando a destra del Lago Nero e, superato un tratto ripido, costeggiare la bastionata rocciosa della Cima di Gollien, fino a pervenire, su terreno

più dolce, al Colle di Entrelor. A piedi per l'ampio dosso a sinistra del colle raggiungere la vetta.

Discesa per l'itinerario di salita.

Dislivello: 1546 m

Tempo di salita: 5/6 h

Esposizione: Nord-Est

Difficoltà: BS

Attrezzatura: arva e piccozza

Orario: da definire

Trasporto: mezzi propri

Iscrizioni: venerdì 14 aprile

13 e 14 maggio, sabato e domenica

BISHORN (m 4134)

Direzione: Capelli Ivan (Tel. 035639859) e Capelli Marco

sabato: da Zinal si attraversa il torrente Navisence e si risale la valle verso Sud lungo la sponda orografica seguendo la strada estiva che sale alle baite Le Vichiesso m 1862. Poco sopra l'alpeggio si piega a sinistra e con lungo percorso obliquo, si tocca la località Le Chiesso m 2082 e si sale al Roc de la Vache m 2581. In leggera discesa si perviene alla conca ove scorre il Torrent du Barme, si attraversa e s'inizia a risalire il ripido pendio sulla destra orografica dell'ampio vallone, in direzione Nord-Est è visibile la Cabane de Tracuit, dove si pernotta.

domenica: dalla Capanna de Tracuit si risale il ghiacciaio in direzione Est, giunti alla base del lungo e ripido pendio che sale alla vetta del Bishorn, intorno alla quota m 3591 si piega a destra e si risale tra dossi crepacciati. Ci s'innalza fino alla sella tra le due vette dove si lasciano gli sci, da qui, a piedi, fino alla vetta per cresta nevosa.

Discesa per lo stesso itinerario di salita.

Dislivello:

1° giorno m 1581 - 2° giorno m 900

Tempo di salita: 6 + 4 h

Esposizione: varie

Difficoltà: BSA

Attrezzatura: arva, piccozza, ramponi, imbraco

Documento: carta d'identità non scaduta

Orario: da definire

Trasporto: mezzi propri

Iscrizioni: venerdì 28 aprile

Sottosezione

ZOGNO

sede: Via Umberto I, 12 - Zogno (Bg)

apertura sede: Martedì e Venerdì dalle ore 21 alle 23

Per informazioni rivolgersi in sede o ai seguenti numeri:

034/591021 - 034/591300 - 034/594122 - 034/560013

ATTIVITA' VARIE

La tradizionale **Cena Sociale** è fissata per sabato 13 novembre. L'**Assemblea Ordinaria** della nostra associazione avrà luogo venerdì 26 novembre presso i locali della Sede. L'annuale S.

Messa per i caduti della montagna sarà celebrata al Rifugio Gherardi in Val Taleggio *domenica 21 novembre alle ore 11.30.*

ATTIVITA' CULTURALI

Sono in programma alcune **Serate Culturali** e **Proiezioni di film e diapositive** che saranno segnalate di volta in volta da appositi manifesti. Dopo l'acquisto, fatto lo scorso anno, di un **televisore** e di un **videoregistratore**, segnaliamo la programmazione di film e audiovisivi durante le serate di venerdì, negli orari di apertura della Sede.

GINNASTICA PRESCIISTICA

I corsi, hanno avuto inizio ai primi di ottobre, sempre presso la palestra dell'Oratorio di Zogno, con lezioni serali in più turni, tenuti nelle giornate di martedì e di giovedì.

SCI DI FONDO

Diffusione, pratica e avviamento allo sci di fondo hanno come obiettivo per l'inverno 2000, oltre al tradizionale Trofeo Gherardi, una settimana nel grande nord, alla scoperta di una delle patrie di questa disciplina, la Finlandia.

Saranno quindi intensificate le uscite domenicali a secco sulle montagne della nostra Valle, così come le uscite domenicali su pista (Zambla, Piani di Bobbio, Branzi...), oltre alle consuete uscite sulla pista nei dintorni del Rifugio Gherardi, da quest'anno raggiungibile con più comodità anche dai fondisti, lungo la nuova strada di servizio, agli alpeggi dei Piani dell'Alben.

I CORSI DI SCI DI FONDO

Saranno sempre organizzati nei mesi di dicembre e gennaio, sulle piste della Conca dell'Alben a Oltre il Colle e tenuti da maestri abilitati all'insegnamento dello sci di fondo.

GITE

GITE COLLETTIVE IN PULLMAN

12 dicembre 1999, domenica

LIVIGNO

16 gennaio 2000, domenica

LA THUILE

5 e 6 febbraio, sabato e domenica

ALPE DI SIUSI

NOVITA'

È in programma per il mese di aprile una Settimana in Finlandia, un trekking con sci da fondo tra i laghi e i boschi della Lapponia. Per chi fosse interessato, i primi di gennaio sarà disponibile il programma dettagliato.

GITE DI SCI DI FONDO ESCURSIONISTICO

Indicativamente sono in programma per:
marzo: zona Cà S. Marco

aprile: Pizzo Formico
maggio: zona Rif. Calvi - Passo Portula

XII TROFEO GHERARDI

20 febbraio, domenica

12° Trofeo Angelo Gherardi

Direzione: Pesenti Gianfranco

Anche il nostro Trofeo, approda al nuovo millennio con la sua tradizionale veste di gara nazionale a squadre di sci-alpinismo, inserita nel calendario FISL.

Il terreno è sempre quello della Val Taleggio, tra il Rifugio Gherardi, posto ai Piani dell'Alben e il Rifugio Nicola, posto ai Piani di Artavaggio.

Tra la sostanziosa dotazione di premi, in denaro e in beni materiali, spicca il "Trofeo Gherardi", opera in legno d'ulivo dello scultore Trampetti Mario.

SCI ALPINO

Anche per quest'anno, insegnamento, perfezionamento e diffusione dell'attività dello sci da discesa, a costi il più possibile contenuti, sono gli obiettivi che ci siamo posti.

CORSI DI DISCESA

Dedicati principalmente a bambini e ragazzi delle scuole elementari e medie, sempre con sei uscite pomeridiane tra febbraio e marzo, nelle località di Foppolo e Piazzatorre (programma specifico disponibile per i primi di dicembre).

GITE COLLETTIVE IN PULLMAN

12 dicembre 1999, domenica

LIVIGNO

16 gennaio 2000, domenica

LA THUILE

6 febbraio, domenica

Giro delle SELLA RONDA dalla Val Gardena

12 marzo, domenica

Traversata da Alagna a Gressoney a Champoluc e ritorno (pista e fuoripista)

Ricordiamo inoltre che presso la Sede saranno disponibili, a partire dai primi di dicembre, i biglietti a costo ridotto o le tessere di sconto per gli impianti sciistici delle località di Foppolo, S. Simone e Piazzatorre.

SCUOLA OROBICA

SEDE: Via S. Carlo, 32 - S. Pellegrino Terme

APERTURA: Giovedì ore 21

Responsabile Sede: Badini Valeria

Tel. 034521613

La sottosezione collabora con i corsi di sci alpinismo della scuola, che si svolgono nei mesi di gennaio-febbraio per il corso Base S.A.1, nei mesi febbraio-maggio per il corso Avanzato S.A.2. Per informazioni e iscrizioni rivolgersi in Sede della scuola o della sottosezione.

SCI ALPINISMO


Con la speranza che l'arrivo del nuovo millennio fornisca nevicate più copiose e durature di quelle degli ultimi anni, il programma prevede:

5° CORSO DI DISCESA FUORIPISTA

Sempre strutturato con due incontri teorici e tre uscite pratiche in località con impianti nel mese di dicembre, più un'uscita in quota verso marzo, con l'intento di affinare le tecniche, il divertimento e la sicurezza nell'affrontare nevi e pendii vergini... (a novembre sarà disponibile il programma dettagliato).

GITE DOMENICALI

Organizzate tutte le domeniche, partendo dal



1. RANICA Collinare 850.000.000 prenotiamo nuova, prestigiosa villa singola: salone, cucina, 4 camere, 4 bagni, taverna, lavanderia, box di 60 mq, ampio giardino. Eccellenti rifiniture personalizzabili.

2. CAVERNAGO AFFARE! 139.000.000 in piccola palazzina, ultimo piano, appartamento composto da: ingresso, soggiorno, cucina abitabile, 2 camere, bagno, 2 terrazze, cantina, box. Da vedere.

3. RANICA Collinare 420.000.000 prenotiamo appartamento tipo villetta: ingresso indipendente, soggiorno, cucina, 3 camere, biservizi, mansarda con solarium, cantina, bibox, giardino privato. Rifiniture eccellenti.

4. BRUSAPORTO 189.000.000 in casetta quadrifamiliare, recente appartamento tipo villetta, termoautonomo: soggiorno, cucina americana, 2 camere, bagno, box, giardino privato. Ottime rifiniture.

5. ALBANO S.A. 210.000.000 nuovo signorile appartamento termoautonomo composto da: ingresso, soggiorno, cucina, 2 camere, bagno, 2 balconi, box e cantina. Ottime rifiniture.

6. SERIATE 250.000.000 nuovo signorile appartamento mansardato con travi a vista, termoautonomo: ingresso, soggiorno, cucina abitabile, 2 camere, biservizi, ampie terrazze, box, cantina. Ottime rifiniture.

7. COSTA MEZZATE 160.000.000 signorile appartamento termoautonomo di 75mq: ingresso, soggiorno, cucina abitabile, camera matrimoniale, bagno, terrazzo, box, cantina.

8. SERIATE 149.000.000 in quadrifamiliare appartamento primo, ultimo piano, termoautonomo: soggiorno, angolo cottura, 2 camere, bagno, balcone, box. Ottime rifiniture. Affare!

mezzo di gennaio, con mete scelte di volta in volta in base all'innevamento, alla distanza, di livello, allenamento...

GITE ORGANIZZATE

23 gennaio, domenica

PIZ MURAGL (m 3157) - ENGADINA (Svizzera)

Per cominciare, una salita breve e una lunga discesa su una montagna della vicina Engadina.

27 febbraio, domenica

PIZZO STELLA (m. 3163) - VALLE SPLUGA

Dagli impianti di Madesimo, discesa e salita lungo il ghiacciaio di Ponciagna e, per finire, il canalone Marinelli.

25 e 26 marzo, sabato e domenica

MONTE GLENO (m 2882) e

PIZZO TRE CONFINI (m 2824)

Raggiunto il Rifugio Curò nella giornata di sa-

bato, domenica salita al Gleno, discesa e risalita al Tre Confini e da qui discesa a Lizzola.

8 e 9 aprile, sabato e domenica

CIMA DI ENTRELOR (m 3430) - VAL DI RHEMES

Una gita classica, dall'abitato di Bruil salita all'Alpe di Entrelor, lungo il vallone omonimo, sino a toccare il ghiacciaio di Entrelor e, da qui, la cima.

dal 22 al 25 aprile, da sabato a martedì

PUNTA D'ARBOLA (m 3235) - BLINDENHORN (m 3375) - TURBHORN (m 3244) - VAL D'OSOLA

Anche qui itinerari classici e da manuale, con base al Rifugio Mores, salite e discese sulle cime e ghiacciai della Val Formazza.

20 e 21 maggio, sabato e domenica

PIZ SESVENNA (m 3206) - VAL VENOSTA

Salita dall'abitato di Slingia e dal Rifugio

Sesvenna, passando dalla forcella omonima, sconfinando sullo svizzero Vadret da Sesvenna, per approdare su questa lontana ed isolata montagna.

MATERIALI E ATTREZZATURE A NOLEGGIO

Sono sempre disponibili presso la Sede materiali per alpinismo e sci-alpinismo (piccozze, ramponi, imbracchi, corde, sonde, pale, cercapersone...), noleggiabili di volta in volta, o per tutta la stagione, a costi abbordabilissimi (L. 10.000 al pezzo, per una settimana; L. 50.000/100.000 al pezzo, per tutta la stagione).

Ricordiamo che anche per il periodo invernale è sempre aperta ed in funzione la *Palestra attrezzata per l'arrampicata* presso l'Oratorio di Zogno, nei giorni di martedì e giovedì, dalle ore 21 alle 23.

Scuola

VALLE SERIANA

CORSO DI GHIACCIO SU CASCATE

In collaborazione con la Scuola Orobica è stato studiato un programma vario e graduale; ciò permette la partecipazione al corso sia al principiante sia a chi, già esperto, vuole completare le proprie conoscenze aggiungendo alle salite di ghiaccio "classiche", quelle su cascate.

LEZIONI TEORICHE

Si terranno presso l'Auditorium della Biblioteca Civica di Gazzaniga in via Mazzini con inizio alle ore 20.45 seguendo questo calendario:

Mercoledì 12 gennaio - presentazione del corso e materiali

Mercoledì 19 gennaio - medica e pericoli

Mercoledì 26 gennaio - neve, valanghe, morfologia del ghiaccio

Mercoledì 2 febbraio - catena di sicurezza, scala difficoltà

LEZIONI PRATICHE

sabato 15 gennaio - Cornagera (prova copertone)

domenica 16 gennaio - Val Savio (BS)

domenica 23 gennaio - Via Mala

domenica 30 gennaio - Val Paghera

sabato 5 e domenica 6 febbraio - Coghe (AO)

N.B.:

I luoghi delle uscite pratiche potranno essere cambiati secondo le condizioni delle cascate.

Durante le lezioni pratiche, oltre agli argomenti affrontati nelle lezioni teoriche, si svilupperanno i seguenti temi:

- valutazione delle condizioni
- progressione
- discese
- manovre di autosoccorso
- avvicinamenti
- assicurazione
- scelta dell'itinerario

18 dicembre 1999, sabato

VAL CANALE

Aggiornamento Istruttori

EQUIPAGGIAMENTO INDIVIDUALE

Durante la prima lezione teorica verranno dati dei suggerimenti per l'acquisto del materiale; di conseguenza non precipitatevi ad acquistarlo anzitempo.

Sono indispensabili:

- un paio di scarponi adatti all'alpinismo
- un'imbracatura alta o combinata
- un paio di ramponi
- tre moschettoni trapezoidali
- due cordini diametro 7 mm e lunghi 1,60 m
- casco
- due piccozze da Piolet
- due moschettoni a ghiera
- un cordino diametro 9 mm e lungo 4 m

Per informazioni rivolgersi a:

Ricci Demetrio

Tel. 035/544568 - 0339/4826983

Fenili Roberto

Tel. 035/571329 - 035/713716

CORSO DI SCI FUORI PISTA

In collaborazione con la Scuola Orobica.

Il corso si rivolge a tutti quei sciatori che, in possesso di una buona conoscenza della tecnica di parallelo di base, vogliono provare o approfondire l'esperienza delle discese fuori pista (sperando in un concreto aiuto... meteorologico!).

Una discesa fuori pista richiede non solo sensibilità alla neve, ma deve essere preparata in anticipo, valutando le pendenze e le condizioni di innevamento per poter evitare pericoli come slavine o valanghe; quindi non si spiegherà solo come "sciare bene", ma verranno svolte una

serie di lezioni teoriche a supporto di quanto appreso durante le lezioni pratiche.

LEZIONI TEORICHE

Presso la Sede del CAI di Albino in via Santa Maria a Comenduno di Albino (BG), con inizio alle 20.45, seguendo il seguente calendario:

mercoledì 12 gennaio - arva e materiali

mercoledì 19 gennaio - valanghe

mercoledì 26 gennaio - preparazione atletica, tecnica di discesa

mercoledì 2 febbraio - manutenzione attrezzi

LEZIONI PRATICHE

Località da destinarsi in base all'innevamento.

domenica 16 gennaio

domenica 23 gennaio

domenica 30 gennaio

domenica 6 febbraio

Il corso si avvale degli impianti di risalita di maestri di sci Fisi e di riprese con videocamera per un migliore sfruttamento delle uscite.

Per informazioni rivolgersi a:

Noris Chiorda Giò Tel. 035/773063

Ceruti Adriano Tel. 0329/2188531

CORSO DI SCI ALPINISMO AVANZATO SA3

Per futuri istruttori e/o capigita.

Organizzato in collaborazione con la scuola del CAI di Bergamo, la scuola Orobica e la scuola CAI Nembro.

Il corso è destinato agli sci-alpinisti che vogliono rafforzare il proprio livello qualitativo con l'assistenza tecnica di un "team" di istruttori provenienti da 4 scuole: Orobica, Valle Seriana, Bergamo e Nembro.

Il corso si svolgerà durante 5 week-end, nel periodo compreso tra i mesi di marzo e giugno 2000.

Per informazioni rivolgersi alle sedi CAI.

Verrà stampato un opuscolo apposito.

MODALITÀ DI ISCRIZIONE E PARTECIPAZIONE

Le iscrizioni accompagnate dalla quota e dai documenti sotto indicati si ricevono presso la biblioteca civica di Gazzaniga nei giorni di apertura o presso le segreterie delle sezioni o sottosezioni CAI facenti parte della scuola fino ad esaurimento dei posti disponibili:

- n. 30 posti per il corso di Sci Alpinismo - minimo 6 - Quota L. 150.000
 - n. 20 posti per il corso di Sci Fuori pista - minimo 6 - Quota L. 250.000
 - n. 12 posti per il corso di Ghiaccio - minimo 5 - Quota L. 230.000
 - n. 10 posti per il corso di Sci Alpinismo Avanzato SA3 - Quota da definire
- Ad esclusione del corso di Sci Alpinismo Avanzato all'atto dell'iscrizione verrà data la priorità a chi non ha mai partecipato a corsi precedenti.

DOCUMENTI RICHIESTI PER L'ISCRIZIONE

- Certificato medico di sana e robusta costituzione fisica
- modulo d'iscrizione debitamente compilato in ogni sua parte e firmato

- n. 1 foto tessera

LA QUOTA DI ISCRIZIONE

DA DIRITTO A:

- copertura assicurativa
- uso del materiale collettivo
- dispense inerenti agli argomenti trattati
- assistenza tecnica
- ai meritevoli, attestato di frequenza al corso e distintivo della scuola

Sezione CAI Clusone

Via Dante - c/o Centro giovanile - tel. 0346/25452

Apertura sede: venerdì dalle 21 alle 23

Sezione CAI Romano di Lombardia

Via Schivardi, 26 - Tel. 0363/902616

Apertura sede: martedì e venerdì dalle 21 alle 22.30

Sottosezione CAI Albino

Via S. Maria, 1 - Tel. 035/751624

Apertura sede: martedì e venerdì dalle 20.30 alle 22.30

Sottosezione CAI Alzano Lombardo

Via Locatelli - Tel. 035/511544

Apertura sede: martedì e venerdì dalle 20.30 alle 22.30

Sottosezione CAI Gazzaniga

Largo Tenente Cortinovis, 8 - Tel. 035/720651

Apertura sede: martedì e venerdì dalle 21 alle 22.30

Sottosezione CAI Leffe

Via Castelli (Palazzo Mosconi) - Tel. 035/727084

Apertura sede: martedì e venerdì dalle 20.30 alle 22.30

Sottosezione CAI Trescore

Via Mazzini, 13 - Tel. 035/838475

Apertura sede: martedì e venerdì dalle 20.30 alle 22.30

Sottosezione CAI Valgandino

P.zza Vittorio Veneto (Gandino) - Tel. 035/740396

Apertura sede: venerdì dalle 20.30 alle 22.30

Sede della scuola Gazzaniga

Biblioteca Civica, Via Mazzini - Tel. 035/713519

Recapito postale c/o fermoposta Gazzaniga



Camera di Commercio Industria
Artigianato e Agricoltura Bergamo

Marchio di qualità dei prodotti tradizionali bergamaschi

La Camera di Commercio di Bergamo ha promosso l'istituzione del marchio di garanzia dei prodotti agroalimentari della tradizione bergamasca. Il marchio "Prodotto Bergamasco" viene concesso a chi produce, vende o somministra uno dei prodotti definiti dai rispettivi disciplinari. L'istituzione del marchio e la promozione dei prodotti tradizionali ha già incontrato il favorevole riscontro da parte dei consumatori, sempre più orientati a valutare la qualità e la genuinità dei prodotti alimentari.



Nel 1999 la seconda edizione della manifestazione "Inviti d'Autore"

Una iniziativa che coinvolge gli operatori della ristorazione per presentare, valorizzare e promuovere, in Italia e all'estero, la cultura gastronomica, la produzione e l'ospitalità del territorio bergamasco. Da giugno a novembre, ristoranti, trattorie, pizzerie e agriturismo presenteranno menu basati su prodotti tradizionali bergamaschi e materie prime locali.



Bergamo verso "La Città della Luce"

"Bergamo verso la città della luce" vuole essere un percorso che salda la cultura del bello, dello spirituale e dell'immaginario con quella del reale, della ricerca e della sperimentazione. Sono presenti nella nostra provincia imprenditori all'avanguardia mondiale nel settore dell'illuminotecnica. Abbiamo ambienti urbani, architetture, opere d'arte già ricche di luce propria ma che nuovo stupore possono regalare se supportate dall'ingegnosità della ricerca e della tecnica. Illuminare una città, i suoi tesori e i suoi spazi, significa darle valore, espressività e accoglienza.



Marchio di qualità delle Imprese Alberghiere

Il "Marchio di qualità" intende avviare un processo di riqualificazione del settore alberghiero utilizzando un marchio di qualità che offra ai clienti un'ospitalità "garantita". Il Marchio di Qualità è un processo aziendale che coinvolge tutti gli elementi che compongono il prodotto turistico alberghiero.



CONSIGLIO DEL 6 LUGLIO 1999

Presenti: Calvi, Albrici, Valoti, Tosetti, Maffi, Agazzi, Colombi, Frosio, Galliani, Maestrini, Rinetti, Roggeri, Trapletti.

Past President: Fretti

Invitato: Anacleto Gamba

Sci C.A.I. Bergamo: relazione attività

I Soci nell'anno 1998/99 sono stati 650 contro i 455 dell'anno precedente e possono beneficiare di piccole riduzioni sui prezzi di partecipazione alle diverse attività organizzate.

Per decisione del Consiglio Sci C.A.I. gli istruttori devono sottoporsi annualmente ad una visita di idoneità, analogamente a quanto viene richiesto ai partecipanti ai diversi corsi.

In quest'ultimo anno si è registrato un calo di partecipanti "non soci C.A.I." alle diverse gite e ciò in conseguenza della situazione normativa che non consente ai non Soci la partecipazione alle gite di due o più giorni.

Relativamente al Trofeo Parravicini 1999, tutto è andato bene, trattandosi oltretutto della 50ª edizione, valida quale Campionato Italiano di sci alpinismo.

Per soddisfare le esigenze di "campionato italiano", la gara si è svolta su un tracciato più lungo e difficoltoso, che è piaciuto agli atleti; dal punto di vista economico sono venuti a mancare alcuni contributi di Enti e quindi si sono dovuti limitare i premi agli atleti. In particolare non sono stati effettuati i rimborsi spese, salvo eccezioni per atleti stranieri e nazionali. Per ricordare la 50ª edizione, è stato attuato in accordo con le poste di Bergamo, un annullo postale speciale.

Dopo la relazione di Anacleto Gamba, interviene Silvio Calvi ricordando che i problemi legati all'organizzazione delle gite (come peraltro il problema dell'uso delle radio) sono legati e derivano da disposizioni di legge e non certo da scelte del C.A.I.

Infine Silvio Calvi concorda con il Consiglio Sci C.A.I. nel considerare l'occasione del "Parravicini" una festa di tutti quelli che vanno in montagna e quindi di continuare nella sua organizzazione.

Al termine della discussione del presente punto, Silvio Calvi, a nome di tutti i Consiglieri, ringrazia Anacleto Gamba per la dettagliata ed esauriente relazione e lo Sci C.A.I. per quanto ha fatto e sta facendo in ambito sezionale.

Organizzazione della Mostra "Culti della preistoria nelle Alpi" in collaborazione

con il Comune di Bergamo: bilancio preventivo
Silvio Calvi ricorda la delibera di Consiglio del gennaio scorso che, ritenendo valida l'iniziativa della mostra, decideva di collaborare nell'organizzazione della stessa, dando mandato al Presidente di prendere gli opportuni contatti.

Nel frattempo anche il Comune di Bergamo ha deliberato in merito a questa iniziativa che si attuerà in collaborazione tra Comune di Bergamo - Museo Archeologico e C.A.I. Bergamo, con apposita delibera che viene distribuita ai Consiglieri.

Lino Galliani auspica che le iniziative didattiche nascano comunque dall'interno del sodalizio e ritiene opportuno informare dell'iniziativa il gruppo di lavoro "Terre Alte" nella persona del Dott. Giuliano Cervi.

Al termine della discussione, ribadita e confermata l'importanza della Mostra dai punti di vista storico e culturale ed espresso idee, suggerimenti e proposte per la migliore pubblicizzazione della manifestazione, il Consiglio si dichiara d'accordo e decide di:

- partecipare attivamente alla organizzazione della manifestazione, data la sua importanza;
- ratificare l'accordo sottoscritto da Silvio Calvi quale impegno di partecipazione della Sezione;

- impegnarsi a trovare persone che si prestino per la guardiania alla mostra stessa.

Il Consiglio incarica inoltre il Presidente di definire con gli altri enti organizzatori le varie problematiche di gestione operativa e finanziaria che tale mostra comporta nonché il preventivo di spesa definitivo.

Richiesta del patrocinio della Sezione alla Spedizione alpinistica al Gondogoro Peak (Karakorum) capeggiata da Gianluigi Sartori

Germano Fretti comunica che la spedizione alpinistica al Gondogoro capeggiata da Gianluigi Sartori ha chiesto il patrocinio della Sezione.

La Commissione Alpinismo e Spedizioni Extraeuropee che ha esaminato la richiesta nella riunione del 24 giugno scorso, ha ritenuto la spedizione meritevole del patrocinio e pertanto ha dato parere favorevole.

Dato il parere positivo della Commissione, il Consiglio concede il patrocinio della Sezione alla Spedizione al Gondogoro capeggiata da Gianluigi Sartori.

Comunicazioni dei referenti di Commissione

- Giandomenico Frosio, referente della Commissione Impegno Sociale, comunica che la Commissione ha deciso per quest'anno di completare la selciatura dei sentieri di Brumano.

I lavori inizieranno ufficialmente il 19 luglio prossimo e per tre settimane vedrà impegnate circa 20 persone a settimana per sistemare i circa 400 metri di selciato.

I volontari per il lavoro già ci sono, si spera nella clemenza del tempo per poter completare il lavoro entro la data prevista.

- Silvio Calvi, referente della Commissione Rifugi, comunica che sono iniziati i lavori al rifugio Brunone per l'adeguamento igienico del rifugio.

Sono in corso e procedono bene anche i lavori di adeguamento al Rifugio F.lli Longo.

Comunicazioni del Comitato di Presidenza

- Il Presidente Silvio Calvi comunica che la Banca Popolare di Sondrio ha chiesto l'autorizzazione per l'installazione al Livrio di un'apparecchiatura Webcam per la ripresa di immagini della zona da mettere in rete Internet.

Il Consiglio esprime parere favorevole al progetto con inserimento nelle immagini del logo Livrio.

Varie ed eventuali

- Giancarlo Agazzi informa che è nata l'Associazione Medicina di Montagna e lui stesso ne fa parte. Scopo dell'Associazione è quello di trattare problemi relativi alla medicina in montagna.

La prima riunione si è tenuta sabato 3 luglio scorso ad Arabba ed è stata eletta Presidente della Commissione Annalisa Cogo.

CONSIGLIO DEL 20 LUGLIO 1999

Presenti: Calvi, Albrici, Valoti, Malanchini, Tosetti, Carisconi, Colombi, Frosio, Galliani, Maestrini, Rinetti, Roggeri, Trapletti, Tacchini.

Past President: Corti

Nomina componenti Commissione Elettorale

Alberto Tosetti fa presente di aver avuto diversi contatti con Soci disponibili a far parte della Commissione Elettorale per le cariche sociali in scadenza con la prossima Assemblea.

Hanno dato la loro piena disponibilità i Soci Angelo Arrigo Albrici, Chiara Carisconi, Alberto Corti, Anacleto Gamba, Claudio Malanchini, Giulio Ottolini.

Il Consiglio approva la composizione della Commissione nelle persone proposte e suggerisce che la presentazione della lista dei candidati al Consiglio debba avvenire entro il 30/11/1999.

Relazione sui lavori nei rifugi

Silvio Calvi riferisce che sono in fase di esecuzione i lavori previsti presso i rifugi Longo e Brunone.

Al Rifugio Longo sono già state completate la sistemazione della cucina e le opere relative alla formazione dei servizi per il gestore e la realizzazione al rustico del locale invernale.

Al Rifugio Brunone sono stati avviati i lavori di scavo per la formazione del locale servizi e per l'uscita di sicurezza dal primo piano.

Ormai è in fase di completamento la struttura dei locali. È stato anche necessario intervenire sulla tubazione di adduzione dell'acqua, con la sostituzione di un tratto di tubazione ormai fatiscente.

Presso gli altri rifugi sono in corso lavori di ma-

nutenzione, fra i quali i più significativi riguardano il generatore presso il Rifugio Alpe Corte ed il completamento dell'impianto elettrico al Rifugio Tagliaferri.

Organizzazione Convegno Nazionale TAM

Claudio Malanchini riferisce in merito al Convegno Nazionale della TAM che si svolgerà a Bergamo dal 17 al 19 settembre e che è organizzato dalla CRTAM Lombardia presso il Nuovo Ostello della Gioventù a Monterosso e avrà come indirizzo di fornire risposte operative a fronte dei numerosi problemi di natura ambientale che interessano il nostro paese.

Malanchini stesso precisa che nel Convegno non ci sarà spazio per altre associazioni ambientaliste.

Comunicazioni dei Referenti di Commissione

Maria Tacchini referente Commissione TAM riferisce sui principali punti trattati in ambito la Commissione stessa:

- raccolta materiale sulla Mostra del Fiume Serio;

- richiesta da parte del C.A.I. di Crema per Mostra Fiume Serio;

- si è in attesa di un incontro con il Sindaco di Valtorta, Cav. Busi, per le Terre Umide;

- è in atto una raccolta di reperti bellici della 1ª Guerra Mondiale in particolare nella zona delle Orobie;

- è in atto un lavoro sul Parco delle Orobie per

mettere a fuoco gli intendimenti delle istituzioni riguardo il parco stesso e il gradimento della popolazione;

- avuti i contatti con lo Speleo Club in merito allo stato d'inquinamento delle grotte in Valle Imagna; per altro la nostra Sottosezione è già stata messa al corrente della cosa;

- è stata fatta richiesta per definire Monumento Nazionale la piega dell'Albenza e di Zogno.

Giuseppe Rinetti riferisce della riunione del Consiglio Sci C.A.I. del 7 luglio nella quale si sono svolte le elezioni per le nuove cariche sociali.

Sono stati eletti:

Direttore, Stefano Ghisalberti; Vice Direttore, Anacleto Gamba; Segretario, Massimo Miot.

Referenti di Commissione: Andrea Giovanzana (Fondo); Bruno Lorenzi (Sci Alpinismo), Stefano Ghisalberti (Sci Alpino).

Alberto Tosetti riferisce sull'organizzazione del Primo Corso di Formazione per Aiuto Accompagnatori di Alpinismo Giovanile che si terrà nei mesi di gennaio-febbraio-marzo 2000, presso la nostra Sezione organizzato in collaborazione tra la nostra Commissione sezionale e la Commissione Regionale Lombarda Alpinismo Giovanile e sarà aperto alla Sezione del C.A.I. di Bergamo nel massimo della sua interpretazione.

Lo stesso Tosetti, anche su invito di Lino Galliani, ricorda che nel 2000 ricorre il 25° Anniversario di attività dell'Alpinismo Giovanile Sezionale e in caso di manifestazioni in merito già sin da ora si intende invitare

l'Avv. Alberto Corti in qualità di ideatore di questa attività nell'ambito della nostra Sezione.

Comunicazioni del Comitato di Presidenza

Claudio Malanchini e Paolo Valoti riferiscono di un incontro avuto con Marco Bertoncini in merito alle sue possibilità di partecipazione al Consiglio Sezionale.

Marco Bertoncini verbalmente agli stessi sopraccitati e poi tramite lettera inviata al Consiglio, fa presente la sua intenzione di rassegnare le dimissioni da Consigliere sezionale in quanto gravato da impegni di lavoro e familiari, manifestando comunque la sua disponibilità a proseguire nelle attività sezionali.

Il Consiglio prende atto di queste dimissioni ed in sostituzione di Marco Bertoncini sarà chiamato a subentrargli, come da Statuto, il primo dei non eletti all'ultima Assemblea nella persona del Socio Giovanni Mascadri.

Silvio Calvi riferisce che sarà presto inviata ai Presidenti di Commissione e Gruppi una lettera nella quale oltre a richiedere il Bilancio preventivo 2000 sarà richiesto anche quello del 2001 per avere i dati per poter determinare la quota sociale 2001 nel corso dell'Assemblea Sezionale della prossima primavera.

Il Presidente medesimo ricorda che a novembre, presso il Patronato San Vincenzo, nello stesso giorno della Messa in ricordo dei Caduti del C.A.I., sarà organizzato il "Pranzo Sociale" con la partecipazione di tutti i Soci che vorranno intervenire.

CARRARA SPORT

SALEWA

SCI
ALPINISMO

THE
NORTH
FACE

SKI TRAB * DYNAFIT
FRITSCHI * SILVRETTA

NEMBRO (BG) - TEL. E FAX 035.520880

Presenti: Calvi, Albrici, Malanchini, Tosetti, Maffi, Agazzi, Carisconi, Colombi, Frosio, Ghezzi, Maestrini, Rinetti, Roggeri, Trapletti.

Past President: Fretti

**Dimissioni del gestore del Rifugio "Coca":
procedure per l'assegnazione
della nuova gestione e formazione
della Commissione esaminatrice**

Silvio Calvi legge la lettera di dimissioni dall'incarico di gestore dello stesso rifugio (già annunciata verbalmente a lui stesso ad inizio agosto) inviata da Giancarlo Seghezzi il cui contratto, pur scadendo a fine anno 2000, concede al gestore la possibilità di recedere dalla gestione anche prima della scadenza contrattuale.

Data la irrevocabilità delle dimissioni, Silvio Calvi invita il Consiglio a prenderne atto ed accettarle. Circa le modalità di assegnazione del rifugio, Silvio Calvi propone di adeguarsi agli stessi criteri adottati per il passaggio del Rifugio Albani. Anche la Commissione esaminatrice potrebbe essere composta dalle stesse persone del C.A.I. incaricate di scegliere il nuovo gestore dell'Albani, con l'aggiunta del Sindaco di Valbondione e dal Presidente della "Comunità Montana Valle Seriana Superiore" di Clusone. Il Consiglio, in conclusione dell'argomento in discussione, si dichiara d'accordo di accettare le dimissioni di Giancarlo Seghezzi, sulle proposte presentate circa la composizione della Commissione esaminatrice e sui mezzi di pubblicizzazione del bando di concorso.

**Relazione sulla Mostra
"I culti nella preistoria delle Alpi"**

Relaziona Alberto Tosetti il quale informa che dopo quindici giorni di lavoro di allestimento della mostra da parte del personale tecnico specializzato, sabato 4 settembre è stata inaugurata la Mostra sui Culti nella preistoria delle Alpi presso la Porta S. Agostino in Città Alta. La collaborazione con il Civico Museo Archeologico con il quale la mostra è in collaborazione è perfetta e funziona benissimo. L'unica difficoltà che abbiamo incontrato è stata nelle comunicazioni con gli organi di stampa per pubblicizzare la manifestazione. Oggi però è venuta in loco per un servizio l'emittente "TV Bergamo".

Da ottobre a dicembre verrà esposto in largo Rezzara uno striscione informativo della Mostra. Riguardo al personale addetto alla guardiana, siamo coperti con due persone al giorno sino al 18 settembre con soci volontari. Hanno poi dato la loro disponibilità a collaborare e gestire la guardiana dal 18 al 31 ottobre i Soci del Gruppo Anziani della Sezione.

Sarebbe utile ed auspicabile una maggiore collaborazione da parte dei Soci per coprire tutto il periodo della mostra.

È una mostra di oggetti che indica presenza di materiali che non ci si aspettava di trovare nell'ambiente alpino e che sono stati riprodotti su un apposito catalogo disponibile presso la sede della mostra.

**Comunicazioni dei Referenti
di Commissioni**

- Alberto Tosetti riferisce di avere partecipato ad una riunione del Consiglio dello Speleo Club Orobico, non ci sono problemi particolari.

- Arrigo Albrici comunica che all'appuntamento mensile della Commissione Sottosezioni, riunitasi il 6 settembre u.s., hanno partecipato solo nove Sottosezioni. È intervenuto anche Alberto Tosetti che ha illustrato il ruolo dell'Aiuto Accompagnatore di Alpinismo Giovanile ed ha consegnato a ciascuno dei presenti una documentazione su quel tema. Dato l'interesse della materia, alle Sottosezioni assenti la stessa documentazione verrà inviata per posta.

La Commissione ha parlato poi del Regolamento della Commissione che è in fase di bozza ma che presto sarà presentato nel testo definitivo.

È stato oggetto di discussione anche il Notiziario sezionale sollecitando le Sottosezioni, che hanno come referente Mauro Gavazzeni, a collaborare con la redazione. A questo proposito però alcune Sottosezioni hanno lamentato la mancata pubblicazione di loro articoli. È stato però raccomandato alle Sottosezioni che quando hanno articoli da pubblicare sulla stampa cittadina, d'inviare preventivamente gli stessi articoli anche alla Sezione per il notiziario.

Si è parlato infine del Convegno della T.A.M. e della Mostra sui Culti per la quale è stata chiesta la collaborazione.

- Giancelso Agazzi della Commissione Culturale informa che la Commissione riunitasi l'1 settembre ha deciso di organizzare due conferenze. Una l'1 ottobre a Nembro, in collaborazione con il G.A.N., che avrà ospite un alpinista americano che illustrerà l'alpinismo estremo; la seconda l'8 ottobre presso il Centro Congressi di Bergamo che ospiterà l'alpinista Oreste Forno.

Lui stesso si è poi proposto alla Commissione per una mostra di foto in bianco/nero da esporre in sede in un periodo da definire. Anche Silvio Calvi ha proposto una mostra di foto e disegni di Luigi Angelini da esporre anche questa in Sede, ma la proposta è ancora da definire nei dettagli.

- Giandomenico Frosio, referente per la Comm. Impegno Sociale, comunica che i lavori di riselciatura di una parte della strada di Brumano effettuati nei mesi di luglio e agosto dai volontari della Commissione sono terminati. È andato tutto bene ed il Presidente della Commissione si è impegnato a presentare una più dettagliata relazione scritta.

**Comunicazioni del Comitato
di Presidenza**

- Il Comune di Castione della Presolana ha predisposto un nuovo Piano Regolatore che prevede impianti sciistici nella zona di Lantana. Ritenendo inopportuni gli impianti sciistici in quella zona, sono state presentate osservazioni al Piano Regolatore contrarie al progetto.

- La Commissione Sentieri sezionale ha comunicato di avere completato la segnatura e numerazione del Sentiero Glaciologico, già iniziata dal Servizio Glaciologico Lombardo, che collega tutti i ghiacciai della Lombardia.

- L'A.S.L. di Bergamo, dopo effettuate le opportune analisi da noi richieste, ci ha comuni-

cato che l'acqua del rifugio Albani è potabile.
- In seguito alle dimissioni da Consigliere di Marco Bertoncini, è entrato in Consiglio per cooptazione Giovanni Mascadri, risultato primo dei non eletti nelle votazioni dell'ultima Assemblée. Purtroppo però anche Mascadri ha comunicato con lettera che per sopravvenuti impegni familiari non ha la disponibilità di tempo necessaria per partecipare attivamente alla vita del Consiglio e pertanto ha rassegnato a sua volta le dimissioni.

**CONSIGLIO
DEL 21 SETTEMBRE 1999**

Presenti: Calvi, Valoti, Albrici, Tosetti, Maffi, Agazzi, Carisconi, Frosio, Ghezzi, Maestrini, Rinetti, Roggeri, Trapletti, Tacchini.

Revisore dei Conti: Iachelini

Past Presidents: Corti, Fretti, Salvi.

**Trasferimento della proprietà del Rifugio
Bergamo alla Provincia di Bolzano**

Silvio Calvi informa il Consiglio Sezionale che in attuazione delle norme vigenti per le Regioni a statuto speciale, fra cui il Trentino-Alto Adige, è stato disposto il trasferimento di proprietà dallo Stato alla Provincia Autonoma di Bolzano di beni e immobili, fra cui i rifugi alpini in concessione al Club Alpino Italiano.

Un primo elenco di beni è stato pubblicato con apposito decreto legislativo del 21 dicembre 1998, n.495. Informazioni apparse sulla stampa locale indicano che un secondo elenco più completo è stato predisposto nelle forme di legge previste e sarà presto pubblicato come decreto legislativo.

In questo elenco è compreso anche il rifugio Bergamo, che fino al 2003 è in concessione al Club Alpino Italiano e per il quale è responsabile la nostra Sezione, come risulta dalla concessione sottoscritta dal Presidente Generale. Per effetto del decreto legislativo tale concessione viene prorogata fino al 2010.

Il Consiglio, preso atto dei vari pareri e suggerimenti, delibera di:

- accettare e verificare se il Rifugio Bergamo è effettivamente fra quelli trasferiti alla Provincia Autonoma di Bolzano;

- segnalare e impegnare il C.A.I. Centrale per ottenere dalla Provincia di Bolzano un riconoscimento economico per quanto le Sezioni hanno fatto per il mantenimento dei Rifugi e per quello che faranno o saranno obbligate a fare in futuro;

- mantenere anche per i prossimi anni gli impegni della convenzione in essere;

- interessare le Amministrazioni locali di Bergamo perché intervengano a sostegno della Sezione;

- effettuare una verifica sulla legalità di questi passaggi di proprietà;

- far presente al C.A.I. Centrale il notevole danno economico che ne deriva alle Sezioni da questi trasferimenti.

**S. Messa a ricordo dei defunti
e incontro conviviale**

Anche quest'anno a metà novembre verrà celebrata nella Chiesa del Patronato San Vincenzo

la S. Messa in commemorazione di tutti i Soci C.A.I. defunti.

Il Comitato di Presidenza quest'anno intende organizzare anche, subito dopo la S. Messa, un incontro conviviale con pranzo nei locali che lo stesso Patronato S. Vincenzo ci metterà a disposizione.

La data prevista è il 14 novembre.

Termini e modalità dei bilanci preventivi delle Commissioni per gli anni 2000 e 2001

Nel mese di marzo del 2000 l'Assemblea sezionale dovrà fissare le quote sociali relative al 2001. Necessita pertanto avere a disposizione i dati che consentano al Consiglio di formulare un piano economico-finanziario per proporre all'Assemblea del 2000 l'importo delle quote sociali.

Per questo fine il Consiglio, su proposta del

Presidente Silvio Calvi, invita le Commissioni Sezionali a far pervenire entro il 30 novembre prossimo i bilanci preventivi per il 2000 e le previsioni di spesa per il 2001.

Ratifica patrocinio Spedizione all'Everest

Gli alpinisti Mario Merelli ed Ernesto Cocchetti, facenti parte di una spedizione alpinistica Internazionale all'Everest, hanno chiesto il patrocinio della Sezione del C.A.I. di Bergamo.

La Commissione Spedizioni Extraeuropee prima di esprimersi in proposito ha chiesto agli stessi maggiori informazioni prima di esprimere il suo parere, parere che poi è stato positivo ed è stato comunicato ai due interessati.

Il Consiglio pertanto prendendo atto della positiva valutazione della Commissione Spedizioni, alla unanimità ratifica la concessione del patrocinio.

Comunicazioni dei Referenti di Commissione

Maria Tacchini, referente per la Commissione T.A.M. informa che dal 17 al 19 settembre scorso si è svolto presso l'Ostello della Gioventù di Bergamo il Convegno Nazionale della T.A.M. che ha riscosso notevole successo fra i partecipanti.

Hanno partecipato oltre al Presidente Generale del C.A.I., Geom. Gabriele Bianchi, anche i rappresentanti di quasi tutte le delegazioni regionali T.A.M..

Hanno fattivamente collaborato alla organizzazione del Convegno i membri ed i collaboratori della Commissione Sezionale T.A.M..

Varie ed eventuali

- Il Consigliere Giancelso Agazzi comunica di essere stato rieletto membro della Commissione Medica Centrale del C.A.I..

RECENSIONI

PARETE NORD

L'eroica conquista dell'Eiger: una straordinaria avventura umana.

H. Harrer

Mondadori Editore

È una monografia dedicata alla mitica parete nord dell'Eiger, scritta da uno dei quattro alpinisti che per la prima volta, nell'estate del 1938, riuscirono a conquistarla. Pur essendo un libro pubblicato per la prima volta quarant'anni fa, e una seconda volta (con aggiornamenti) nel 1964, è un documento interessante per l'analisi tecnica della salita, e psicologica di chi decide di affrontarla.

TUTTE LE OROBIE E LE ALPI BERGAMASCHE

M. Oberndörfer

Roberto Gualdi Editore

È la traduzione di una guida scritta da un'autrice tedesca per il mercato tedesco e, come tale risente di un'imposizione alla quale non siamo molto abituati. È comunque una guida completa di notizie e descrizioni di paesi, valli, rifugi, passi e cime, che, visto che non contiene itinerari "preconfezionati" (ad eccezione delle alte vie), richiede all'escursionista di compiere un piccolo sforzo a tavolino utilizzando una cartina e costruirsi così il proprio itinerario.

CONOSCERE GLI UNGULATI

G. Moroni

Roberto Gualdi Editore

Un bel libretto che fa il punto sulla presenza degli ungulati sulle montagne bergamasche oggi. Oltre ad illustrare le principali caratteristiche e abitudini di questi animali, fornisce dati importanti sulla loro diffusione in terra orobica e sulla possibilità che hanno di poter ulteriormente incrementare la loro presenza. Note interessanti anche su altri "abitanti selvatici" delle Orobiche, nonché consigli sulla scelta di binocoli e cannocchiali per l'osservazione di questi animali, e altro ancora.

POSTA DAI SOCI

Evoluzione del CAI: il dibattito continua

Con la lunga (e complessa) lettera "Nello specchio del passato le radici del futuro" pubblicata nel numero dello scorso settembre Paolo Valoti ha, in sostanza, replicato al mio articolo "C.A.I. Bergamo: evoluzione o involuzione?" apparso nell'Annuario 1998 e certamente destinato (ma forse è la mia sorte...) a portare un po' di scompiglio.

Senza disturbare Darwin, è fin troppo evidente che - in opposizione a quello di evoluzione - sta il concetto (e il rischio) di involuzione (secondo il Devoto-Oli "complicazione accompagnata da un progressivo impoverimento di valore o di significato").

Sono d'accordo con il solerte socio (lodevolmente impegnato in molteplici attività, non ultima quella di paziente compilatore per l'Annuario dell'"Attività alpinistica individuale") quando afferma che "l'albero del C.A.I. ha certamente generato molte ramificazioni nell'attività sociale, biforcazioni che per definizione sono a distanze diverse rispetto alle radici dell'alpinismo a cui sono legate".

Senonché, quando i rami rischiano di soffocarlo, l'albero viene capitolato mediante la totale recisione dei rami; diversamente potrebbero crescere rami (e... commissioni) ad esempio:

- per l'esercizio del go-Kart (rigorosamente su piste sopra i mille metri);
- per la pratica del mountain-bike;
- per il patrocinio di corse a piedi in montagna;
- per l'escursionismo motociclistico alpino;
- per l'organizzazione di feste da ballo (riservate ad alpinisti ed escursionisti beninteso, come avviene in una sezione dell'Italia Centrale).

Ripeto, questo C.A.I. non sarebbe il mio C.A.I.; né mi preoccuperebbe di essere escluso da quella cerchia di soci che, sentendosi "distanti - come si legge nella sopra menzionata lettera - da un'ottica elitaria, liberi da pregiudizi accademici, senza pretese di monopolio, sciolti dai lacci della nostalgia e capaci di un punto di vista panoramico del fare montagna, andando oltre l'orizzonte della propria particolarità", si ergono - forse senza rendersene conto - a paladini di una retorica dell'antiretorica.

Quanto alla nuova Sede, sia dotata, in primis et ante omnia, di una palestra di arrampicata; meglio per noi se, poi, diventerà anche una palestra di idee.

PieroNava

NAVIGANDO SULLA ROTTA DELLA MONTAGNA

a cura di Paolo Valoti (ekvaloti@tin.it)

Sito ufficiale del Club Alpino Italiano fa conoscere che cos'è il CAI, l'organizzazione, le attività degli organi tecnici centrali (OTC).

Incoraggia l'attività di esplorazione e conoscenza alpinistica, la ricerca scientifica e l'editoria con monografie e manuali. Utili le informazioni sulle Sezioni, i loro indirizzi ed i link agli eventuali siti web. Una parte è dedicata ai servizi alle Sezioni con riferimenti per il materiale sociale, la cineteca, le assicurazioni e altro. Il tutto all'insegna della semplicità e rapidità di collegamento.

<http://www.cai.it>



Il riflesso dei Cantoni nel Club Alpino Svizzero è la natura poliglotta del suo sito consultabile in tedesco, francese e inglese. Sono riportate le informazioni su tutte le Sezioni che accolgono gli oltre 90.000 soci. Tramite la voce links si accede ai collegamenti utili sugli aggiornamenti meteo, neve e bollettini valanghe come quello dell'Istituto Federale per lo Studio della Neve e delle Valanghe di Davos. Molti dettagli sui rifugi (Huts) con recapiti e web. Non mancano alcune suggestive immagini sulle montagne della Svizzera.

<http://www.swiss-sport.ch/sac-cas/>




La Federazione dei Club Alpini Francesi riporta le coordinate dei CAF distribuiti in Francia e, anche, dei CAF in Marocco (Casablanca e Rabat). Elenca i programmi di molte attività tra cui l'alpinismo, sci, speleologia, parapendio, racchette da neve e MTB. Una rubrica offre la possibilità di scambiare tra i soci notizie e richieste via email. Per la sicurezza in montagna sono riportati recapiti telefonici della Gendarmeria, i comportamenti da attuare, i consigli della Commissione medica. Colorato e facile nella consultazione.

<http://members.aol.com/cafidf/accueil.html>



Il Club Alpino Americano AAC promuove l'alpinismo e per diventarne membro richiede due anni di attività. Nel vasto territorio degli USA ha le sue Sezioni in diversi stati dall'Alaska al Nuovo Messico, dalla California a New York. È un'organizzazione non-profit con progetti relativi a conservazione, educazione, spedizioni esplorative ma sviluppati anche con il supporto di industrie. Panoramica sui permessi e restrizioni per l'accesso ai parchi nazionali, come il famoso Yosemite Park. Grafica essenziale e informativo.

<http://www.americanalpineclub.org/>




Il Servizio Valanghe Italiano è un OTC del CAI che opera nel campo della prevenzione di incidenti causati da valanghe. Organizza corsi di neve e valanghe e di autosoccorso in valanga. Statistiche degli incidenti in valanga sia nazionali che internazionali. Offre supporto per ricerche e tesi di laurea sulla dinamica delle valanghe, oltre a fornire materiale didattico per corsi. Consultazione on line del periodico SVI Notizie. Come per la sicurezza in montagna il sito è semplice e conciso.

<http://www.cai-svi.it/>




Gulliver ha il suo punto di forza nell'interattività dei suoi lettori, che ne sono diventati anche gli autori. La montagna è uno degli sport trattati. Riferimento per i soci del CAI che trovano nel sito gli elenchi completi delle Sezioni e dei rifugi. On line il manuale di tecnica di progressione su ghiaccio delle Guide Alpine Italiane. Indicazioni delle principali falesie in giro per l'Italia, su competizioni di ghiaccio e relazioni su gite di scialpinismo nelle alpi nordoccidentali. Esauriente con interfaccia amichevole.

<http://www.gulliver.it/>



gli scoiattoli



ANDAR PER RIFUGI E OLTRE

volumi 1/2/3/4

L. 24.000 ciascuno



30 TRAVERSATE A SCAVALCO DELLE ALPI OROBIE

Pagine 128


L. 24.000



32 ITINERARI AD ANELLO SULLE COLLINE BERGAMASCHE

Pagine 256

L. 26.000



33 ITINERARI CICLOTURISTICI IN LOMBARDIA E DINTORNI

Pagine 160

L. 24.000



54 PASSEGGIATE CON I BAMBINI SULLE MONTAGNE BERGAMASCHE

Pagine 160


L. 24.000



50 ESCURSIONI AD ANELLO NELLA BERGAMASCA

Pagine 160


L. 24.000



33 ESCURSIONI SCIALPINISTICHE AD ANELLO SULLE OROBIE

Pagine 176

L. 24.000



38 ITINERARI IN LOMBARDIA PER SCI ESCURSIONISMO

Pagine 160

L. 24.000



34 ESCURSIONI IN MOUNTAIN BIKE NELLA BERGAMASCA

Pagine 160


L. 24.000



37 GITE SCIESCURSIONISTICHE NELLE VALLI BRESCIANE

Pagine 160

L. 24.000



43 GITE SCIESCURSIONISTICHE NELLE ALPI CENTRALI

Pagine 192

L. 26.000

Paolo Bonetti, Paolo Lazzarin

NOVITÀ


55 SENTIERI DI PACE

ITINERARI SUL FRONTE DELLE DOLOMITI,
PASUBIO E ALTIPIANI, GRAPPA

*1999, 224 pagine, 180 foto
e schizzi cartografici,
formato 215x276 rilegato,
54.000 lire
isbn 88-08-15554-4*

La descrizione precisa dei luoghi e degli itinerari più significativi lungo la linea del fronte dell'Grande Guerra nei settori delle Dolomiti, Pasubio e Altipiani, Grappa.

Lungo i sentieri dai forti, dalle postazioni e dalle trincee si può ammirare la grandiosità dei panorami e riflettere sui costi umani e materiali di quel conflitto ormai lontano nel tempo.



Zanichelli