







CLUB ALPINO ITALIANO
SEZIONE DELL'AQUILA

Bollettino - IV Serie n°13
N°176 dell'intera collezione
DICEMBRE 2004

BOLLETTINO







CLUB ALPINO ITALIANO
SEZIONE DELL'AQUILA

BOLLETTINO

ATTIVITÀ SEZIONALE

DICEMBRE 2004



Fonte Vecchia di Filetto (L'Aquila). Foto B. Marconi



Pizzo Cefalone da Campo Pericoli. Foto Archivio CAI Sezione dell'Aquila.



CLUB ALPINO ITALIANO
SEZIONE DELL'AQUILA
ANNO DI FONDAZIONE 1874

BOLLETTINO
N. 176 - Dicembre 2004

IV Serie n°13 - n°176 dell'intera collezione

I Serie nn. 1-126 - anni 1924-1934

II Serie nn. 127-128 - anni 1957-1958

III Serie nn. 129-162 - anni 1958-1998

Direttore responsabile:

Aldo Napoleone

Direttore amministrativo: **Giuseppe Santarelli**

Segretario di redazione: **Bruno Marconi**

Comitato di redazione:

Vittorio Agnelli

Domenico Alessandri

Alessandro Clementi

Silvano Fiocco

Francesco Tironi

Carlo Tobia

Redazione:

Club Alpino Italiano - Sezione dell'Aquila
Via Sassa, 34 - L'Aquila - Tel. 0862.24342

Autorizzazione Tribunale dell'Aquila
4-6-1980 n°196

Sped. in A.P. art. 2 - comma 20/c -L.662/96

Progetto grafico:

Duilio Chilante (One Group)

Stampa:

Gruppo Tipografico Editoriale

Prima di copertina:

Composizione con foto dell'archivio
di Bruno Marconi.

Quarta di copertina:

Inaugurazione del rifugio "Antonella
Alessandri" il 17 luglio 1979.

In questo numero

Difficile riassumere in poche righe i contenuti di questo numero che apparentemente è quasi un resoconto rapsodico di variegatissime attività.

A guardarlo nell'insieme dà la misura di quanto viva sia la vitalità del sodalizio e della nostra sezione.

Quel che è più strano è che la redazione ha dovuto insistentemente richiedere il materiale informativo.

Un pudore tutto montanaro chiude a riccio i silenzi di molti nostri soci. Impenetrabilmente.

La vita sezionale riportata non esaurisce quanto effettivamente è stato fatto.

È un segno della vitalità della Sezione.



Particolare della Fonte Vecchia "Il Moro di Paganica".

Foto B. Marconi



Gran Sasso d'Italia, vetta Occidentale. Foto Archivio CAI Sezione dell'Aquila.

RICORDIAMO IL NOSTRO ILLUSTRE SOCIO CORRADO BAFILE




foto: Archivio Achille Berardi

Mentre questo numero, retrodatato per ragioni di continuità della serie, era in macchina, abbiamo appresa la notizia della scomparsa del nostro socio Cardinale Corrado Bafile.

Anche incorrendo in un anacronismo (il Bollettino è datato dicembre 2004, la morte è avvenuta il 3 febbraio 2005) abbiamo sentito il dovere di fermare la stampa ed inserire un breve ma sentitissimo e commosso ricordo.

All'età di 102 anni si è spento il Cardinale Corrado Bafile.

Socio e dirigente da sempre della nostra sezione, la illustrò con il suo farne parte.

Non sta a noi tesserne l'elogio che altri ben più qualificati ne hanno fatto e ne faranno.


A noi basta ricordare la dimensione domestica di tanto illustre personaggio.

Studente in Germania ne riportò quel gusto per l'approfondimento delle notazioni naturalistiche della propria terra, tanto che nelle escursioni che nell'ambito della sezione organizzava nel primo ventennio del trascorso secolo, essendo egli tra l'altro espertissimo di botanica, insegnava l'erborizzazione classificando e scoprendo. E questo gusto trasmise ai nipoti, Gianna Bafile in primo luogo, che a loro volta suscitarono in molti di noi.

A Corrado Bafile dobbiamo se nelle nostre escursioni interesse preminente è conoscere le piante di montagna ed incuterne il rispetto.

Con questo modesto ricordo ne diamo testimonianza.

E non è poco in un mondo distratto, saputo e sempre meno colto.



Hoher Besuch auf der Zeche Holland/Rheinlbe-Alma

Nuntius Erzbischof Dr. Bafile bei unseren Bergleuten unter Tage

Auch Ruhrbischof Dr. Hengsbach und Weihbischof Angerhausen nahmen an der Grubenfahrt teil

Der Apostolische Nuntius für Deutschland, Erzbischof Dr. Corrado Bafile, besuchte im Rahmen einer offiziellen Reise durch das Bistum Essen am 14. Mai unsere Zeche Holland/Rheinlbe-Alma in Wattenscheid. In seiner Begleitung befanden sich Ruhrbischof Dr. Franz Hengsbach, Weihbischof Julius Angerhausen, Oberbürgermeister Bernhard Roghmann, Bottrop, der Vorsitzende des Diözesan-Komitees der Katholikenausschüsse im Bistum Essen. Der Nuntius wollte sich auf dieser ersten Grubenfahrt auf einer Zeche des Ruhrgebiets ein Bild von der Arbeit der Bergleute unter Tage machen. Die hohen kirchlichen Wür-

denträger wurden auf der Zeche Holland/Rheinlbe-Alma von Bergwerksdirektor Dipl.-Ing. Neidhart willkommen geheißen. Nach der Grubenfahrt wurden der Nuntius, Ruhrbischof Dr. Hengsbach und ihre Begleitung im Berglehrsheim „St. Gertrudis“ vom Vorstandsvorsitzenden der GBAG, Bergwerksdirektor Bergassessor a. D. Dütting, vom Vorstandsvorsitzenden der Rheinlbe Bergbau AG, Bergwerksdirektor Bergassessor a. D. Schennen, und von Bergwerksdirektor Kirchberg begrüßt. Auch mit Betriebsratsmitgliedern und einigen Männern aus der Belegschaft konnten die Gäste aktuelle Fragen besprechen.

Nuntius Dr. Bafile und seine Begleitung unternahm unter Führung von Bergwerksdirektor Dipl.-Ing. Neidhart und Betriebsdirektor Bergassessor a. D. Hardieck eine Grubenfahrt, die auf Schacht Alma 5 in Gelsenkirchen-



Nach der Grubenfahrt gab der Vorstandsvorsitzende der Gelsenkirchener Bergwerks-AG, Bergwerksdirektor Bergassessor a. D. Dütting, in einem kurzen Informationsgespräch den Gästen einen Überblick über die gegenwärtige wirtschaftliche Lage des westdeutschen Bergbaus und insbesondere der GBAG-Zechen. Er versicherte die Freude über den Besuch der hohen kirchlichen Würdenträger, die damit erneut ihre Verbundenheit mit den Bergleuten an der Ruhr bekundeten. Ruhrbischof Dr. Hengsbach sprach die Hoffnung aus, daß es den verantwortlichen Stellen in Staat und Wirtschaft gelingen möge, die wirtschaftlichen Grundlagen des Bergbaus und damit auch die Sicherheit der Arbeitsplätze der Bergleute zu erhalten.

Der Besuch wurde vom Tode des Betriebsratsvorsitzenden Franz Rumpfenhorst überschattet. Schon vor einigen Monaten hatte Franz Rumpfenhorst den Ruhrbischof zu einer Grubenfahrt auf der Zeche Holland/Rheinlbe-Alma eingeladen. Bischof Dr. Franz Hengsbach, der den Verstorbenen aus seiner Tätigkeit in der Gemeinsamen Sozialarbeit der Konfessionen im Bergbau kannte, fand für den aufrechten Mann herzliche Worte des Gedankens. Der Nuntius und seine Begleiter führen im Anschluß an den Besuch der Zeche zur Trauerhalle des Kommunalfriedhofes in Wattenscheid-Leithe, um dem verstorbenen Betriebsratsvorsitzenden Franz Rumpfenhorst einen letzten Gruß zu entbieten.

Nach der Grubenfahrt auf Schacht Holland 6, Bergwerksdirektor Bergassessor Neidhart, Nuntius Erzbischof Dr. Bafile, Oberbürgermeister Roghmann, Ruhrbischof Dr. Franz Hengsbach, Betriebsratsmitglied Willi Steuke und Lokführer Fritz Willamowski (v. l. n. r.).



Nach der Grubenfahrt auf Schacht Holland 6: Nuntius Erzbischof Dr. Corrado Bafile (zweiter von links), Monsignore Donato Squicciarini, der Begleiter des Nuntius, Betriebsführer Flake, Sozialreferent Dr. Beckers, Oberbürgermeister Roghmann, Betriebsdirektor Bergassessor a. D. Hardieck, Betriebsratsmitglied Norbert Debus, Betriebsratsmitglied Fritz Rück, Bergassessor von Saldern, Bischof Dr. Franz Hengsbach, Betriebsratsmitglied Willi Steuke und Weihbischof Angerhausen.

hof Angerhausen, H. Grempel (3)

zu Betriebsratgelagerten löz Albert stigten die in Schacht befindliche Wochen ih- n wird. Erz- Ruhrbischof sten für die der Zeche Arbeitsbe- schaft au-



In der Begleitung der hohen kirchlichen Würdenträger befanden sich Oberbürgermeister Bernhard Roghmann, Vorsitzender des Diözesan-Komitees der Katholikenausschüsse im Bistum Essen, Religionslehrer Wilhelm Sternemann, der Bezirksbeauftragte für den Religionsunterricht an Bergberufsschulen im Bezirk Bochum, Monsignore Donato Squicciarini, der Begleiter des Nuntius, Dr. Otho Beckers, Sozialreferent im Bistum Essen, und der Leiter der bischöflichen Pressestelle Wilhelm Bettecken.

An der Grubenfahrt, die unter Führung von Bergwerksdirektor Dipl.-Ing. Neidhart stattfand, nahmen Betriebsdirektor Bergassessor a. D. Hardieck, Betriebsführer Flake, Bergassessor

a. D. von Saldern und die Betriebsratsmitglieder Fritz Rück und Norbert Debus teil.

Die Grubenfahrt erfolgte nach folgendem Plan: Einfahrt auf Schacht Alma 5 zur 7. Sohle. Nach der Befahrung eines Strebs in Revier 1, Flöz Albert, im Blindschacht zur 10. Sohle, mit dem Personenzug zum Schacht Holland. Besichtigung der Skipfördererung in Schacht 4. Ausfahrt auf Holland Schacht 6, Besichtigung der im Bau befindlichen Weißkaue.

Im Berglehrsheim „St. Gertrudis“, in dem den Gästen ein kleiner Imbiß gereicht wurde, fand ein kurzes Informationsgespräch statt, an dem auch die Betriebsratsmitglieder Fritz Rück, Norbert Debus, Wilhelm Bar-

thien, Karl Rück, Karl Jabramek, Otto Höller, Franz Osthoff, Willi Steuke, Josef Bisplinghoff, Hans Nowak und einige Belegschaftsmitglieder teilnahmen. Zu den Gästen zählte auch Propst Lotter aus Wattenscheid.

Am Tor der Zeche hatten sich zahlreiche Frauen und Männer eingefunden, die dem Nuntius und dem Ruhrbischof ihre Freude über den Besuch bekunden wollten. Zu ihnen gehörten auch einige in Wattenscheid wohnende Italiener. Sie nahmen die Gelegenheit wahr, mit dem Nuntius Erzbischof Dr. Bafile und Monsignore Donato Squicciarini kurze Gespräche zu führen. Der Nuntius gab seinen italienischen Landsleuten bereitwillig Autogramme.

L'arcivescovo Corrado Bafile, Nunzio Apostolico in Germania, il 17 Maggio 1962 visita la miniera "Holland", nella Ruhr, durante il suo viaggio nella Diocesi di Essen.



*Solenne messa
di ringraziamento
in occasione del centesimo
genetliaco del Cardinale
Corrado Bafile.*

*Chiesa di San Lorenzo in
Piscibus, Roma 4 luglio 2003.
Da sinistra sono riconoscibili
i Cardinali S.E. Joseph
Ratzinger e S.E. Corrado
Bafile.*

*Nella Sala Clementina
del Palazzo Apostolico
in Vaticano, il Cardinale
Corrado Bafile,
in occasione del suo
centesimo genetliaco,
4 luglio 2003, riceve
gli affettuosi auguri
del Cardinale
Joseph Ratzinger.*

Foto concesse da Camillo Berardi





Foto Archivio CAI Sezione dell'Aquila.

RICORDO DI ALDO POSSENTI



ALDO POSSENTI, presidente “storico” della Sezione teramana, ex Delegato regionale e componente del Consiglio Centrale del Club Alpino Italiano, è morto il 10 febbraio 2005.

Ne ricordiamo l’ampiezza delle vedute che pur nutrite di amore per le proprie montagne lo portò a superare le grette visioni campanilistiche, stabilendo soprattutto con la nostra Sezione rapporti di amicizia profonda e vera.

Non possiamo non ricordare la “fraternità” tra Isola e L’Aquila che insieme organizzammo e che fu preceduta da una memorabile traversata del Gran Sasso per il Valico del Pieverano alla quale parteciparono centinaia di soci e che si concluse con la “tammuriata” di Pretara.

In questo momento di profonda tristezza si affollano le memorie antiche e buone di un sodalizio il cui ricordo potrà costituire costruttivo insegnamento per le nuove generazioni.



Foto Archivio CAI Sezione dell'Aquila.

1874 - 2004

130 ANNI DI VITA DELLA SEZIONE AQUILANA

1924 - 2004

80 ANNI DI VITA DEL BOLLETTINO

Due ricorrenze molto importanti e non soltanto per la nostra Sezione. Esse significarono una crescita globale della comunità che le registrò.

Il messaggio di Quintino Sella che nasceva in un mondo denso di speranze che assisteva appunto ai primi difficili respiri della unità nazionale, veniva recepito assai per tempo dalla nostra città. Messaggio tuttavia difficile che si inseriva in una cultura latamente romantica e che tentava di fare della montagna un luogo dove confluivano ricerca di identità, solidificazione di ideali, disvelamento di una cultura antichissima, creazione della sacra barriera (Alpi) a difesa della allora nata unità italiana. Il messaggio forse estraneo al modo di essere e di pensare delle regioni del sud ancorate ad altre culture, fu recepito dalla nostra città che viveva in quegli anni una difficile via di trasformazione.

Giuseppe Lanino, Paolo Mannetti, Giulio Dragonetti fondarono la Sezione che fu subito lanciata nella risonanza nazionale in quanto essa fu capace di organizzare l'VIII congresso del Sodalizio.

Molto il cammino da allora con ombre lunghe di silenzi e vivide riprese.

130 anni che potranno costituire un valido stimolo per continuare a far crescere sinergicamente la comunità nella quale viviamo.

Gli ottanta anni del Bollettino sono la radiografia della vita della Sezione. Le 4 serie ne denunciano le mutazioni di rotta che rispecchiano l'evolversi dei problemi della vita civile della nazione. Difficile ripercorrerne il senso. Basterà dire che oggi il salvare la montagna, missione alla quale nel nostro piccolo ci votiamo, è problema che si allarga e che si inserisce in quelli denunciati a Kioto.

Piccola pietruzza il nostro Bollettino per la costruzione di un edificio, la salvaguardia del pianeta, che diviene sempre più improbabile.

Noi insistiamo con il Bollettino per rinsaldare la speranza.



*Parco regionale Velino-Sirente: lungo la via del Canalino per raggiungere il Monte Velino.
Foto B. Marconi*

LA RIEDIZIONE DELLA CARTA DEI SENTIERI DEL "GRUPPO VELINO SIRENTE" (*)

CARLO TOBIA

Un vivo ringraziamento anzitutto al presidente Benito Bove ed al presidente Giorgio Rainaldi che recentemente gli è succeduto nella guida della Camera di Commercio dell'Aquila per aver reso possibile questa attesa riedizione della carta degli itinerari escursionistici del gruppo montuoso Velino, Sirente, Magnola e Duchessa.

La prima edizione

Per iniziativa del Presidente della Camera di Commercio dell'Aquila, avv. Benito Bove, a seguito dell'idea lanciata nel 1985 dal dott. Silvano Fiocco, all'epoca Segretario Generale della Camera, fu deciso di realizzare una "Collana di Carte escursionistiche dei sentieri della provincia dell'Aquila".

Il 31 agosto 1986 ebbe luogo una riunione alla quale presero parte il dott. Silvano Fiocco, anche in rappresentanza del presidente Benito Bove, Nestore Nanni nella duplice veste di Presidente della Delegazione Regionale Abruzzese del Club Alpino Italiano e Presidente della Sezione dell'Aquila del C.A.I., il Presidente della Sezione C.A.I. di Avezzano, Claudio Del Gusto, Giancarlo Cerchece in rappresentanza della sezione C.A.I. di Sulmona e i soci della Sezione C.A.I. dell'Aquila: Carlo Bafile, Alessandro Clementi, Sergio De Gasperis, Carlo Tobia.

Venne stilato un programma della "Collana", successivamente ampliato.

Nella "Collana" non fu inserito il Gran Sasso in quanto agli inizi degli anni '50 la Sezione dell'Aquila del Club Alpino Italiano aveva già iniziato a tracciare una rete escursionistica su questo Massiccio appenninico e prodotto poi, nel 1970, una sua prima *Carta dei Sentieri del Gran Sasso d'Italia* che ha avuto ben sette edizioni fino alla recente del 1999. Così è stato per la cartografia sentieristica del gruppo montuoso Morrone-Maiella che rimane, nella quasi totalità, fuori della provincia dell'Aquila. Per di più la Sez. C.A.I. di Chieti, nel gennaio del 1981, aveva messo in commercio una carta sentieristica del "Gruppo della Maiella" al 1:50.000.

(*) Pubblichiamo il testo completo, corredato anche da annotazioni e foto, della Relazione fatta da Carlo Tobia in occasione della presentazione alla stampa della riedizione della Carta dei Sentieri del Velino-Sirente tenuta presso la Camera di Commercio dell'Aquila il 15.12.2004.



Si auspica che, in un prossimo futuro, si possa trovare la possibilità ed il modo di inserire una nuova edizione della "Carta dei Sentieri del Gran Sasso d'Italia" in una ampliata e più completa "Collana dei sentieri montani della Provincia dell'Aquila".

Esaurite da molto tempo l'edizione del 1987 della carta dei sentieri del Gruppo Velino-Sirente, la prima ristampa del 1988 e la seconda del 1995, viste le numerose e pressanti richieste da parte di escursionisti e librerie, la Camera di Commercio dell'Aquila ha deciso di procedere ad una 3^a ristampa completamente aggiornata e riveduta anche in relazione a due fatti nuovi. Il primo, il più importante, è stato l'istituzione nel 1989, da parte della Regione Abruzzo, del "Parco Naturale Regionale Sirente-Velino". Altro fatto, di cui si è dovuto tener conto, è stato l'emanazione nel 1996 da parte della Commissione Centrale Escursionismo del Club Alpino Italiano di disposizioni innovative in materia di segnaletica orizzontale e verticale di tutta la sentieristica curata dalle Sezioni del Club Alpino Italiano e l'aver fissato una scala univoca delle difficoltà, espressa con delle sigle che debbono accompagnare la descrizione di ogni itinerario ¹.

Scopo della Collana

Dal punto di vista storico-naturalistico, con questa riedizione e con la pubblicazione delle altre quattro Carte della "Collana", si è cercato, come per una "archeologia" dei sentieri e mulattiere, riscoprire le antiche "vie" di pastori, boscaioli, carbonai, agricoltori che ormai per la crisi di queste attività, per l'impiego, spesso arbitrario e devastante, di mezzi meccanici per le modeste attività sopravvissute e per la conseguente riappropriazione del territorio da parte della natura, vanno, giorno per giorno, scomparendo. La riscoperta, quindi, della rete sentieristica e la pratica di un escursionismo intelligente e rispettoso della natura, ci si augura possa farle sopravvivere. Inoltre, assieme alla riscoperta di sentieri e mulattiere, si è attuata una attenta e approfondita indagine dialettologica dei toponimi, alla quale è stato sempre riservato ampio spazio nella descrizione degli itinerari delle cinque Carte della "Collana", che potrà gettare nuova luce sulla ricerca storica e sugli aspetti economici e sociologici dei territori cartografati ².

Sotto l'aspetto turistico, questa iniziativa, con le sue ricadute economiche, certamente potrà procurare vantaggi alle popolazioni delle zone montane considerate.

1) - Vedi nell'opuscolo "Note illustrative", unito alla carta, il § *L'istituzione delle aree protette*, pp. 8-9.

2) - L'importanza dell'indagine dialettologica è stata avvertita, fin dal 1932, dalla Sezione aquilana del C.A.I. che se ne è occupata costantemente ospitando, nelle sue varie pubblicazioni, scritti dei docenti dell'Università dell'Aquila: Francesco Avolio, Alessandro Clementi (C.A.I.-L'Aquila), Ugo Vignuzzi e dei soci della Sezione: Fulvio Giustizia, Antonio Sciarretta, Carlo Tobia. Vedi: C. TOBIA, *L'indagine toponomastica e la Sezione dell'Aquila del Club Alpino Italiano e L'Istituto Geografico Militare Italiano e la toponomastica*, in "AA.VV., *Chiarino, rocce, piante, animali, uomini*", a cura di Alessandro Clementi e Bartolomeo Osella, L'Aquila 2002, pp. 337-339 e pp. 354-355.

La riedizione della carta "Gruppo Velino-Sirente"


Anche questa riedizione è frutto della collaborazione tra le Sezioni dell'Aquila e di Avezzano del Club Alpino Italiano per la scelta ed il tracciamento sulla Carta degli itinerari escursionistici, in tutto 41. Allegata ad essa un opuscolo di "Note Illustrative" sugli aspetti naturalistici, storici, economici e sulle emergenze paesaggistiche e storico-artistiche del territorio redatte da soci della Sezione aquilana del C.A.I. competenti in materia.

Il lavoro per la riedizione della Carta dei sentieri e dell'opuscolo "Note Illustrative" del "Gruppo Velino-Sirente" è stato impostato agli inizi del mese di ottobre 2003. Interrotto, più volte, non per brevi periodi e per seri motivi, si è concluso a fine ottobre 2004 con la consegna, il 4.11.2004, da parte della S.EL.CA. alla Camera di Commercio dell'Aquila, del prodotto finito e confezionato.

Su 41 itinerari tracciati sulla Carta "Gruppo Velino-Sirente" e descritti sinteticamente in calce ad essa ed analiticamente nell'opuscolo delle "Note Illustrative" allegato, 18 sono stati revisionati, aggiornati, descritti e segnalati sul terreno, secondo le nuove disposizioni in materia, dai soci della Sezione di Avezzano del Club Alpino Italiano coordinati fattivamente dal presidente Fernando Razzano e dal vicepresidente Piero Concia e precisamente gli itinerari: 1-1C-4-5-6-7-7A-8-9-9A-9B-10-11-11A-11B-12-13-13A. Invece gli itinerari: 2-2A-3-3A (ed il 4 per il tratto di accesso alla Grotta di S. Benedetto) che sono stati da tempo tracciati e sono gestiti da una associazione di Magliano dei Marsi denominata "Gruppo Escursionisti del Velino" (G.E.V.) affiliata alla Federazione Italiana Escursionismo (F.I.E.). I rimanenti 19 itinerari sono stati aggiornati e descritti da chi ha redatto questa relazione.



Il gruppo del Velino. Foto B. Marconi



Direttissima per il Velino attraverso il Canale Centrale. Foto B. Marconi

Per quanto riguarda i capitoli dell'opuscolo delle "Note Illustrative" che accompagna la carta degli itinerari escursionistici e sciistici redatto da soci della Sezione C.A.I. dell'Aquila, sono rimasti invariati: quello sugli "Aspetti naturalistici" redatto dal dott. Carlo Console (Corpo Forestale dello Stato), e dai proff. Anna Rita Frattaroli e Bernardino Romano (Università dell'Aquila), mentre è stato aggiunto quello del dott. Giovanni Potena (Corpo Forestale dello Stato) sugli aspetti naturalistici della "Riserva Naturale Orientata Monte Velino"; invariato quello del prof. Alessandro Clementi "Breve traccia per la storia del Velino-Sirente", come pure quello del prof. Domenico Alessandri (Istruttore nazionale di sci-alpinismo e alpinismo) sui percorsi sciistici del Velino, Sirente, Magnola. Nuovo invece il capitolo del dott. Silvano Fiocco su "Le condizioni socio-economiche dell'area Velino-Sirente". Da chi scrive sono stati aggiunti i paragrafi sulle aree protette: "Parco", "Riserva Naturale M. Velino", "Riserva Naturale Montagne della Duchessa" e relative cartine topografiche. Inoltre sono state ampliate le note riguardanti gli aspetti storico-artistici, l'attività alpinistica e la toponomastica dell'area considerata. Inoltre lo

stesso ha curato l'impaginazione tipografica e la realizzazione editoriale sia della Carta dei Sentieri del "Gruppo Velino-Sirente" che dell'opuscolo delle "Note Illustrative".

La Sezione di Avezzano del C.A.I., d'accordo con la Dirigenza della "Riserva Naturale Orientata Monte Velino" e con i Comuni di Magliano dei Marsi e di Massa d'Albe, ha provveduto ad effettuare una segnaletica orizzontale e verticale, secondo le recenti norme dettate dal Club Alpino Italiano, relativamente ai monti: Velino, Cafornia, Bicchero, Magnola, Serra di Celano, Savina, Etra, Gole di Celano ed alle importanti valli come la Valle Maielama ed il Vallone di Teve.

Tutti gli itinerari segnalati sulla Carta sono collegati tra loro in modo da consentire agli escursionisti di poter effettuare piccole traversate da un versante all'altro della montagna su cui si è saliti o traversate più lunghe da una località all'altra o percorsi circolari. Questo criterio è stato seguito anche per le altre quattro Carte della "Collana". Tutte le cinque Carte di essa (fatta eccezione per la n.3, cioè quella riguardante i *Monti Carseolani* a causa della loro posizione geografica piuttosto decentrata rispetto a quella dei monti delle altre

Carte) sono perfettamente componibili tra loro. Si è così realizzato un interessante ed amplissimo mosaico molto funzionale ai fini di lunghe escursioni di più di un giorno o addirittura di trekking di molti giorni. Infine la Carta n.4, riguardante i *Monti dell'Alta Valle dell'Aterno*, è componibile con quella dei *Sentieri del Gran Sasso d'Italia* prodotta dalla Sezione C.A.I. dell'Aquila, tramite la cerniera costituita dalla Carta denominata *Fuori porta la Montagna* prodotta dal "Gruppo Culturale l'Arca" di Arischia con la collaborazione dei C.A.I. aquilano e con il contributo, assieme alla Carispaq, della Camera di Commercio dell'Aquila.

Tutti gli itinerari, inoltre, offrono agli escursionisti la possibilità, da non trascurare mai, di essere anche, nello stesso tempo, turisti interessati ed attenti alle notevoli bellezze artistiche ed alle vicende storiche di cui sono ricchi tutti i paesi che si incontrano.

Dalla romanità al medioevo ed al predominio spagnolo in tutti i paesi, da cui hanno inizio gli itinerari escursionistici, ci sono interessanti resti archeologici o pregevoli monumenti sia della architettura religiosa, che militare e civile, i quali documentano le vicende storiche dell'Abruzzo e che, a volte, assurgono a rilevanza nazionale³.

I primordi dell'Alpinismo. I Rifugi (1922-1987)

Per quanto riguarda l'alpinismo e lo sci-alpinistico, dal 1882 e fino ai nostri giorni, il Gruppo Velino-Sirente ha interessato, inizialmente, alpinisti del C.A.I. romano e poi anche di altre città e persino stranieri. Molte le vie aperte, anche dei gradi superiori.

Va ricordato che, come il Gran Sasso ha avuto la prima "guida alpina" con Giovanni Acitelli di Assergi che già nel 1881 aveva iniziato la sua attività, così per il Monte Velino abbiamo Giuseppe Tiberi di Rosciolo (in altri documenti Timperi) che nel 1889 svolgeva questa stessa attività, prima da solo, poi nel 1895 con suo figlio Stefano. Alcuni anni dopo troviamo le guide Domenico Tiberi, Nanni Antonio e Nanni Giuseppe. Il fatto che questi valligiani⁴ erano stati ingaggiati da membri autorevoli del C.A.I. e da alpinisti famosi come

3) - Ricordiamo, in una stringata elencazione come un promemoria, i principali monumenti:

- a *Rosciolo*: chiesa di S. Maria delle Grazie (sec. XIII). A due chilometri dall'abitato, S. Maria in Valle Porclaneta (sec. XI);
- a *Massa d'Albe*: ruderi del castello degli Orsini (sec. XV), ad Albe Vecchia la chiesa di S. Pietro in Albe (sec. XII) e ad Alba Fucens gli importanti scavi archeologici;
- a *Magliano dei Marsi*: chiesa di S. Lucia (sec. XII-XIII);
- a *Rocca di Cambio*: chiesa di S. Lucia (sec. XIII-XIV);
- a *Rovere*: ruderi del castello (sec. XIII);
- a *Ovindoli*: ruderi del castello e della torre (sec. XII) e la chiesa di S. Sebastiano (ora chiesa della Vergine) (sec. XV-XVI);
- a *Celano*: ruderi della Rocca (distrutta da Federico II - prima metà del sec. XIII), il castello (sec. XIV-XV) e le chiese di S. Maria di Valverde (sec. XV-XVI), dei SS. Giovanni Battista e Giovanni Evangelista (sec. XIII), di S. Angelo (sec. XV), di S. Francesco (sec. XIII-XIV).

Le vicende storiche sono state evidenziate, in queste come in tutte le altre Carte della collana, da ALESSANDRO CLEMENTI nell'opuscolo delle "Note illustrative" che le accompagna (vedi pp.23-24 e 41-44).

4) - CLUB ALPINO ITALIANO - RIVISTA MENSILE (R.M.), a. 1889, p.16; RM, a. 1895, p.431; RM, a. 1898,



Abbate, Martinori, De Falkner, Ugolini (C.A.I. Roma) e Romanin Jacur (C.A.I. Milano) ci fa supporre che essi siano stati in possesso del regolare "Libretto di Guida alpina".


Nel territorio di questo gruppo montuoso sono attivi, nel periodo estivo, i rifugi C.A.I. e G.E.V.:

- Zona del Monte Velino: *Capanna di Sevice* (m 2119) G.E.V. Magliano dei Marsi;
- Zona Colle dell'Orso-Costone orientale: *Rifugio Sebastiani* (m 2102) C.A.I. Sez. Roma;
- Zona Magnola: *Rifugio C.A.I. - Telespazio* (m 1980) C.A.I. Sez. Avezzano;
- Zona Magnola: *Rifugio Panei - Magrini* (m 2178) C.A.I. Sez. Avezzano.

La Camera di Commercio e la Sezione dell'Aquila del Club Alpino Italiano

Si ringrazia il past-presidente Benito Bove e l'attuale presidente Giorgio Rainaldi della Camera di Commercio dell'Aquila per aver affidato alla Sezione dell'Aquila del Club Alpino Italiano la realizzazione delle cinque carte della Collana "I sentieri montani della provincia dell'Aquila" e la riedizione di quella del *Gruppo Velino-Sirente*, segno della fiducia accordata da questo Ente camerale alla Sezione C.A.I. aquilana.

La nostra Sezione, infatti, fin dai primi decenni dopo la sua fondazione avvenuta nel 1874, manifestò la vocazione ad interessarsi ed operare nel settore della cartografia escur-



Il gruppo del Velino. Foto B. Marconi

p.458 e E. ABBATE, *Guida d'Abruzzo*, parte II^a, p.116. A.CLEMENTI, *Enrico Abbate e Giovanni Acitelli. Due vite convergenti*, "Bollettino" della Sezione C.A.I. dell'Aquila, n.9 (giugno 1984), pp.45-47.

Un appello al Presidente della Sezione C.A.I. di Avezzano: sarebbe molto interessante indagare sulla biografia e sulla attività delle prime guide del Gruppo Velino-Sirente-Magnola consultando il Registro parrocchiale, l'Archivio comunale, il Registro anagrafico del Comune di Magliano dei Marsi e l'Archivio della Sezione.

sionistica, forse ispirandosi a quanto stava facendo la Sezione C.A.I. di Roma ad opera di Vincenzo Abbate assieme ad eminenti cartografi come Guido Cora e Guglielmo Enrico Fritzsche di nascita tedesca, ma poi quasi aquilano per essersi imparentato con i Leosini e che aveva frequentato spessissimo L'Aquila ed il Gran Sasso del quale aveva, con la collaborazione della Sezione aquilana, realizzata nel 1887 la prima carta escursionistica a sc. 1:80.000⁵. La nostra sezione, inoltre, durante la presidenza di Michele Iacobucci, ad opera del socio Patitucci, aveva realizzato nel 1931 una Carta al 100.000 dei *Gruppi Montuosi dell'Abruzzo* e nel 1933 una *Carta del Gran Sasso* a sc. 1:100.000, in occasione della "Settimana Alpinistica della Scuola di Rocca Gran Sasso d'Italia"⁶.

Negli anni 1932-33 la nostra Sezione, inoltre, collaborò con il Touring Club Italiano alla realizzazione della *Carta del Gran Sasso d'Italia* a sc. 1:50.000, che faceva parte della Collana T.C.I. "Carte delle zone turistiche d'Italia", uscita nel 1934⁷. Soprattutto importante fu la collaborazione con l'Ente Provinciale del Turismo (E.P.T.) dell'Aquila per la realizzazione della carta escursionistica *L'Aquila-Campo Imperatore* pubblicata nel 1951. Autore della Carta fu Stanislao Pietrostefani, presidente della Sezione C.A.I. dell'Aquila, con la collaborazione di Emilio Tomassi presidente dell'E.P.T. dell'Aquila e dei soci del C.A.I. aquilano: Domenico d'Armi, Dario Torpedine ed altri⁸.

Nel 1967 il nuovo presidente Nestore Nanni propose al Consiglio Direttivo della Sezione la pubblicazione di una *Carta dei sentieri del Gran Sasso* al 50.000.

Si costituì un "gruppo di lavoro" per redigere questa carta. Era composto da: Nanni, Pietrostefani, Torpedine, Colacchi, Sansone. E' questo il primo nucleo di quella che sarà, alcuni anni dopo, la "Commissione sezionale per la cartografia".

La Carta uscirà nel 1970. Per la 2ª edizione, che vedrà la luce nel 1976, entrarono a far parte di questo "gruppo di lavoro", anche Domenico Alessandri e Carlo Tobia. Infine, nel gennaio del 1989, in vista di una nuova edizione completamente aggiornata ed al 25.000 fu da Nanni creata ufficialmente la "Commissione sezionale per la cartografia" di cui facevano parte: Nanni, Torpedine, Alessandri, Clementi, Colacchi, De Gasperis, Romano e Tobia in qualità di coordinatore⁹. È questa la "Commissione" che, con alcune variazioni dei suoi componenti a seconda del territorio da cartografare, ha realizzato le cinque Carte dei sentieri della "Collana" prodotta dalla Camera di Commercio dell'Aquila.

5) - C. TOBIA, *G.E. Fritzsche e la prima carta escursionistica del Gran Sasso nel panorama cartografico tra '700 e '800*, in "Bollettino" della Sezione C.A.I. dell'Aquila, a. 1996, n.34, pp.21-43.

6) - G.U.F. AQUILA, *Settimana Alpinistica. Scuola di roccia "Gran Sasso d'Italia"* - 24-30 luglio 1933 - XI.

7) - CLUB ALPINO ITALIANO - SEZIONE DELL'AQUILA. BOLLETTINO MENSILE, a.IX (1933), n.104, p.6, e a.X (1934), n.125, p.4.

8) - CLUB ALPINO ITALIANO - SEZIONE DELL'AQUILA. BOLLETTINO, a. 1990, n.22, p.46; a. 2001, n.169, pp.108-110.

9) - Per la carta del *Velino-Sirente* venne incaricato l'autore della presente relazione che aveva un'esperienza alle spalle in quanto aveva già attivamente collaborato alla stesura delle edizioni IIª (1976), IIIª (1980) e IVª (1984) della *Carta dei sentieri del Gran Sasso d'Italia*.



Collaborarono a questa realizzazione: le Sezioni di Avezzano, Rocca di Cambio, la Sottosezione di Carsoli (C.A.I. - AQ), i Soci di Cavagnano e Montereale (del C.A.I. - AQ), la Sezione C.A.I. della Valle Roveto.



CAMERA DI COMMERCIO
L'AQUILA



C.A.I. - DELEGAZIONE REGIONALE
ABRUZZESE

I SENTIERI MONTANI
DELLA PROVINCIA DELL'AQUILA


1

GRUPPO VELINO- SIRENTE


scala 1:25 000

Collana prodotta dalla Camera di Commercio dell'Aquila
Cartografia e note illustrative curate dal C.A.I. -
Club Alpino Italiano - Sezioni Avezzano - L'Aquila

 SELCA - Via R. Giuliani, 153 - Firenze - 2004



CAMERA DI COMMERCIO
L'AQUILA



C.A.I. - DELEGAZIONE REGIONALE
ABRUZZESE


I SENTIERI MONTANI
DELLA PROVINCIA DELL'AQUILA

1

GRUPPO VELINO- SIRENTE

note illustrative

Collana prodotta dalla Camera di Commercio dell'Aquila
Cartografia e note illustrative curate dal C.A.I. -
Club Alpino Italiano - Sezioni Avezzano - L'Aquila

 SELCA - Via R. Giuliani, 153 - Firenze - 2004

APPENDICE

Cartografia del gruppo Velino-Sirente (1898-2004)

- E. ABBATE (G. CORA), *Carta topografica del Gruppo del Velino e dintorni*, Roma 1898, sc.1:100.000 allegata al "Bollettino del C.A.I.", vol. XXI, n. 64.
- C.A.I. SEZIONE DELL'URBE - G.U.F. DELL'URBE, *Carta sciistica del Gruppo Velino-Sirente*, Roma 1940 (scala grafica).
- A., *Velino-Sirente*, s.d. (scala grafica).
- P. CARFÌ, *Carta turistica dei sentieri. Gruppo Velino-Sirente*, sc.1:50.000, a tratto forte, in b/n, Ed. 1982.
- P. CARFÌ, *idem*, sc.1:50.000, con sfumo, a 5 colori, Ed. 1987.
- A. FONTANI, M. *Velino. Carta dei sentieri*, sc.1:25.000, con sfumo, a 5 colori, Ed. 1982, prodotta dal G.E.V. (Gruppo Escursionisti Velino) di Magliano dei Marsi e dal C.A.I. di Avezzano.
- A. FONTANI, *idem*, Ed. 1987, prodotta dal solo G.E.V. (due ristampe s.d.).
- TRAVELLING ROMA, *Gruppo Velino Sirente. Guida grafica dei sentieri*, sc.1:35.000, Ed. 1987.
- AZIENDA AGRIZOOTECNICA DI ROCCA DI MEZZO, *Turismo a cavallo (con it. a piedi). Carta dei Percorsi*, sc.1:50.000, Ed. 1984.
- CAMERA DI COMMERCIO DELL'AQUILA. SEZIONI CLUB ALPINO ITALIANO L'AQUILA E AVEZZANO. Patrocinio C.A.I. Delegazione Regionale Abruzzese. Collana "I sentieri montani della provincia dell'Aquila". 1 - *Gruppo Velino-Sirente*, sc.1:25.000 e *Note illustrative*, S.EL.CA. Firenze 1987; (ristampe 1988 e 1995). Di questa carta dei sentieri del "Gruppo Velino-Sirente" e "Note illustrative" è uscita nell'ottobre 2004 la riedizione aggiornata e ampliata cui si riferisce la presente relazione.
- S. ARDITO, *A piedi sul Sirente-Velino*, sc.1:25.000, S.EL.CA. Firenze, 1995; (allegata al volume omonimo).
- A. FONTANI, *Monte Velino. Carta turistica-escursionistica dei sentieri*, sc. 1: 25.000 - G.E.V. - Federazione Italiana Escursionismo - Delegazione Abruzzo, S.C.I Genova (1999).
- Parco Naturale Regionale Sirente-Velino, Carta turistica*, sc.1:50.000, Pereto (L'Aquila) s.d. (agosto 2001).
- COMUNITÀ MONTANA MARSICA I, *Il territorio della Comunità Montana "Marsica I". A piedi nella Marsica. Percorsi escursionistici tra natura e storia, da "Carta regionale della Regione Abruzzo"* (senza scala), Avezzano 2001.
- COMUNE DI BORGOROSE (Rieti), *Riserva Naturale Montagne della Duchessa*, s.i.e. e priva di scala.
- CLUB ALPINO ITALIANO, SEZ. AVEZZANO, *Velino-Sirente*, sc.1:25.000, Sulmona 2003.



COLLANA "I SENTIERI MONTANI DELLA PROVINCIA DELL'AQUILA"
CAMERA DI COMMERCIO DELL'AQUILA - CLUB ALPINO ITALIANO
SEZIONI DI L'AQUILA - AVEZZANO - VALLE ROVETO
SOTTOSEZIONE CARSOLI,
SOTTOSEZIONE TRASACCO - COLLELONGO - VILVALLELONGA,
GRUPPO C.A.I. MONTEREALE-CAVAGNANO DEL C.A.I. L'AQUILA

Dati statistici

Table with 5 columns: Cartografia, Edizione, Copie, Itinerari, Alt.max. Rows include N.1 - Gruppo Velino-Sirente, N.2 - I Gruppi M.Ocre - M.Cagno, N.3 - I Monti Carseolani, N.4 - I Gruppi M.Nuria - M.Calvo, N.5 - I Monti Ernice e la Valle Roveto. Totale Copie: 41.000, Totale Itinerari: 193.



Cartografia fuori Collana


(con il contributo della Camera di Commercio dell'Aquila)

Cartografia	Edizione	Copie	Itinerari	Alt.max
SOTTOSEZIONE COPPO DELL'ORSO <i>Sentieri della Vallelonga</i>	1989 } 2001 }	4.500	31	m 2156
GRUPPO CULTURALE "L'ARCA" - ARISCHIA ¹⁰ <i>"Fuori porta la montagna" - I sentieri</i>	1998	5.000	30	m 1270
		Totale 9.500	Totale 61	

10) - La realizzazione della "*Carta dei sentieri FUORI PORTA LA MONTAGNA*", sc. 1:25000, S.EL.CA. Firenze 1998, edita dal "Gruppo Culturale l'ARCA" di Arischia ha reso possibile saldare, ad Est ed a Nord, la Carta n.4: *I monti dell'alta Valle dell'Aterno* con la *Carta dei sentieri del Gran Sasso d'Italia* (sc.1: 25.000 - Ed.VII - 1999) prodotta dalla Sezione dell'Aquila del Club Alpino Italiano. In tal modo si è creata una continuità della rete degli itinerari escursionistici. Per questo motivo la carta "Fuori porta la montagna" ha avuto un contributo finanziario anche dalla Camera di Commercio dell'Aquila.

Va inoltre messo in rilievo il fatto che questa carta è stata inviata, per la sua peculiarità esemplare di cartografia escursionistico-turistica in un territorio montano agro-silvo-pastorale, dalla Società Elaborazioni Cartografiche - S.EL.CA. di Firenze alla "Mostra cartografica ASITA 98" tenutasi a Bolzano il 24-27 novembre 1998 in occasione della 2^a Conferenza Nazionale della Federazione delle Associazioni Scientifiche per le Informazioni Territoriali e Ambientali su "*Rilevamento, rappresentazione e gestione dei dati territoriali e ambientali*". Vedi *Atti del Convegno*, volume 2, scheda 13.i, p.55. La carta dei sentieri *Fuori porta la montagna* è accompagnata da un opuscolo di *Note illustrative* sulle emergenze storico-artistiche della zona. Ambedue le pubblicazioni costituiscono un utile completamento al volume di AA.VV., *Fuori porta la montagna*. Collana "Scienza del territorio", Colledara (TE), 1998.





K2 - 50 ANNI DOPO...

INTERVISTA A GIAMPAOLO GIOIA, AGOSTINO CITTADINI E LEANDRO GIANNANGELI

ANTONIO MASSENA

FOTO DI GIAMPAOLO GIOIA

È la prima volta che scrivo e racconto di luoghi e genti non visti e non conosciuti direttamente ma per interposta persona, attraverso i ricordi, le sensazioni e le emozioni di amici con i quali ho vissuto altre esperienze, altrettanto forti e significative.

Per me la storia di questa spedizione nasce esattamente il 10 dicembre 2002: ero rientrato da due mesi dall'Himalaya, dalla spedizione sul Cho Oyu, e a L'Aquila presso il Palazzo dell'Emiciclo – sede del Consiglio Regionale dell'Abruzzo – veniva presentato il volume *Om mani padme hum: una preghiera tra le nuvole*, che avevo scritto narrando di quell'esperienza.

Per la presentazione del libro avevo chiesto la presenza di Agostino Da Polenza: una conoscenza e una successiva amicizia maturata nel corso degli anni con i progetti realizzati congiuntamente fra il Filmfestival della Montagna di Trento, il Comitato Everest-K2-CNR e l'Accademia Internazionale per le Arti e le Scienze dell'Immagine.

Presentazione del libro, sala piena, parole, discorsi, emozioni, ricordi...e poi da soli, davanti a un bicchiere di corposo e profumato Montepulciano d'Abruzzo, a parlare di montagna e progetti futuri. Agostino comincia a raccontarmi del progetto K2 – 50 anni dopo: il progetto alpinistico, quello scientifico, le implicazioni e gli studi antropologici, la comunicazione, e...

Le sue parole sono un fluire lento, calmo, sereno così come lentamente il vino ci scalda in quella fredda sera aquilana di fine autunno.

Man mano che parla comincia a dirmi che gli piacerebbe coinvolgere l'Abruzzo, che sarebbe interessante rendere partecipe del progetto alcuni alpinisti aquilani, che da troppo tempo – o forse da sempre – l'alpinismo centro-meridionale era rimasto tagliato fuori dai grandi eventi, dalle grandi spedizioni nazionali...Parliamo di nomi,...mi dice che gli piacerebbe coinvolgermi nel progetto comunicazione (c'è in piedi l'ipotesi di realizzare un film sull'evento)...il vino scende, rende fluido il parlare, la mente vola scatenando le fantasie più sfrenate.

A quella sera seguì un fitto scambio di telefonate ed e-mail mediante le quali il progetto andava sempre più concretizzandosi. I nomi degli alpinisti cominciavano a delinearsi, i progetti relativi alla comunicazione anche...

Poi improvviso quel 1 marzo 2003: la cascata di ghiaccio, l'incidente, le slavine, l'odore della morte, il ritorno e la mente che se ne va...ma questa è tutta un'altra storia.

Semplicemente il 1 marzo ha segnato definitivamente la rinuncia alla mia partecipazione diretta al progetto: tutto oramai aveva assunto un altro significato e tutte le mie energie dovevano essere impiegate per venirne fuori, il resto era relativo.



Ecco quindi l'idea, e ovviamente la voglia, di provare a raccontare - attraverso la voce di alcuni dei partecipanti a questa avventura - le loro emozioni più intense cercando di scavare nei loro animi per far emergere quello che in oltre due mesi ha significato questa esperienza.

Le interviste a Giampaolo Gioia, Agostino Cittadini e Leandro Giannangeli (i tre aquilani che hanno partecipato alla spedizione nazionale K2 2004: 50 anni dopo, il primo all'Everest e gli altri due al K2) sono state realizzate in momenti diversi e separatamente.



Everest - Versante Nord - Salita al Campo 1 (quota 6.800 m).

L'alpinismo, la frequentazione della montagna, il vivere la montagna in maniera totalizzante significa fuggire da qualcosa o aspirare a conseguire una dimensione più vera e più consona alle proprie aspettative?

Giampaolo: Per me vivere la montagna in maniera totalizzante non ha mai assunto un significato di fuga ma piuttosto una possibilità di condividere questa passione con gli amici. Fin dal primo giorno che a 17 anni salii sul Corno Grande, ho cercato di vivere la montagna mettendomi a disposizione degli altri. Vent'anni di attività nel Soccorso Alpino sono tanti, ... tante gioie, tante tristezze...ma sempre la stessa voglia di continuare. A 44 anni, tanta esperienza accumulata frequentando la montagna, giorni e giorni passati fra roccia, neve, ghiaccio per divertimento, per passione o per salvare una vita...ma tutto questo l'hanno fatto altre centinaia di alpinisti...

Sono un alpinista di buon livello, che ha raggiunto alcuni risultati importanti nel corso della sua attività e che non ha bisogno di dimostrare nulla...né a se stesso né agli altri.

Agostino: La montagna è la mia vita. Sono nato e cresciuto in montagna e tale simbiosi con questo ambiente ha determinato la nascita di una passione che si è mano a mano trasformata in una professione. In definitiva la montagna ha rappresentato per me la realizzazione, anche se inconsciamente, di un sogno. Una passione innata, che mano a mano ha preso sostanza e forma, ...nulla di organizzato e predeterminato, tanto che, a dispetto della media, l'alpinismo vero e proprio ho cominciato a praticarlo intorno ai ventisei anni.


Leandro: Sicuramente raggiungere qualcosa...Provare il proprio fisico, le sue reazioni alle condizioni più estreme, le reazioni del proprio mentale, le capacità psicologiche, le possibilità di adattamento...in definitiva trovare se stesso misurando tutta la propria potenzialità in relazione all'ambiente che ti circonda... E comunque prima di ogni cosa viene il proprio mentale: un fisico ben allenato e preparato è una macchina in grado di sopportare molteplici sollecitazioni, ma questa macchina non può esprimere la propria forza se non ci sei con la testa, ...rischia di restare un involucro vuoto e inutilizzabile.

L'alpinismo, così come molti sostengono, è davvero la conquista dell'inutile?

Giampaolo: Assolutamente no. L'alpinismo è un modo di vivere la vita in maniera talmente intensa e partecipata che il concetto di inutilità non gli appartiene. A volte ritrovandoti solo ad affrontare una salita, così come mi è capitato in alcune occasioni, ho vissuto delle emozioni così profonde che riuscire a raccontarle è difficile...è quasi impossibile trovare le giuste parole per comunicare agli altri quanto ho provato. Come si fa a parlare di inutilità?

Agostino: A volte può essere vero: può capitare, ad esempio, raggiungendo una vetta di non provare quelle soddisfazioni a lungo agognate e immaginate, anche se hai comunque la percezione di aver realizzato qualcosa. Di contro riesci a provare tutta una serie di emozioni così intense che sono difficilmente riesci a descriverle.

Leandro: Per me non è così. Arrivare in vetta, su qualsiasi cima, nota o meno nota, è un'emozione indescrivibile. Raggiungere la cima è la dimostrazione tangibile di essere riusciti a compiere un percorso mentale e fisico che si è amalgamato alla perfezione.



Everest - Versante Nord - Campo 2 (quota 7.700 m).

Che significa per te raggiungere la vetta?

Giampaolo: E' un'enorme soddisfazione per te stesso, per chi ti è stato vicino, per chi ti ha aiutato, per chi ha condiviso con te l'avventura e ti ha dato la possibilità di arrivare. Sono sensazioni che ti restano "dentro", intimamente ancorate al tuo essere.

La vetta, il raggiungimento dell'obiettivo è qualcosa di così profondo che resta solo tuo. ...E subito dopo via, con altre idee, altri progetti, con la voglia di salire e continuare a salire, a salire, a salire...e poi rientrare nel quotidiano, assaporare il piacere di essere un po' protagonista...un protagonista con i piedi per terra, almeno fino alla prossima partenza!

Qual è stato il pensiero o l'immagine che ti ha accompagnato durante tutto il periodo della spedizione sull' Everest (sul K2)?

Giampaolo: L'Everest è stata un'esperienza incredibile. Quando sei in montagna pensi agli affetti, agli amici, a...per me la permanenza in quei luoghi rappresenta un modo di essere speciale, durante il quale la concentrazione sull'obiettivo da raggiungere è talmente forte (quali strategie devo mettere in atto, come devo muovermi...) che tutto il resto diventa marginale. Ti devi sentire bene mentalmente, essere capace di reagire a tutte le situazioni e gli imprevisti. Hai bisogno di una grande tranquillità. È impossibile riuscire a salire se con la testa non ci sei. Questa è stata la mia terza esperienza extraeuropea, e ogni volta il mio carattere mi ha portato a staccare la spina,... quando sono lì cerco di concentrarmi al massimo...Certo qualche ricordo si affaccia ogni tanto...Ad esempio durante quest'ultima permanenza in Himalaya ogni tanto le immagini e i ricordi che affioravano erano legati alla precedente esperienza, quella sul Cho Oyu...mai pensieri negativi, solo immagini positive e tranquillizzanti.

Agostino: Quando partecipo a una spedizione dimentico totalmente la realtà, il quotidiano, la vita di tutti i giorni...e divento un tutt'uno con l'ambiente, vivendo la mia esperienza come una componente integrante del luogo in cui mi trovo. Nello stesso tempo non sono assalito dai pensieri e dalle ansie quotidiane...tutto ciò senza però mai dimenticare gli affetti familiari, le amicizie, comunque chi ho lasciato. E poi il distacco dalla routine quotidiana, dalle notizie che i media ti sbattono in faccia giorno dopo giorno, dalla ripetizione automatica di gesti e azioni,...tre mesi lontano da tutto questo ti catapultano in una dimensione dalla quale poi fai un'enorme fatica a "rientrare". Ad oggi una parte di me ancora non ritorna...Lì riesci a percepire, quasi a sentire con mano, ogni più piccola modificazione della natura: il caldo, il freddo, il vento, la neve...e questo ti porta ad essere concentrato sugli obiettivi da raggiungere.



Veduta del versante Nord dell'Everest dal Campo base (quota 5.000 m).

Leandro: Ogni volta che vado in montagna porto con me un portafortuna molto particolare: è un portafortuna che contiene le fotografie di tutti gli amici che ho perso in montagna e l'immagine di San Franco, il Santo patrono del mio paese, Assergi. Ovunque io sia stato, sul Gran Sasso, sulle Alpi, sul Cho Oyu e adesso sul K2, questa specie di talismano mi accompagna ed è parte di me. Ad ogni cambio di zaino il primo pensiero è non dimenticare questo oggetto. Il mio obiettivo è quello di riuscire a portare sempre con me questi amici che non ci sono più nel punto più alto che sono in grado di raggiungere volta per volta.

La permanenza in quei luoghi può portare a una condizione nella quale le immagini, i pensieri e i ricordi sono talmente dilatati da assumere una espressione annebbiata. È vero o perlomeno ti è successo?

Giampaolo: Non mi è mai successo. Ma l'alta quota comporta delle modificazioni fisiologiche e forse anche caratteriali... Ricordo che in quei luoghi avevo un modo di



sognare totalmente diverso da quello che mi capita nella normalità: ricordi confusi, immagini anebbiolate, situazioni paradossali...

Esiste un connubio fra montagna e spiritualità?

Giampaolo: Eh!...Bella domanda! Non saprei dirlo...beh,... penso che ci sia, sicuramente esistono degli stati d'animo particolari...però, a quelle quote, sei sottoposto a delle tensioni talmente forti e intense che qualsiasi altra "presenza" diventa non percettibile...Lo stress fisico è così forte che tutto il resto passa in secondo piano, e poi...sono cose talmente difficili da comprendere!

Agostino: Certamente sì. E' una percezione quasi naturale, ti sembra di essere in un luogo sacro: ogni cosa che vedi, che senti, che tocchi trasuda spiritualità. I corvi imperiali che ti volteggiano attorno, la neve che scende con cadenza quasi irreale, il soffiare del vento...tutto ciò è sacro.

Leandro: Sì. E' un modo per avvicinare noi agli altri e per avvicinarsi a dimensioni spirituali con più presenza. Anche nelle mie esperienze extraeuropee sono riuscito a toccare con mano, nonostante le diverse religioni e i modi di vivere queste diversità, quel sottile filo che lega la montagna con il sacro. Ciascuno di noi la vive in maniera particolare ma è ben presente dentro ognuno di noi.

La solidarietà in montagna arriva fino a un certo punto o può andare oltre tanto da mettere a rischio la propria esistenza pur di riuscire a salvare "l'altro"?

Giampaolo: Su questo concetto bisogna fare dei distinguo. Ad esempio sul Gran Sasso, dove coordino la squadra del Corpo Nazionale del Soccorso Alpino, siamo attivi 365 giorni all'anno superando, molte volte, i nostri limiti fisici e mettendo a repentaglio la nostra stessa vita per aiutare chi è in difficoltà. Sulle montagne himalayane il discorso si modifica radicalmente: la solidarietà dal punto di vista del voler fare è sempre la stessa, se non addirittura più forte, ma ci sono dei limiti che ti sono imposti dall'ambiente, dalla quota, dalle condizioni atmosferiche e climatiche...il rischio è talmente elevato che sei in grado, a malapena, a gestire te stesso.

Per esperienza personale, proprio durante questa spedizione sull'Everest, arrivato quasi a quota 8.550 metri mi si è improvvisamente appannata la vista (*prime avisaglie dell'edema cerebrale, nda*), ho cercato di proseguire ancora per qualche metro, fin quasi a 8.600 metri, ma visto che la situazione andava peggiorando ho avuto la lucidità e la forza di fare dietro front e molto lentamente a scendere a quota più bassa, da solo...Non so se gli amici che erano con me ed erano diretti verso la vetta sarebbero stati in grado, se il mio problema fosse divenuto più grave, di aiutarmi.

Comunque posso dire che, conoscendo bene il mio modo di essere, anche a quelle quote cercherei di fare il massimo pur di salvare chiunque.

Agostino: E' un fattore molto individuale. Proprio in quest'ultima spedizione mi sono trovato a condividere una splendida esperienza con un gruppo di nove persone. Non ci si



Il versante Nord dell'Everest dal Campo base.

conosceva, ognuno era diverso dall'altro per carattere, vissuto, aspirazioni, obiettivi da raggiungere...insomma nove "sconosciuti". Eppure nei momenti di condivisione, positivi o negativi che fossero, nel gruppo emergeva una forza e una comunanza d'intenti così stretta che sembrava di conoscersi da sempre... È ovvio che su un ottomila le cose possono cambiare: nel momento in cui sei concentrato sulla vetta, l'individualità diventa preminente, sei da solo nell'affrontare le fatiche, i pericoli, le paure, le emozioni... lì non può aiutarti nessuno e sei pienamente cosciente che a ottomila metri gli eventuali "aiuti" per arrivare in vetta o per scendere sono molto relativi, devi essere in grado di gestirti da solo. Certo qualcuno ha anche rinunciato alla vetta per aiutare il compagno in difficoltà...ma questa è una evenienza che va vissuta direttamente per capire se anche tu sei uno di "quelli".

Leandro: Dipende da molti fattori: il tipo di incidente, come è successo, il luogo, le condizioni ambientali, le tue condizioni psico-fisiche... Ogni mio gesto in montagna, dal più semplice al più complesso, devo "sentirlo" pienamente. Anche in un intervento di soccorso, se ho la piena coscienza delle mie condizioni posso anche mettere a repentaglio la mia vita, e quindi rischio con coscienza di poterlo fare, altrimenti no. Preferisco non fare nulla, sarei di intralcio agli altri e ogni mia azione risulterebbe inutile.

Superati i 7000 metri diventa talmente tutto così complesso che è estremamente difficile gestire se stessi, figuriamoci aiutare gli altri.

Giampaolo: Questo è un fattore presente su tutte le montagne himalayane, un fattore da tener sempre presente e da non sottovalutare mai. Proprio salendo lungo la cresta ho incontrato i cadaveri di numerosi alpinisti morti da anni e ancora lì presenti (*basti pensare a George L. Mallory, lo scalatore inglese morto durante un tentativo di salita all'Everest nel 1924 e ritrovato nel 1999. nda*).



Il blu del cielo, il bianco del ghiaccio, il grigio della roccia, l'assenza, in determinati momenti, di tonalità intermedie ti danno la possibilità di guardare la vita senza mediazioni. Forse anche di riuscire a capirla meglio. Hai mai riflettuto sul significato dello scorrere del tempo?

Giampaolo: Purtroppo lo scorrere del tempo è così veloce che non hai modo, a volte di riuscire ad assaporare la giusta dimensione delle cose e i veri valori della vita stessa. A contatto con una natura così bella, come tu la descrivi, è davvero un peccato non poter fermare, o quantomeno, rallentare il tempo per poter capire tutto quello che di grande ci circonda.



L'Everest dal Campo base.

La nostalgia, il sopravvento dei ricordi e di quello che hai lasciato ti hanno mai indotto a chiederti perché sei partito?

Giampaolo: Per me la spedizione sul Cho Oyu è stata un'esperienza illuminante: le montagne himalayane sono così belle, così alte, così affascinanti...ma anche i luoghi che le circondano, le popolazioni che lì vivono...stare a contatto con loro ti insegna molto e forse anche a ridimensionarti un po'! La permanenza sul Cho Oyu è stata troppo breve per assaporare tutto ciò fino in fondo, ma grazie all'esperienza sull'Everest, con due mesi di tempo a disposizione, ho potuto constatare, toccare e sentire un mondo diverso ma vicino al mio modo di essere e agire. La nostalgia per quella terra, i ricordi, la voglia di tornare sono forti...

Agostino: No, non me lo sono mai chiesto. Avevo lasciato una situazione familiare positiva e solidale, un distacco vissuto con serenità e tranquillità... è ovvio che qualsiasi cosa può succedere, ma il luogo dove ci si trovava distava circa quindici giorni dal posto più vicino per rientrare in Italia, per cui...

Leandro: Più di una volta il mio pensiero correva verso le persone che avevo lasciato - familiari, amici, affetti - e una grande nostalgia mi assaliva. Ma tutto ciò mi è capitato nel preciso momento in cui ho cominciato a sentirmi male: il fisico non andava, non riuscivo a dormire, non ero in grado di recuperare gli sforzi fatti...ebbene in questi momenti, in cui la tua mente è più debole, allora sei assalito da mille nostalgie e la voglia di tornare si fa sempre più pressante. Poi, però, stringi i denti e vai avanti superando ogni difficoltà.

E nostalgia per chi avevi lasciato qui?

Giampaolo: Mah...certo, ...però l'alpinista è una persona profondamente egoista,...a livello personale posso dirti che il mio è un carattere duro, testardo e irremovibile (non per niente il mio segno zodiacale è il Cancro)...e quando decido di fare qualcosa è difficile farmi recedere dalla mia decisione...

Il silenzio quasi totale, il rumore del vento, il ticchettio della neve sulla tenda, l'urlo della bufera può modificare percezioni e sensazioni. Tutto ciò ti ha indotto tranquillità o tensione?

Giampaolo: Tensione no...il rumore del vento è stato onnipresente...un rumore che certamente incute un po' di timore ...anche se ben sapevo che dopo tutto quel vento sarebbe arrivato il bel tempo e di conseguenza un periodo favorevole durante il quale si sarebbe potuto affrontare l'Everest in tranquillità. Per il resto un grande senso di pace....

Leandro: Per me i silenzi e i vari rumori della natura sono dei segnali, degli avvisi quasi degli avvertimenti:...sbrigati, vai più veloce, fermati... Si tratta di segnali che vanno ascoltati perché la maggior parte delle volte sono in grado, secondo me, di guidarti facendoti anche decidere di cambiare itinerario all'ultimo momento. Sono percezioni molto presenti dentro di me.

Man mano che sali l'aria diventa sempre più leggera, la fatica ti piega ogni forza, il desiderio di continuare ad andare avanti è forte...perché ?

Giampaolo: Perché l'obiettivo è grande, importante...sempre senza voler dimostrare niente di eccezionale...questa diventa una lotta con te stesso, fino al limite delle tue possibilità. Come mi è successo: si sale, si soffre, si cerca di raggiungere la vetta...però la vita è talmente importante che nel momento in cui ti si presenta un problema serio devi saper tornare indietro,...la montagna non vale una vita... tornando indietro hai davanti a te la possibilità di riprovarci ancora. Devi saper rinunciare.

Agostino: A differenza delle precedenti esperienze non ho mai avuto problemi di adattamento alla quota. Il K2 è indubbiamente una montagna tecnicamente impegnativa per cui la salita era sempre molto lenta e, nonostante i pericoli continui (solo sul nostro itinerario venti giorni prima tre alpinisti avevano perso la vita) era un immenso piacere esser lì... e nessuno di noi ha mai pensato a quelle tre persone. E questo deve far pensare...



Everest, versante Nord.

Leandro: Non è facile rispondere ad un perché del genere. Io rapporto la figura dell'alpinista a quella di un bambino. Come i bambini conservano dentro di loro la gioia per il raggiungimento di un obiettivo tanto agognato (il desiderio per un giocattolo, l'attesa per un giorno di festa, l'incontro con un amico, ecc...) così l'alpinista riesce a superare disagi, fatiche e angosce in vista del coronamento del suo sogno: la cima, una parete difficile o più semplicemente sentirsi parte della natura.

Quanto costa rinunciare?

Giampaolo: Tanto, ... sei sempre lì per non farlo, però in ultimo scatta un qualche meccanismo che ti fa riflettere sull'importanza di quello che ancora puoi fare e di quanto puoi dare.

I pensieri che si dilatano dove ti portano?

Giampaolo: Durante le pause, mentre hai la possibilità di riposarti pensi a tante cose: agli affetti, a quello che sei riuscito a fare nel corso degli anni, ... ti vengono in mente tutta una serie di pensieri e ricordi belli, positivi, importanti... accompagnati, di tanto in tanto, anche da quelli tristi e allora un piccolo e lieve senso di tristezza si impossessa di te. Pochi istanti, poi il pensiero della montagna prende il sopravvento.

Qual è stata l'ossessione o la fobia che non ti hanno abbandonato mai?

Giampaolo: Nessuna. Se vai in montagna portandoti dietro anche la più piccola paura non riesci a ottenere un granché. Certamente ciò non significa sottovalutare i pericoli. Io cerco sempre di allontanare questi pensieri. Il rischio è quello di perdere energie e conseguentemente la giusta concentrazione. Quando sono in montagna la paura non fa parte del mio modo di essere.

Agostino: Tutte le volte che alzavamo lo sguardo e i nostri occhi seguivano l'itinerario di salita, quando si scorgeva la parte finale, quella parte di parete che più ci preoccupava... vedere quel nevaio a 60° carico di neve, e pensare di riuscire ad arrivare lì... a quel punto si trattava, per ciascuno di noi, di mettere in discussione la propria vita.

Leandro: Durante tutto il periodo della spedizione una sottile paura mi ha sempre fatto compagnia. Non so dire da cosa fosse determinata... forse trovarmi in un ambiente diverso e nuovo, a confronto con persone che non conoscevo... però più che di paura parlerei di tensioni, di carichi emotivi pesanti, di aspettative - da parte degli altri - al limite della competizione...

La paura di non farcela a tornare ha modificato il tuo comportamento rispetto al tuo modo di essere nel quotidiano?

Giampaolo: Non ci penso. Tale possibilità è sempre in agguato: sia durante una tranquilla escursione che nel corso della salita più impegnativa. È un rischio che noi ben conosciamo e accettiamo, e cerchiamo di calcolarlo pur con la consapevolezza che si può anche non tornare.

Agostino: Paura di non farcela sì, quella è sempre presente. Ogni volta che si usciva dalla tenda del campo base per progredire di qualche centinaio di metri, un po' di paranoia (determinata da precedenti ricordi per problemi di adattamento alla quota) mi prendeva. I dubbi ti assalgono sempre... lì sicurezze non esistono mai.


Leandro: Il mio obiettivo era raggiungere almeno quota ottomila, purtroppo ci sono stati tutta una serie di fattori negativi che hanno condizionato questo risultato: sono stato troppo spesso male, anzi quasi sempre. Solo la prima volta che ho raggiunto il campo 1 tutto è andato alla perfezione. Poi, più passava il tempo e più le mie prestazioni peggioravano e questo, ovviamente, ha avuto dei risvolti negativi sulla mia mente, tanto da non riuscire più a riprendermi fisicamente.

Il tuo carattere è cambiato?

Giampaolo: No, anzi, il mio carattere si è fortificato, il mio modo di essere è rimasto ancorato alla mia essenza originaria. Quello che può sembrare un handicap può trasformarsi in un fattore altamente positivo. Il vivere in montagna mi ha fatto crescere e ha completato il mio carattere facendomi diventare più sereno e riflessivo.

L'arrivo in una terra che non conosci è come sentirti catapultato in una realtà che non ti appartiene e che, forse, un po' rifiuti. Il percorso di avvicinamento al campo base dell'Everest (del K2) è un viaggio lento verso la conoscenza di luoghi e persone così lontani da te e che riuscirai a capire solo in parte e a poco a poco. Com'è stato il tuo viaggio?

Giampaolo: Un viaggio meraviglioso in tutti i sensi. Rispetto a due anni fa (spedizione sul Cho Oyu, nda) ho avuto la possibilità di assaporare meglio quelle terre meravigliose: il Nepal, il Tibet... luoghi magici, città affascinanti, popolazioni stupende... Riesci a vivere questi luoghi in maniera così intensa che non puoi più dimenticarli, diventano parte di te.



Trasferimento del Campo base al Campo base avanzato (quota 6.000 m).

Certo devi adattarti, ma l'alpinista per sua natura sa adeguarsi a qualsiasi situazione e luogo, per cui tutto diventa più semplice.

Agostino: A differenza della precedente esperienza (Cho Oyu), in questo viaggio ho avuto la netta sensazione di essere tornato indietro di quarant'anni, di essere tornato alla mia infanzia vissuta in un paese di montagna. Il modo di

vivere in quelle terre è simile a come ho vissuto io, in un piccolo centro a mille metri di altitudine, quando non c'era ancora l'acqua nelle case, quando si lavorava la terra in un modo oggi impensabile, quando la sola ricchezza era la pastorizia e una terra dura e a volte arida...È stato un ritorno alle mie origini emozionante e commovente.

Leandro: Ho sempre ben presente l'immagine dei nostri portatori che, all'alba di ogni giorno, si agitavano come formiche impazzite, smontavano velocemente il campo, si caricavano i pesi sulle spalle e via verso la prossima sosta...all'inizio non riuscivo a comprendere la necessità di questo modo di fare, anzi mi causava una sorta di forte nervosismo...Poi, verso gli ultimi giorni di avvicinamento al campo base, ho compreso il perché: prima arrivavano e prima avrebbero avuto la possibilità di riscendere per trovare delle condizioni di riposo più confortevoli.

Staccare quasi integralmente la spina dalla quotidianità per due mesi ti ha dato la possibilità di ritrovare te stesso oppure ha determinato quella strana sensazione che ti fa lucidamente immaginare la fine dell'avventura e il ritorno a casa?

Giampaolo: No. Il pensiero e soprattutto la voglia di tornare a casa il più velocemente possibile non mi ha mai sfiorato. Staccare la spina mi è servito a recuperare non solo il mio mentale ma anche il mio fisico.



Campo base avanzato dell'Everest, versante Nord (quota 6.500 m).



Campo 1.

Agostino: Per forza di cose. Passare molto tempo chiuso in una tenda, il più delle volte da solo con i tuoi pensieri, ti induce a fare dei bilanci...davanti agli occhi ti scorrono, come in un film, immagini della tua vita, del passato,...sogni...ti ritrovi quasi a vivere contemporaneamente passato e futuro...Penso che ciascuno di noi avrebbe bisogno di restare solo per tre mesi.

Leandro: Uscire fuori dal quotidiano è un fattore positivo. La mente, e contestualmente il fisico, riesce a scrollarsi di dosso ritmi e monotonie di tutti i giorni. Sei costretto a modificare le tue abitudini per adattarti a nuove situazioni, entrare in sintonia con luoghi e persone mai conosciute. E inoltre hai la possibilità di riflettere a lungo, vedere e comprendere che quello che hai lasciato, inteso come modo di vita, non ha paragone rispetto alle condizioni che vedi attimo dopo attimo. Un'altra cosa che ho potuto verificare al termine di entrambe le spedizioni è di essere riuscito a raggiungere una calma e serenità che prima non possedevo.

L'immensità dello spazio che ti circondava e che amplificava ogni sensazione ti ha dato un senso di pace o di angoscia?

Giampaolo: Angoscia mai. Una grande serenità, un senso infinito di pace. Una natura così stupenda, orizzonti infiniti, il mondo che si apre sotto di te in una visione inaspettata non possono che indurti pace e tranquillità.

Agostino: Un grande senso di pace. L'ampiezza di quegli spazi, l'immensità delle pianure mi davano un grande tranquillità. Il tuo sguardo si allarga su luoghi sconosciuti ma che sembrano riaffiorare nei tuoi ricordi. Vivi oltre il tuo vivere quotidiano. Forse tutto ciò non sarà socialmente utile, ma chissà...forse un giorno saremo in tanti a cercare di guardare oltre, vedendo quello che c'è al di là delle apparenze.

Leandro: Più che altro angoscia. Vedere ambienti così immensi, cime altissime, altopiani infiniti, ghiacciai che si perdevano alla vista, muri di ghiaia enormi, massi impressionanti che erano precipitati a valle dai fianchi della montagna trasportati dal movimento dei ghiacciai,...ti fa sentire talmente minuscolo da provocarti un gran senso d'angoscia.

La montagna rappresenta la sublimazione dell'io, del proprio egocentrismo oppure la condivisione di un progetto?

Giampaolo: Entrambe queste cose convivono, anche se ad esser sincero penso che l'egoismo in determinati momenti superi tutto il resto.

Sull'Everest, a quota 8.600, hai deciso lucidamente – ad appena 250 metri dalla vetta – di rinunciare. Oggi c'è un po' di rimpianto per quella decisione?

Giampaolo: È giusto che sia andata così. Nessun rimpianto. Quando ti trovi in determinate condizioni, quando stai male devi saper rinunciare, la vita è troppo importante e viene prima di ogni altra cosa. A casa c'è chi ti aspetta.

Era più importante giungere in vetta con qualsiasi mezzo (ad esempio utilizzando l'ossigeno) oppure con la montagna bisognava misurarsi ad armi pari?

Giampaolo: La montagna, la vetta a tutti i costi no. La mia è stata una scelta decisa e convinta, senza alcun rimpianto. Già dall'inizio non avevo mai preso in considerazione



Everest versante Nord. Fra il Campo 1 e il Campo 2 (quota 8.000 m ca.) sullo sfondo, a sinistra, il Cho Oyu.



l'opportunità di utilizzare l'ossigeno per la salita. È importante capire dove puoi arrivare con le tue forze senza aiuti esterni.

Hai voglia di ripartire?

Giampaolo: Al più presto. Sono rimasto talmente preso dall'Himalaya che se ne avessi la possibilità partirei ogni anno...ma famiglia, impegni, lavoro non me lo permettono...ogni anno no, però ogni due, chissà....vedremo...il Karakorum...

A distanza di cinque mesi dal tuo ritorno qual è il ricordo più vivo che conservi?


Agostino: Sicuramente il rapporto con i compagni della spedizione. I momenti difficili, quelli belli, i confronti, il lavorare assieme per raggiungere un obiettivo comune. Ero insieme a persone con un'attività ed esperienza alpinistica himalayana sicuramente superiore alla mia, eppure nulla di ciò traspariva...persone umili, disponibili...vere,...

CURRICULA

ANTONIO MASSENA, alpinista e accompagnatore di media montagna, è nato a Trento ed è residente a L'Aquila da oltre vent'anni. Da sempre attivo nel settore dello spettacolo è stato uno dei fondatori negli anni settanta del Teatro Stabile di Innovazione L'Uovo che attualmente dirige. Oltre ad essere scenografo per diversi allestimenti teatrali si è anche occupato della progettazione di alcune sale teatrali. È docente di Economia e Organizzazione dell'Impresa dello Spettacolo presso l'Accademia Internazionale per le Arti e le Scienze dell'Immagine. La passione per la montagna e per il cinema lo ha sempre spinto a fondere questi interessi con una ricerca sui nuovi linguaggi espressivi che raccontano la montagna con lo scopo di comunicare le intense emozioni che essa suscita. Collabora da alcuni anni con il Filmfestival Internazionale della Montagna di Trento con cui ha attivato diversi progetti sulla cinematografia di montagna in collaborazione con vari enti, fra i quali il Comitato Ev-K2-CNR. Nel dicembre 2002 il Consiglio Regionale dell'Abruzzo ha pubblicato un suo libro *Om mani padme hum*, diario della spedizione alpinistica "Cho Oyu 2002", con il quale ha vinto il terzo premio dell'edizione 2003 del Premio Letterario "Parco Majella" – premio nazionale di letteratura naturalistica e il terzo premio dell'edizione 2004 con *Oltre il silenzio*. Nel gennaio 2005 ha pubblicato *Breviario del Gran Sasso* volume fotografico sul Gran Sasso realizzato in collaborazione con Errico Centofanti.

GIAMPAOLO GIOIA è nato a L'Aquila il 10.07.1960. Responsabile della squadra del Soccorso Alpino dell'Aquila, è un esperto alpinista di grandi capacità su ogni tipo di terreno. Accanto alle sue marcate doti alpinistiche spiccano la sua straordinaria resistenza e la velocità nelle gare in montagna.

Nel suo curriculum in campo extraeuropeo si evidenziano la veloce salita in solita-



Tibet - lungo la strada per Lhasa.

ria (7 ore a/r) del Khan Tengri (7.010 m) e la prima salita compiuta da un occidentale del severo e pericoloso Pik Pobeda (7.439 m), entrambi nel Thien Shan, area di confine tra il Kirgizstan e la Cina, celebre per la cresta orizzontale lunga quasi due chilometri, sempre sopra i 7000 metri.

Nel 2002 raggiunge la vetta del Cho Oyu (8.201 m) in undici ore, dopo essere partito dal Campo 2 (7.200 m).

AGOSTINO CITTADINI è nato a L'Aquila il 12.08.1956. Guida Alpina, tecnico di elisoccorso, direttore della Scuola di Montagna Abruzzo Mountain Guides, Istruttore regionale del Corpo Nazionale del Soccorso Alpino e docente presso la Facoltà di Scienze Motorie dell'Università degli Studi dell'Aquila dove insegna l'arrampicata e l'escursionismo.

Ottimo e appassionato alpinista con all'attivo centinaia di salite sul Gran Sasso e in ogni angolo dell'arco alpino, in ogni stagione e su ogni tipo di terreno, varie spedizioni fra le quali quelle in Patagonia (zona del Paine) e in Himalaya (Cho Oyu).

La sua passione si accompagna alle doti naturali di organizzatore, che gli hanno permesso di realizzare "El Cap" la prima palestra di arrampicata al coperto esistente in Abruzzo, presso la quale si formano e si allenano decine di climbers aquilani e non solo, alcuni dei quali ormai ai vertici nazionali.

LEANDRO GIANNAGELI è nato a Caribe (Venezuela) il 14.05.1971. Guida alpina. Ha ripetuto innumerevoli vie classiche e moderne, alcune delle quali in invernale, sul Gran Sasso (Diretta Alessandri, Diedro di Mefisto al terzo pilastro del Paretone, Cavalcare la Tigre, Kronos, Forza 17, ecc.), sulle Dolomiti (Ferrari Adde, Via del Drago, Cassin alla Torre Trieste, Don Chisciotte sulla Sud della Marmolada, Spada di Damocle alla Lagazuoi Nord, ecc.) e sul Monte Bianco (Sperone Frendo, Rebuffat alla Aiguille du Midi, Bretoni Zappelli all'Androsace, ecc).

Ha partecipato a numerosissime competizioni di sci alpinismo con ottimi risultati: Trofeo Davide, Sella Ronda, Giro del Monviso e a tre edizioni del Trofeo Mezzalana. Ha partecipato alla spedizione abruzzese Cho Oyu 2002.



Rifugio di Santa Pupa nel comune di Barete (L'Aquila). Foto B. Marconi

TREKKING DEI RIFUGI C.A.I.

VALLE ALTO ATERNO-GRAN SASSO D'ITALIA

Testi e foto di Sergio e Carlo Del Grande

Il restauro del Rifugio S. Pupa fece nascere l'idea del sentiero escursionistico per il trekking del Gran Sasso, utilizzando i rifugi del C.A.I. dell'Aquila. Sergio e Carlo Del Grande hanno avuto la felice intuizione di "materializzare" il percorso dando così alle stampe un pieghevole (che qui riproduciamo) che configura ciò che era nelle aspettative di molti soci.

La Sezione plaude all'iniziativa con l'augurio che questo sia il primo sentiero del Gran Sasso che collega l'intera vallata di Amiternum con le vette più elevate dell'Appennino centrale.

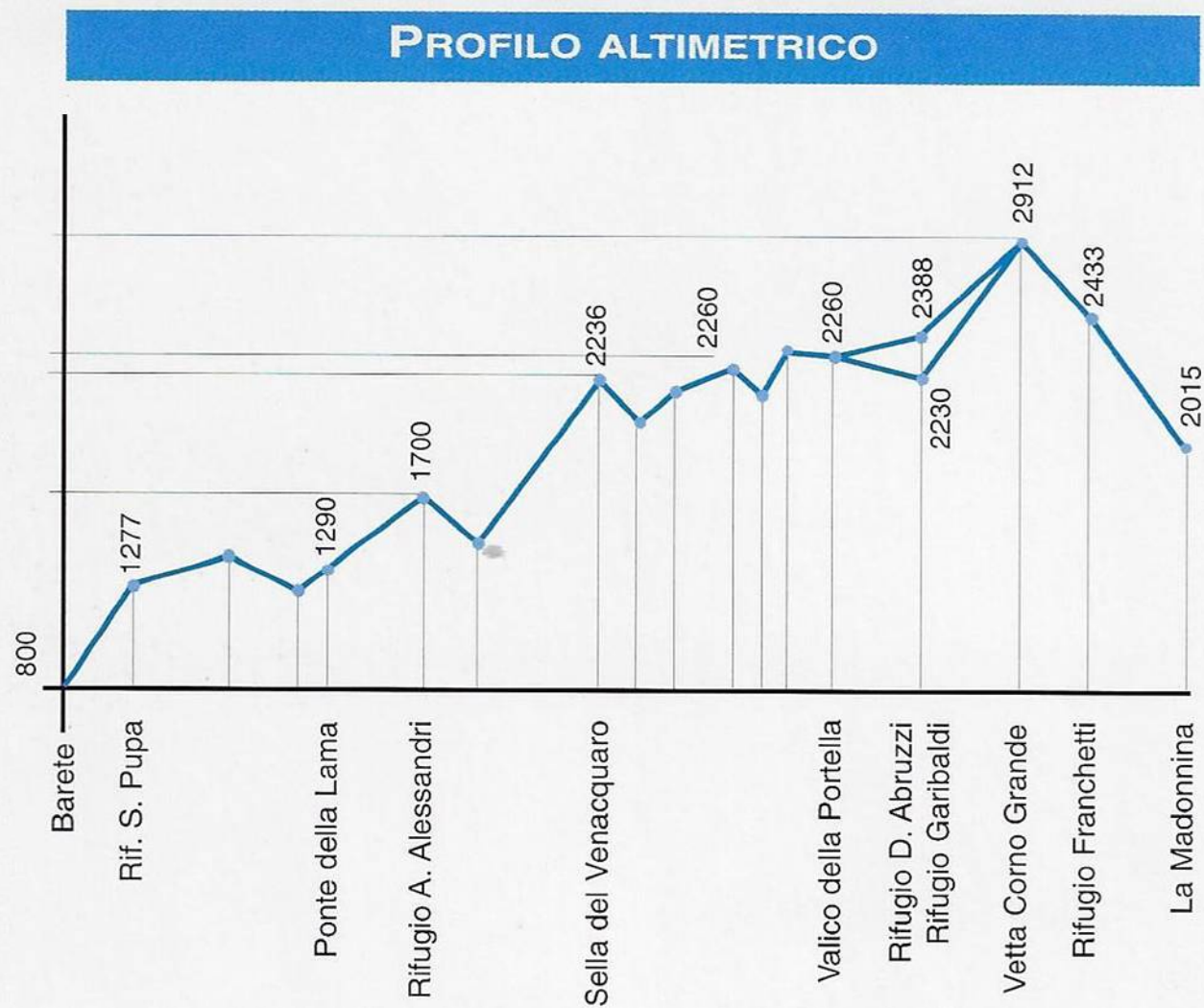
Il Presidente della Sezione dell'Aquila
ALDO NAPOLEONE



Corno Grande.



PERIODO CONSIGLIATO LUGLIO-SETTEMBRE



CARTOGRAFIA


CAMERA DI COMMERCIO - L'AQUILA - C.A.I. DELEGAZIONE REGIONALE ABRUZZESE, *I sentieri montani della provincia dell'Aquila. I gruppi M. Nuria M. Calvo M. Giano Monti dell'Alto Aterno*, sc. 1:25.000, S.EL.CA. Firenze 1996.

CLUB ALPINO ITALIANO, SEZIONE DELL'AQUILA, *Parco Nazionale Gran Sasso-Laga. Gran Sasso d'Italia. Carta dei sentieri*, sc. 1:25.000, S.EL.CA. Firenze 1993.

IL TREKKING HA INIZIO DALL'ABITATO DI BARETE (L'AQUILA), ARRIVA A PRATI DI TIVO (TERAMO) E SI SVILUPPA IN CIRCA QUATTRO GIORNI.

BARETE (m 800)

Comune dell'Alta Valle Aterno situato sulla direttrice L'Aquila-Amatrice, a 15 km da L'Aquila, ai piedi della "Valle Donica".




Pomeriggio del primo giorno: dall'antico e monumentale "Fontanone" di Barete (825 m) si percorre "Valle Donica" e per sentiero rigoglioso di vegetazione si giunge in una ora e trenta minuti al rifugio S. Pupa.
(Primo tratto del sentiero n°20)

RIFUGIO S. PUPA

Situato alla parte superiore della "Valle Donica", a 1.277 m, di proprietà del Comune di Barete, concesso nel 2002 alla Sezione del CAI L'Aquila in comodato per dieci anni. È dotato di 10 posti letto.

Per ulteriori informazioni telefonare al CAI L'Aquila 0862.24342.



Secondo giorno: dal rifugio "S. Pupa" attraverso le località "Pratelle", "Aia del Prete" e percorrendo un tratto del sentiero TR7 in direzione Sud-Est, si arriva a "Case Recchiuti" dove si lascia la carrareccia e si percorre il valloncetto che sale in direzione Nord-Est per giungere presso "Colle Valleona" a 1400 m dove è presente un rudere (Bivio sentieri n°23 e n°20A). Si scende in direzione Est-Nord-Est, a Capo Faschiano" a 1.168 m e per ripida salita si giunge a "Ponte della Lama", 1.290 m, in prossimità del 26° km della SS. 80 (due ore e trenta dal rifugio "S. Pupa").



CASE RECCHIUTI


Posto alla sommità della strada interpodereale Pizzoli-Paganica di Montereale, a circa 1350 m, è un antico borgo pastorizio ancora attivo.



Si prosegue per l'itinerario che passa per "Madonna della Zecca" o "degli Alpini" per giungere dopo 5 ore dal rifugio S. Pupa, al rifugio "Antonella Panepucci Alessandri".

RIFUGIO ANTONELLA

Di proprietà del CAI L'Aquila è situato nel versante settentrionale del Monte S. Franco tra il Vallone dell'Inferno e il Vallone del Paradiso a 1.700 m. Dispone di 18 posti letto attrezzati. Per maggiori informazioni telefonare al CAI L'Aquila 0862.24342.



Terzo giorno: Il trekking prosegue con il seguente itinerario: dal rifugio "Antonella Alessandri" si scende nella radura "Rif. Forestale" (ruderer quasi scomparsi), da qui alla "Masseria Vaccareccia". Si procede in direzione Est sull'itinerario n°1: "Sella del Venacquaro" (2236 m), "Sella dei Grilli" (2220 m), "Sella del Cefalone" (2320 m), si percorre un tratto del sentiero n°1v e si giunge al valico "La Portella" (2260 m). Da questo punto ci sono due possibilità:


- 1) salire su "M. Portella" (2385 m) e raggiungere il rifugio "Duca degli Abruzzi";
- 2) scendere a "Campo Pericoli" e raggiungere il rifugio "Garibaldi". Per le due possibilità il tempo di percorrenza dal Rifugio Antonella è di 7 ore circa.

RIFUGIO DUCA DEGLI ABRUZZI

Di proprietà della Sezione di Roma del CAI, è situato a m. 2.388 dispone di 23 posti letto, nel periodo estivo è gestito.
Info: 347.6232101.

RIFUGIO GARIBALDI

Situato a Campo Pericoli a 2230 m, ai piedi del Corno Grande, è il più antico rifugio alpino del Gran Sasso. Costruito dal CAI di Roma è stato ceduto alla sezione CAI L'Aquila. È dotato di 20 posti letto. Per ulteriori informazioni telefonare al CAI L'Aquila 0862.24342.




Quarto giorno: Si completa il trekking percorrendo gli itinerari n°2 e 3 fino a “Sella del Brecciaio” (m 2506), proseguendo verso “Conca degli Invalidi” (m 2615) si sale sulla cresta Ovest (a destra) raggiungendo la vetta occidentale del Corno Grande (m 2912). Si scende, passando sulla cresta del ghiacciaio, sulla via “normale” e al bivio con il sentiero n°3 si risale verso “Passo del Cannone” (m 2679) da dove si raggiunge “Sella dei due Corni” e poi al rifugio “Franchetti” (2433 m) con un impegno di circa 4 ore. Dal rifugio “Franchetti” si scende in un’ora in località “La Madonnina” dove c’è la stazione di arrivo della seggiovia che sale da “Prati di Tivo”.

RIFUGIO FRANCHETTI

Posizionato tra Corno Grande e Corno Piccolo nel Vallone delle Cornacchie a m. 2433, base di partenza per numerosi itinerari alpinistici. È di proprietà del CAI Roma ed è gestito in periodo estivo.
Tel. 0861.959635. Dispone di 20 posti letto.





Da Monte Ruzza, la Piana di Fugno e Pizzo Cefalone. Foto B. Marconi

COMITATO “VECCHIE GLORIE DEL GRAN SASSO” - SCOPI^(*)

Ci sono cose preziose che rimangono nascoste in archivio: nell'archivio proprio dei ricordi, della memoria, o realmente nell'archivio di un cassetto. Alle volte queste cose si accumulano e spariscono per sempre: peccato. Poi una fortuita occasione le fa riemergere o le fa cercare.

Renato Frigerio

Scegliamò questa frase per aprire la presentazione del sito in quanto esprime in breve le ragioni della nascita e insieme gli scopi del Comitato “vecchie glorie del Gran Sasso”.

La scomparsa del ricordo è, su qualsiasi grandezza, perdita della storia, inaccettabile sia che colpisca un solo individuo sia che riguardi un intero popolo e particolarmente grave quando annulla, di quell'individuo o di quel popolo, gli anni o i periodi più vivi.

Il nostro è, evidentemente, un Comitato – e questo è un sito – di vecchi alpinisti, i cui anni ruggenti (tali sia per quelli tra noi che hanno scritto pagine e pagine della storia del gruppo sia per chi ha vissuto una sola gloriosa esperienza magari da secondo sulla normale alle Spalle: quos corda iunxit...) sono passati o stanno passando e per i quali dunque la memoria è una delle più felici, anche se certo non la sola, situazioni esistenziali.

La considerazione vale ancora di più per i “grandi” o meno “grandi” che non sono più tra noi: l'obiettivo di recuperare la memoria degli amici che non possono più farlo da soli acquista, anche se spesso si è impotenti a conseguirlo, il senso di un imperativo morale.

Recuperare ma anche comunicare: i ricordi chiusi nel cassetto finiscono col diventare rimpianto, quelli che invece si riesce a trasmettere sono vivi e aiutano a vivere.

Un Comitato – un sito – aperti però ai più giovani gransassisti: sarà banale rammentarlo ma anche loro hanno e ancora di più avranno, come noi, una memoria da gestire.

Questo sito è nato per essere lo strumento personale e insieme collettivo di tale gestione.

È necessario qui dire – mentre la rinascita e il primo sviluppo del Comitato, il suo statuto, la sua organizzazione e le sue iniziative sono illustrate in altre parti di questa sezione – perché proprio il Gran Sasso, visto che molti di noi hanno salito e amato e magari legato il loro nome ad altre montagne, in Europa e fuori.

La spiegazione, d'altra parte ovvia, muove dalla fortuna, o sfortuna, di avere in tutta l'Italia centro-meridionale, senza voler togliere nulla a cime e luoghi altrettanto belli e per diversi aspetti notevoli, un gruppo che quanto a imponenza e possibilità d'arrampicata si

(*) Dal sito internet www.vecchiegloriedelgransasso.it.



distacca nettamente da tutti gli altri, rendendo naturale l'identificazione con esso dell'esperienza di chiunque sia alpinisticamente nato in Appennino.

Sulle Alpi, per restare in casa, il gressonaro ha il suo Rosa come il trentino ha le sue Tre cime e a nessuno salta in mente di prendere a paradigma la montagna di un'altra valle (ricordate Cassin che trova "coricata" la Nord delle Jorasses?): per noi invece, dal Lazio alle Marche, all'Umbria, alla Campania e alla Toscana e più in là, per non dire dell'Abruzzo, pensare ad una vetta che ci rappresenti in condizioni di parità con qualsiasi foresto significa immediatamente Gran Sasso.

Questa ampiezza territoriale dell'identificarci nel gruppo esclude ogni competitività tra il Comitato e le strutture decentrate del Club alpino italiano, Sezioni o Delegazioni che siano, i cui compiti e ruoli il Comitato non intende in nessun modo né contrastare né assumere e con le quali si augura invece di avere in futuro gli stessi rapporti di intensa e fraterna collaborazione tenuti a partire dal 2002 con la Sezione de L'Aquila.

Il nome, infine: "glorie" è palesemente, anche in vista dell'apertura del Comitato a chi abbia messo pure una sola volta e in qualsiasi posizione di cordata le mani sulla roccia "per mantenere l'equilibrio", un tentativo di prenderci in giro da soli...prima di lasciarlo fare ad altri.

"Vecchi", invece, non è per divertimento e riguarda allo stato (salvo aggiustamenti per i quali vedi in questa sezione alle voci seguenti), chi abbia come sopra usato le mani su una qualsiasi via dell'intero gruppo prima del 31.12.1972 (termine che nell'anno di avvio del Comitato significava, parafrasando Dumas, "trent'anni dopo"); ma ad esso può aderire – senza peraltro potere "fregiarsi del titolo – anche chi, avendo come sopra usato le mani dopo quella data, è stato presente al suo primo o secondo raduno (vedi per essi le rubriche successive di questa sezione).



Comitato Vecchie Glorie del Gran Sasso

GIOVANNI BRAVI (1910 – 2002)

UN ALPINISTA - SCIATORE COMPLETO DEGLI ANNI '30 (*)




Foto anno 1937. L'autore - Giovanni Bravi - da capo-cordata, mentre effettua un recupero a spalla del secondo.



(*) Il testo e le note del presente articolo sono state realizzate dal curatore, il socio CAI L'Aquila Enrico Palumbo, che si è anche attivato presso il figlio dell'alpinista Nannino, il dottor Alfonso Bravi, per reperire le foto qui riprodotte.




Foto anno 1937. Bravi, istruttore della Scuola Nazionale di Sci Campo Imperatore sulle nevi del Gran Sasso.

Gli amici lo chiamano affettuosamente “Nannino”, persona dal tratto affabile e gentile, è un atleta vigoroso, esuberante nel fisico, gioioso nel carattere, audace, rapido nelle decisioni, sempre leale, dotato di notevole senso dell’Amicizia. Tutte le sue attività sono curate ad alto livello e con affermazioni di rilievo ovunque rivolga le sue attenzioni.

Nel 1938 entra nella Banca Nazionale del Lavoro; percorre tutta la sua carriera fino a dirigente di filiale nel 1960; quindi nel 1973 si dimette all’età di 63 anni. In banca subisce solo una breve interruzione dal servizio, nel 1944, al pari di molti dirigenti pubblici italiani, ma è subito reintegrato completamente nelle sue funzioni dall’apposita commissione speciale istituita con D. L.vo n° 159 del Luglio 1944.

Nel '40 viene richiamato ed assegnato al 9° Reggimento Alpini Battaglione “L’Aquila” con sede in Tolmino, oggi Slovenia.

L’ 8 Settembre 1943 da Tolmino in 30 giorni a piedi torna a L’Aquila cibandosi di uova, polenta e frutti di campo offerti dagli agricoltori delle campagne attraversate, rifiutando i latticini, perché allergico ad essi.



Da destra, in ginocchio: dottor Ernesto Sivitilli, in piedi: Nannino Bravi, Mimì D’Armi, il quinto dottor Bruno Marsili e tra gli altri, non individuati, i fratelli Federico e Nino Federici.



2° Settimana Alpinistica Gran Sasso d'Italia - Scuola di Roccia GUF L'Aquila - anno 1932.



Scuola di Alpinismo Campo Imperatore - L'Aquila.

L'Alpinista - Sciatore

Diplomato dal Liceo Scientifico nel 1928, studente universitario della Facoltà di Scienze Politiche all'Università di Roma, partecipa alle attività sportive organizzate dal G.U.F. L'Aquila per i settori: Alpinismo, Sci, Ciclismo, Pallacanestro, Nuoto e Tiro a Segno con fucile '91 e pistola automatica, in cui si classificherà anche a gare nazionali con buoni piazzamenti.

Nel 1932 partecipa alla scuola nazionale di roccia del Gran Sasso, una delle prime scuole istituite in Italia, ed alla seconda settimana alpinistica nazionale, entrambe organizzate dal G.U.F. L'Aquila sul Gran Sasso d'Italia.

Nel Febbraio del 1933 partecipa ai campionati G.U.F. centro meridionali di Sci.

Nell'estate del '33 è invitato sulle Dolomiti Pesarine ad arrampicare con l'accademico del C.A.I. Celso Giliberti, insieme ai membri della squadra "Francesco Rossi" ¹ dell'Aquila, vincitrice del Trofeo Nazionale "Rostro d'Oro" ².

Nel 1934 partecipa ai Littoriale di Sci anno XII.



1) - La squadra "Francesco Rossi" del G.U.F. L'Aquila era così composta: Ing. Emilio Tomassi Capo-cordata, Domenico D'Armi vice capo-cordata, membri: Dott. Bruno Marsili, Giovanni Bravi, detto "Nannino", i fratelli Federico e Nino Federici, Dario D'Armi.

2) - IL ROSTRO D'ORO - si riporta la dichiarazione di "Nannino" fatta al figlio Alfonso nel Gennaio 2002. "Trofeo annuale istituito dalla Segreteria del G.U.F., con sede in Roma, per premiare la migliore squadra di roccia (per attività, numero di partecipanti, qualità e quantità delle ascensioni) tra quelle partecipanti alle "Settimane di Roccia", che si svolgevano su tutto il territorio nazionale.

Il G.U.F. L'Aquila è stato vincitore del trofeo una volta soltanto. Esso fu ritirato dalla squadra, dai dirigenti del G.U.F. L'Aquila e da molti simpatizzanti, presso la sede della Segreteria Centrale di Roma. Tutti furono attesi, inutilmente, da molti amici e da altri simpatizzanti, presso il Grande Albergo dell'Aquila, ove era organizzata una festa, in quanto una nevicata ne impedì in serata il rientro da Roma, che avvenne nella mattinata successiva".

Nel '37 è già istruttore di sci della Scuola Nazionale di Sci Campo Imperatore. Nel 1932 si associa alla sezione C.A.I. dell'Aquila, presieduto dall'Avvocato Michele Jacobucci³; conosce lo Sci-C.A.I. Gran Sasso – L'Aquila, di cui sarà anche Presidente, ed all'epoca presieduto da Mimì D'Armi, alpinista e fondista eccelso (vedi boll. C.A.I. L'Aquila Dicembre 2002); contatta il glorioso G.A.S. "Gruppo Aquilano Sciatori", presieduto dall'Ing. Emilio Mori, sciatore ed olimpionico nel 1936 per la specialità dei 400 ostacoli. In questo cenacolo sportivo "Nannino" ha sviluppato ed affinato le sue doti organizzative e sportive.

L'incontro con il Presidente del C.A.I. Avv. Michele Jacobucci fu una folgorazione per entrambi; ne nacque un rapporto solidale basato su una reciproca stima e fiducia che si protrarrà per tutta la vita; non si interromperà neanche durante la guerra, quando "Nannino" sarà a Tolmino; anzi i contatti saranno intensificati attraverso una serie di "veline"⁴, cartoline e biglietti postali nei quali venivano scambiate notizie, in particolare sull'attività sportiva ed alpinistica dei giovani aquilani rimasti in sede o l'arrivo a Tolmino di reclute aquilane, ad esempio l'affettuoso abbraccio con Alberto Carlei ed il contestuale invio della cartolina al Comandante Jacobucci. Di ciò abbiamo ampia testimonianza e segnaliamo due veline, riguardanti rispettivamente "Nannino" stesso ed Andrea Bafile.

Il 7 Novembre 1942 = XXI il Comandante Jacobucci ne inviava una al Comandante del Battaglione "L'Aquila" di stanza a Tolmino, relativa a "Nannino" Bravi: ".....Trattasi di un abile sciatore e rocciatore, che ha compiuto notevoli imprese alpinistiche e che ha qualità organizzative ottime sotto tutti i punti di vista. È stato per vari anni Presidente dello Sci

Gran Sasso; è tuttora membro del Comitato Provinciale del C.O.N.I. ed è stato mio insuperabile collaboratore nella organizzazione di molte manifestazioni di montagna, fra cui i Campionati Nazionali di Sci degli ufficiali in congedo.....".

Il 23 Agosto 1943, giorno del compleanno di "Nannino", il Comandante gli invia un'altra velina per segnalare l'incidente occorso ad Andrea Bafile l'8 Agosto dello stesso anno nel tentativo di salire sulla Parete Est della Vetta Occidentale del Corno Grande:



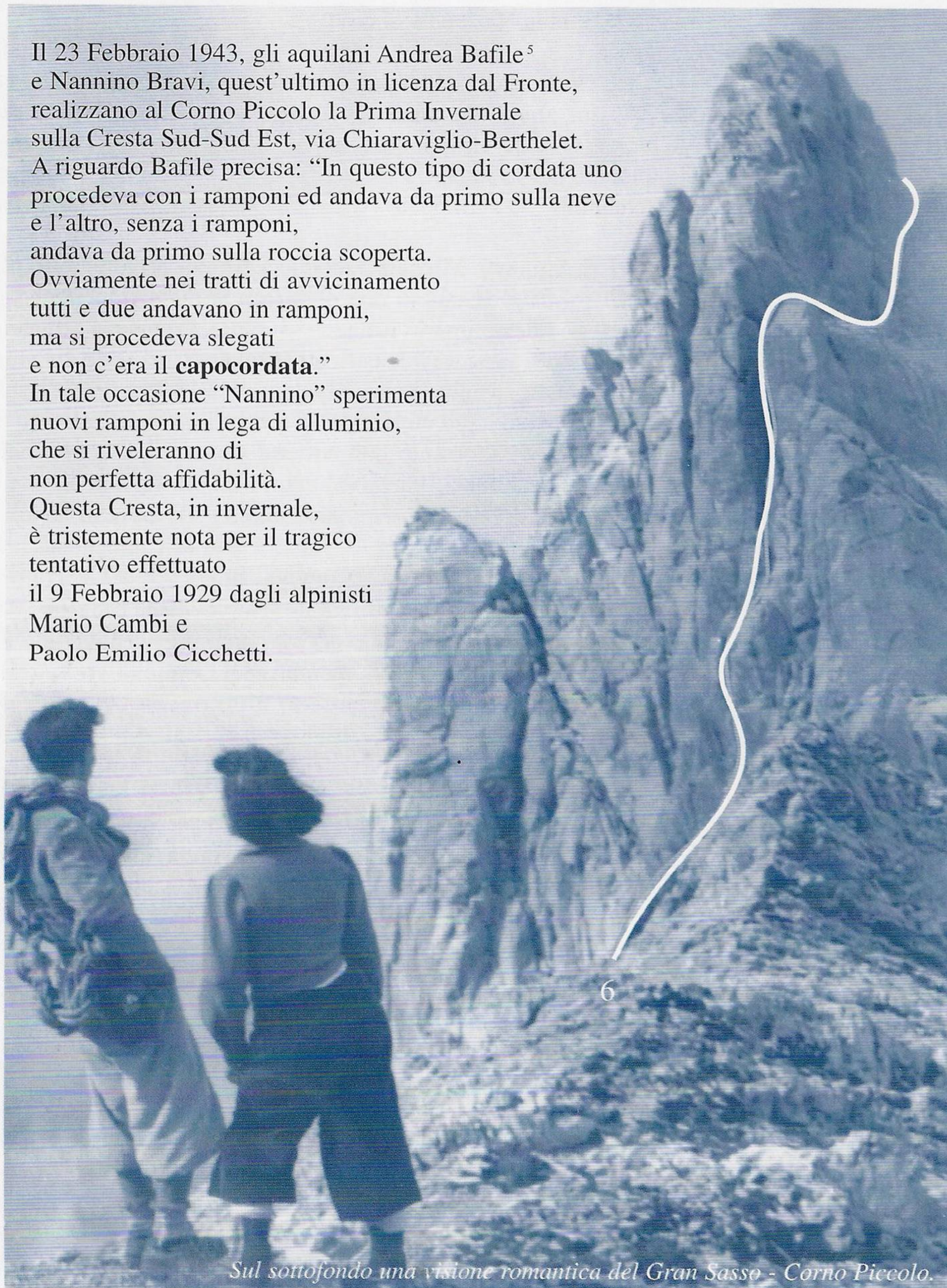
Tesserina CAI.

3) - MICHELE JACOBUCCI, il Comandante, il Gentiluomo del Gran Sasso, padre putativo di tutti gli alpini, sciatori ed alpinisti d'Abruzzo. Nato nel 1897 all'Aquila, ha operato attivamente dal 1920 fino al 1986. Fondatore e Presidente della sezione dell'Aquila, poi "Abruzzi", dell'A.N.A. e Consigliere nazionale della stessa, Presidente F.I.S.I. per diversi anni; Presidente della Dante Alighieri e di istituzioni filantropiche locali (Società S. Vincenzo, P.O.A., Fiduciario di Sua Eccellenza Carlo Confalonieri, Arcivescovo dell'Arcidiocesi dell'Aquila dal 1941 al 1950, poi Cardinale).

4) - LE VELINE DEL COMANDANTE - venivano eseguite di getto dal Comandante su carta velina detta "Vergatina" con una macchina da scrivere Olivetti M 40, i cui tasti saltellanti erano garanzia della reale e sicura provenienza del messaggio. I collaboratori provvedevano all'imbustaggio ed all'applicazione dei bolli.



Il 23 Febbraio 1943, gli aquilani Andrea Bafile⁵ e Nannino Bravi, quest'ultimo in licenza dal Fronte, realizzano al Corno Piccolo la Prima Invernale sulla Cresta Sud-Sud Est, via Chiaraviglio-Berthelet. A riguardo Bafile precisa: "In questo tipo di cordata uno procedeva con i ramponi ed andava da primo sulla neve e l'altro, senza i ramponi, andava da primo sulla roccia scoperta. Ovviamente nei tratti di avvicinamento tutti e due andavano in ramponi, ma si procedeva slegati e non c'era il **capocordata**." In tale occasione "Nannino" sperimenta nuovi ramponi in lega di alluminio, che si riveleranno di non perfetta affidabilità. Questa Cresta, in invernale, è tristemente nota per il tragico tentativo effettuato il 9 Febbraio 1929 dagli alpinisti Mario Cambi e Paolo Emilio Cicchetti.



Sul sottofondo una visione romantica del Gran Sasso - Corno Piccolo.

“.....qui (all’Aquila) fa moltissimo caldo, contro solito,.....(zona mancante) l’incidente capitato ad Andrea Bafile al Gran Sasso in cordata con..... (Mimì Antonelli) e (Giuseppe) Inverardi. Se ne sono usciti vari chiodi ed è scivolato per una ventina di metri. Subito soccorso è stato operato da Stefanini con una lussazione e frattura al piede e ne avrà per una cinquantina di giorni.....”

Infine, un grazie all’amico Andrea Bafile per la sua disponibilità a segnalare alcuni dettagli delle due scalate sopra richiamate, e sui disagi derivanti dalla situazione economico-sociale esistente a L’Aquila nei primi anni ‘40, quando il pane, l’olio, ed altri generi di prima necessità erano tesserati (i famosi bollini annonari).


“Per portarsi un panino nelle ascensioni occorreva rinunciare alla cena della sera precedente”.


“Anche la ricerca di indumenti specifici e attrezzi tecnici (calzettoni, pantaloni da roccia-sci, ramponi, piccozza, chiodi da roccia ecc.), era ardua e quasi impossibile”.

Perciò quando riuscì, insieme a Nannino a trovare a Roma un paio di ramponi in lega di alluminio super leggeri per l’epoca, non esitarono all’acquisto.

Un grazie particolare all’amico Alfonso Bravi per avermi concesso il privilegio di consultare le numerose carte e fotografie del padre “Nannino”, con cui si potrebbe scrivere un libro. Per ora riteniamoci soddisfatti di aver ricordato l’uomo, l’alpinista, lo sciatore.

Enrico Palumbo





**Settimana alpinistica
Gran Sasso d'Italia
Scuola di roccia**

dal 24 al 31 luglio - dal 31 luglio al 6 agosto
quota individuale lire venticinque

ARCHIVIO STORICO BRUNO MARCONI

5) - Dopo un lungo silenzio durato 14 anni dai luttuosi eventi del 1929;

“Dal 1943 l’interprete dell’alpinismo moderno sul Gran Sasso è l’aquilano Andrea Bafile. Nato nel 1923 ha affrontato a 20 anni i problemi ancora insoluti con tecnica moderna, chiarezza di impostazione e precisa cognizione storica riportando in primo piano l’alpinismo invernale”.


(Vedi sito www.vecchiegloriedelgransasso.it alla voce i protagonisti.)

Nell’ambito del CAI aquilano, di cui sarà presidente (1951), è stato il propugnatore dell’alpinismo estivo, invernale, e dello sci-alpinismo.

6) - Via Chiaraviglio-Berthelet. Corno Piccolo, Cresta sud-sud-est.



1



2



3

FOTO DALL'ARCHIVIO DI NANNINO BRAVI

1. Campo Imperatore - 10 febbraio 1939.
Da sinistra: Mario Traetto e
Nannino Bravi.

2. Campo Imperatore - 25 marzo 1939.
Da sinistra: Vincenzo Demez, Nannino
Bravi, Angelo Senoner.

3. Chiesetta di Campo Imperatore
10 agosto 1937.
Da sinistra: Bruno Marsili, Nannino
Bravi e Mimì D'Armi.

4. Gran Sasso - anno 1934.
Da sinistra: Pino Cercato e Nannino
Bravi.

5. Base della funivia del Gran Sasso
12 febbraio 1939.
Da sinistra: Nannino Bravi, il terzo
Luigi Picchioni, il quinto Vittorugo
Santini.



4



5



Traversata bassa del Gran Sasso da Campo Imperatore a Prati di Tivo. Classica della Sezione aquilana del Club Alpino Italiano. Foto B. Marconi

46° SOGGIORNO MONTANO NEL TARVISIANO: 21-29 AGOSTO 2004 - ALPI GIULIE ITALIA - SLOVENIA

ILIANA SPURI ZAMPETTI

Un anno fa, al ritorno dalle Alpi Bavaresi, dove la comitiva dei Soci della Sezione Aquilana del CAI aveva soggiornato dal 24 al 31 agosto, il coordinatore Dario Torpedine presentò la proposta di ripetere nel 2004 l'esperienza dell'agosto 1982 di un soggiorno montano nelle Alpi Giulie italo-slovene. Il progetto si è concretizzato quest'anno con la permanenza della numerosa comitiva di alpinisti ed escursionisti (circa 70 soci) presso l'Hotel "Il Cervo" di Tarvisio dal 21 al 29 agosto, da dove sono state compiute ogni giorno attività di alpinismo, escursionismo e turismo culturale.

Lascio ad altri, più esperti di ascensioni alpine, descrivere le bellezze delle cime raggiunte, come i monti Canin, Mangart, Jof Fuart e Jof di Montasio, e soprattutto il monte Triglav (o Tricorno) la cui sagoma compare, unico esempio al mondo, sulla bandiera della nuova Repubblica di Slovenia.

Agli escursionisti sono toccate emozioni altrettanto intense ed indimenticabili nell'ammirare le bellezze di un paesaggio nuovo e sempre vario, di una natura in gran parte intatta, e nel conoscere luoghi e città ricchi di testimonianze storiche e artistiche.

Il primo contatto con la regione è avvenuto con la sosta, al termine del lungo viaggio autostradale del 21 agosto, a Cave del Predil, dove è stato visitato il Museo della guerra 1915-18 e quello del "fantastico mondo della miniera di Raibl".

Subito dopo la comitiva è stata calorosamente accolta alla "Baita" di Sella Nevea dal signor Tarcisio Forgiarini, simpatico gestore del ristorante, già conosciuto nel precedente soggiorno del 1982, dove gli affamati soci del CAI hanno gustato le specialità del luogo, lo squisito formaggio Montasio, i funghi porcini e un delizioso vino frizzante col quale tutti hanno brindato allegramente al buon esito della vacanza.

Il giorno successivo, dopo la sistemazione nel confortevole albergo di Tarvisio, gli escursionisti hanno raggiunto in funivia il rifugio Gilberti (m.1850) alla base del monte Canin da dove, accompagnati da una Guida Alpina, hanno effettuato la traversata per Sella Prevala e per Sabina pod Prestreljenik (m.2392) in territorio sloveno, con ritorno alla stazione a monte della funivia. Bellissimo lo scenario che si è offerto alla vista, ma le creste e le pareti biancheggianti, sfiorate dall'erosione, del monte Canin e del monte Forato contro il cielo azzurro di una splendida giornata di sole, non riuscivano a far dimenticare che proprio qui si svolsero aspre battaglie dei nostri soldati durante la guerra 1915-18, di cui restano tracce nei reticolati arrugginiti incontrati lungo il sentiero, i muretti fortificati lungo le impervie pareti e soprattutto la Chiesetta alpina presso il Rifugio, con la sua campana che ricorda i tanti caduti di allora su queste pietraie.



Inevitabile qui il ricordo del caro Generale Mario Tiglio, scomparso di recente, che desiderava tanto rivedere questi luoghi delle Alpi Giulie dove partecipò ai campi estivi e invernali dell'Esercito negli anni della sua giovinezza.

Il giorno 23 agosto, mentre gli alpinisti affrontano la salita di avvicinamento al rifugio Dom Planika (m.2408) per l'ascensione del giorno successivo al Triglav, la comitiva degli escursionisti si divide in due gruppi: i più ardimentosi affrontano la lunga salita per una mulattiera della guerra 1915-18 al rifugio Zavasada (m.2071) per la traversata della Valle dei Sette Laghi, con pernottamento e discesa l'indomani al rifugio "Savici" presso i laghi di Boninjko e di Bled. Lo scenario che si può ammirare dall'alto sul Triglav e la Valle dei Sette Laghi ricompensa però di ogni fatica. Ma anche chi ha scelto di non affrontare un percorso così impegnativo non rimane deluso, scoprendo bellezze di luoghi altrettanto suggestivi, come la Val Trenta, con la visita al Giardino Alpino "Juliana" ricco di esemplari della flora delle Alpi Giulie, la visione del vorticoso scorrere delle acque dell'Isonzo presso le sue sorgenti e, dopo una sosta "gastronomica" in un caratteristico ristorante presso il passo di Vrisc, la visita alla ridente cittadina di Kranjska Gora con i suoi balconi fioriti, le antiche case di legno e i modernissimi impianti sciistici dove si effettuano importanti gare internazionali.

Il giorno successivo, 24 agosto, gli escursionisti trascorrono l'intera giornata in piacevoli passeggiate lungo le rive del lago di Bled, ammirando lo stupendo paesaggio o raggiungendo in barca l'antico santuario dell'Assunta che sorge su una piccola isola al centro del lago. Questa località è famosa non solo per la bellezza dei panorami e i colori delle acque del lago incorniciato da alture boschive, ma anche per le proprietà terapeutiche delle sorgenti termali che sgorgano in fondo al lago, scoperte nel '700 e divenute ben presto meta di vacanze per aristocratici, scrittori, artisti e uomini politici, fra cui il Maresciallo Tito che accoglieva qui, in un elegante albergo, i suoi ospiti più illustri.

E siamo giunti a mercoledì 25 agosto. Malgrado il tempo, fino a ieri splendido, sia un po' cambiato, con una pioggia sottile che però non scoraggia gli ardimentosi camminatori, ci dirigiamo da Tarvisio al Parco naturale dei laghi di Fusine per l'escursione al rifugio Zacchi, che raggiungiamo in circa due ore di cammino, lungo un sentiero che attraversa una magnifica foresta di abeti. Anche qui il paesaggio è suggestivo: attraverso le nubi basse che coprono le montagne si intuisce l'imponenza delle pareti del Mangart, che appaiono ogni tanto attraverso squarci di sereno che si aprono all'improvviso nel cielo. Ma l'allegria non manca e neppure il conforto del cibo che consumiamo in un piccolo locale presso il lago.

La giornata di giovedì 26 agosto è dedicata interamente alla escursione ambientalistica in bus nel territorio della Carinzia austriaca, della Slovacchia e della Slovenia, con due soste assai interessanti a Lubiana e a Koparid, nome in sloveno di Caporetto.

La capitale della Slovenia, che è appena entrata a far parte dei 25 Stati dell'Unione Europea, rappresenta per chi non la conosceva ancora una piacevole sorpresa, con il suo impianto urbanistico di sapore austriaco, le facciate dei palazzi in stile Liberty, il triplice ponte di Plecnik al centro della città, i lunghi viali alberati, i negozi e i locali pieni di gente, soprattutto di giovani, che danno l'impressione di una nazione che ha rotto col passato e che

si apre a una nuova realtà europea, pur conservando con cura le testimonianze di tanti secoli di storia, come sulla collina dominata dal Castello e dal quartiere medievale.

La seconda sosta della giornata è a Caporetto, nome familiare per noi italiani, legato a una pagina dolorosa della nostra storia. La verde vallata dove sorge il piccolo centro di Koparid è sovrastata da una collina su cui sorge il Sacrario che conserva i resti di oltre 7000 caduti italiani. Saliamo in silenzio la ripida strada che conduce allo spiazzo davanti al mausoleo che si staglia imponente sullo sfondo del cielo azzurro nel tramonto. Commozione e preghiere, mentre leggiamo qualche nome inciso sulle lapidi, ma quanto turbamento davanti alla scritta "500 soldati ignoti" che ci fa intuire la ferocia di quelle battaglie che strapparono alla vita e agli affetti tante giovani vite in un assurdo e inutile massacro.



Foto: Massimiliano Mori.

Il 27 agosto un altro interessante itinerario in territorio austriaco permette agli escursionisti di raggiungere l'Alpe Bistrizza a m.1720 e di ammirare lo splendido panorama che si apre dall'alto sulla Carinzia austriaca e sul versante italiano. La camminata è un po' lunga, ma l'allegria sempre presente, mentre il paesaggio continua a stupirci per l'abbondanza di verdi boschi e di acque limpide che scendono a valle. Alcuni partecipanti preferiscono invece fare del turismo trasferendosi da Feistriz an der Gail alla cittadina di Hermagor, percorrendo, in bus, una estesa pianura ricca di verde: prati, alberi e corsi d'acqua. È stata una visita molto ripagante a questo centro abitato assai tranquillo ed in un



ambiente naturalistico molto rimarchevole. Dopo la visita si ritorna a Feistriz per il pranzo presso un albergo-trattoria a gustare i sapori della cucina locale: ottima!

Ed eccoci giunti a sabato 28 agosto, ultimo giorno della bella vacanza, che la maggior parte degli escursionisti decide di trascorrere insieme a "quelli della pascolata" con la visita al mattino al Santuario del Monte Santo Lussari a m.1790, raggiunto con una moderna funivia, e nel pomeriggio in Valbruna dove, per un sentiero attraverso verdi boschi di faggio e abeti, raggiungiamo il rifugio "F.lli Grego" (m.1398) dominato dalle imponenti pareti del Jof di Montasio.

Con un po' di malinconia, tornati a sera in albergo, prepariamo i bagagli per la partenza della mattina successiva, con gli occhi ancora pieni di immagini suggestive che non dimenticheremo facilmente, e nel cuore il ricordo di tante emozioni provate a contatto con una natura, severa e ridente insieme.

Durante il viaggio di ritorno la comitiva sosta presso il ristorante "Quo Vadis" di Rimini per il tradizionale pranzo, al termine del quale a nome di tutti i partecipanti due Socie della Sezione esprimono all'infaticabile coordinatore Dario Torpedine il ringraziamento per la perfetta organizzazione del viaggio e del soggiorno, oltre all'invito ad organizzare al più presto un nuovo soggiorno in montagna per il prossimo anno. Anche ai bravi autisti Enzo e Mario un grazie per la loro abilità e la cortese disponibilità nei confronti di tutti.

E infine esprimiamo a Dario l'apprezzamento per gli utilissimi inserti forniti come parte integrante del programma, ricchi di notizie e dettagliate descrizioni delle località visitate e di eventi legati alla vita della montagna, come le spedizioni alpinistiche al K2 e all'Everest, alla guerra 1915-18 nel territorio delle Alpi Giulie, all'alpinista-scrittore Giulio Kugy, scopritore e cantore di queste montagne.

A tutti un arrivederci al prossimo anno!

TREKKING SUL GRUPPO DEL BERNINA

31 LUGLIO - 7 AGOSTO 2004

Coordinatore: ANGELO PAOLUCCI

Relatore: MASSIMILIANO MORI



Pizzo Scalino: "Ometto di pietra". Foto: A. Paolucci

Sabato 31 Luglio 2004. Partenza. Partiamo alle ore 2 del mattino. Siamo: Raffaele Boccabella e Carlo Iorio che si alternano alla guida, Franco Scimia, Giovanni Gianforte, Angelo Paolucci, Remo Troiani, Umberto Aleandri, Piero Scarsella, Massimiliano Mori.

Autostrada per Teramo, Sondrio. A Chiesa in Valmalenco, Angelo chiede alla signorina dell'Informazione un buon ristorante ed il primo nome fatto è "Totò"; i ristoratori, padre e figlio, sono di Quadri (Chieti) e ci trattano benissimo.



Il gruppo del Bernina dal Rifugio Marinelli. Foto: A. Paolucci

Proseguiamo per Franscia, Campo Moro (diga inferiore e lago artificiale di Campomoro a m 1.996, vicino al Rif. Zoja) dove lasciamo il pulmino alle ore 16; saliamo a piedi e passiamo proprio sopra la diga superiore (m.2.070) del lago artificiale di Gera; alle ore 18 arriviamo al rifugio Bignami (m. 2.385, costruito nel 1955 grazie ad una donazione della Signora Clementina Agretti-Bignami in ricordo del figlio Roberto perito nel 1954 durante la marcia di avvicinamento al monte Api nel Garhwal-Himalaya); il rifugio è inserito in un quadro alpestre grandioso caratterizzato dalle seraccate e dalle cascate generate dallo scioglimento delle nevi della Vedretta di Fellaria orientale; lì ci attende la Sig.na Luciana Bilotti del CAI di Avezzano che si aggrega a noi; alle ore 21, reduce dal Monte Bianco, ci raggiunge la nostra giovane guida alpina, l'aquilano Marco Zaffiri. Ottima cena e sistemazione per la notte in confortevoli camerette con letti a castello.

Domenica 1° Agosto 2004 - Salita al rifugio Marco e Rosa (m 3.597).

Sveglia alle ore 7 e partenza alle ore 8. Tempo bellissimo. Attraversiamo la Bocchetta di Caspoggio (m 2.983) e, attraverso un sentiero a mezza costa, raggiungiamo il rif. Marinelli-Bombardieri (m. 2.813); breve sosta per rifocillarsi; Angelo, a causa di una contrattura al polpaccio, si ferma al rifugio; alle ore 12 ripartiamo; attraversiamo in cordata



Il lago Moro verso il Rifugio Bignami. Foto: A. Paolucci

(capicordata Marco, Giovanni, Carlo) e con ramponi la Vedretta di Scerscen Superiore; il sole picchia forte; di fronte a noi Piz Scerscen (m. 3.971) ed a sinistra Piz Roseg (m. 3.937); virando a destra attacchiamo la nuova ed impegnativa ferrata (allestita a tempo di record dal 24 al 30 giugno 2004! Deve essere resa più sicura e confortevole!) ed alle ore 17,30 arriviamo al rif. Marco e Rosa m. 3.597 (il primo rifugio è sorto nel 1913 grazie ai coniugi Marco e Rosa De Marchi, questo edificio in legno e muratura, ha 12 posti letto; il nuovo edificio, eretto nel 1964, sorge a pochi metri più a monte e dispone di 50 posti letto); abbiamo fatto circa m 1.200 di dislivello.

Ore 18.30 cena al nuovo rifugio e tutti a nanna nell'unica camerata del vecchio e mitico Marco e Rosa.

Il vento fischia per tutta la notte e la bottiglia di acqua vicino al cuscino è freschissima.

Lunedì 2 Agosto 2004 - Tentata ascensione al Piz Bernina (m 4.049).

Sveglia alle ore 5, colazione alle ore 5,30; c'è molto vento e il Bernina è coperto di nuvole; aspettiamo e partiamo alle ore 7; Remo e Luciana rimangono al rifugio.

Facciamo le cordate ed iniziamo l'impettata sul ghiacciaio; nessuna difficoltà; risaliamo lungo un canalino di ghiaccio e rocce e incominciano le soste forzate a causa di un intenso traffico di alpinisti che salgono e scendono; alla fine del canalino abbiamo superato ed aggirato la prima spalla; siamo costretti a fermarci per una buona mezz'ora su una cengetta sull'abisso ed il traffico di guide ed alpinisti non tende a diminuire; fa freddo, è umido e non si vede niente. Decidiamo di tornare indietro: sono le ore 9.

Alle ore 16,00 arriviamo al rif. Marinelli-Bombardieri dove ci attende Angelo; ci riposiamo, ammiriamo il paesaggio a 360 gradi con il Monte Disgrazia (m. 3.678) che troneggia in lontananza, facciamo foto; centinaia di capre con campanelli hanno invaso il piazzale; l'aiuto-cuoco slavo le munge. Cena e pernottamento.

Martedì 3 Agosto 2004 - Trasferimento al rifugio Cristina (m 2.227).

Alle ore 9 iniziamo a discendere verso Campo Moro dove abbiamo lasciato il pulmino facendo un percorso diverso dall'andata, infatti non ripassiamo per il rif. Bignami, bensì per il rif. Carate (m. 2.636); lungo il ritorno, scattate foto con lo sfondo dei due laghi artificiali e del Pizzo Scalino (m. 3.323). Alle ore 12 decidiamo di pranzare al rif. Zoja m.2.021 (dedicato ai fratelli Alfonso e Raffaele Zoja, caduti nel 1896 sulle Rocce del Gridone). Lasciato il pulmino al piazzale sotto il rifugio alle ore 15 ci incamminiamo sul sentiero che ci porterà con tutta calma in un paio d'ore al rif. Cristina (m. 2.227) ai piedi del Pizzo Scalino (m. 3.323); il rifugio è posizionato sulla bucolica spianata di Prabello irrorata da idilliaci torrentelli. Grandioso panorama verso il gruppo del Disgrazia; Carlo mi fa notare, all'estrema sinistra, il Pizzo Badile (m. 3.308) ed il Pizzo Cengalo (m. 3.367) che salimmo qualche anno fa con la Guida Alpina Guido Lisignoli ed il suo amico Pio.

Ore 19,30 ottima cena e tutti a nanna.



Mercoledì 4 Agosto 2004 - Ascensione al Pizzo Scalino (m 3.323).

Sveglia ore 6 e partenza ore 7; il tempo minaccia pioggia; partiamo tutti; con una bella tirata di collo superiamo a zigzag l'impettata fino al ben visibile cono roccioso de Il Cornetto, e dopo, sulla Vedretta di Pizzo Scalino (m. 3.323) alle ore 11. Abbiamo superato un dislivello di circa m 1.100.

Alle ore 13,30 siamo di ritorno al rifugio; ci riposiamo e ci rifocilliamo; comincia a piovere; ci incamminiamo per il ritorno al pulmino; al rif. Zoja salutiamo Marco, Giovanna, Luciana; Marco con il suo pulmino giallo attrezzato li porterà fino a Milano e lì ognuno prenderà la propria strada. Noi rimanenti partiamo per Tirano dove arriviamo alle ore 18 e ci sistemiamo al centralissimo Hotel Corona.

Giovedì 5 Agosto 2004 - Escursione in Val di Roseg (Svizzera).

Sveglia ore 6, colazione ore 7. Preso trenino rosso del Bernina Tirano-St Moritz alle ore 7,40. Con noi ci sono 4 sans-papier che non sono lasciati passare alla frontiera di Tirano da un agente italiano; passiamo per Poschiavo con il suo lago, Ospizio Bernina, Diavolezza, Lagalb, Morteratsch, Pontresina (m 1.805). Sono le ore 10 ed iniziamo ad inoltrarci per la Val di Roseg; bellissima passeggiata di 6 km con lo sfondo del ghiacciaio Bernina; arriviamo all'Hotel Roseg (m 1.999) alle ore 12. Alle ore 16,10 riprendiamo il trenino a Pontresina ed alle ore 18 arriviamo a Tirano. Cena e pernottamento al Corona.

Venerdì, 6 Agosto 2004 - escursione al Piz Languard (m 3.262).

Sveglia ore 7, colazione ore 8, partenza con il pulmino ore 8,30. Alla frontiera italiana di Campocologno ci chiedono se siamo tutti in regola, annuiamo e ci fanno passare; a quella svizzera ci bloccano e ci rimandano indietro per una marca da bollo a permesso! Alle 10,30 arriviamo alla Pontresina ed alle ore 11 prendiamo la seggiovia che ci fa fare il primo pezzo per Piz Languard, lasciandoci ad Alp Languard (m. 2.205), dove Franco si ferma. Per un comodissimo sentiero proseguiamo per la Chamanna Georgy (m. 3.175) e per Piz Languard (m3.262) dove arriviamo alle ore 13. Piove. Foto e pic-nic. Riprendiamo la seggiovia in discesa. Ci diamo un'asciugata, passiamo con l'auto per St Moritz e torniamo a Tirano per le ore 18. Doccia, cena e tutti al letto.

Sabato 7 Agosto 2004 - Ritorno a casa

Dall'Hotel Corona di Tirano (Sondrio), veglia ore 7, colazione, acquisti, partenza ore 9. Riprendiamo l'autostrada per Milano; a Milano Sud e a Rimini, rallentamenti per code; pranzo ad un autogrill di Piacenza; altre 3-4 soste ed arrivo a L'Aquila alle ore 23. Tutto bene.

Osservazioni: il tempo nel complesso è stato bello; buono il trattamento nei rifugi e nell'albergo; spirito di collaborazione da parte di tutti (si faceva a gara a portare le corde!), specialmente dei capocordata; Carlo e Raffaele (anche loro reduci dal Monte Bianco) ci hanno scarrozzato col pulmino; professionalità e disponibilità da parte di marco; Angelo ha organizzato tutto bene; un benvenuto alla nostra donna Luciana. Un'altra bella gita è stata realizzata!




Sul sentiero d'accesso al Rifugio Marinelli. Foto: A. Paolucci



Gruppo "Terre Alte". Escursione primaverile sotto la neve al Monte La Pacima. Foto: B. Marconi

ATTIVITÀ DELLA SEZIONE NEL 2004

a cura di
BRUNO MARCONI



*Chiesa benedettina di S. Crisante
e S. Daria (sec. XII e XIII).*

Foto: B. Marconi


ESCURSIONI

Riportiamo un'ampia sintesi dell'attività escursionistica svolta dalla Sezione nel 2004. Per alcune escursioni una descrizione dettagliata.


Il calendario del 2004 è stato svolto completamente, ad eccezione di qualche escursione non svolta per il maltempo.

Durante i mesi invernali di gennaio e febbraio sono state effettuate diverse escursioni in ambiente innevato, con le racchette da neve, ottimamente organizzate dal socio Gaetano Falcone, sul Gran Sasso: l'anello di Monte Bolza; Filetto - Monte Ruzza e la sci-alpinistica a Monte Camicia. Un'interessante escursione invernale è stata svolta a Monte Calvo da Santi di Preturo.


Nel mese di marzo, traversata invernale, con una quarantina di partecipanti.



Anello di Monte Bolza, prova con le racchette da neve.
Foto: B. Marconi



Escursione a Monte Calvo.
Foto: B. Marconi



Invernale a Monte Camicia (Foto: B. Marconi) e, in basso, Festa dell'Alpino sulla neve ai Prati di Tivo l'11 gennaio. (Foto: F. Flati).





Località il Vasto. Sosta alla Masseria Cappelli. Foto: B. Marconi

18 aprile

La classica Marcia di Primavera, giunta alla XXXI edizione, ha aperto il calendario ufficialmente. Inserita nel corso avanzato di escursionismo ha riscontrato un alto numero di presenze. Il gruppo a Fonte Cerreto si è riunito al completo sotto i capannoni della Villetta, messi a disposizione dall'Hotel "Fiordigigli", per un brindisi e una merenda organizzata a puntino dal socio Giustino Ghizzoni.

25 aprile

Sotto una nevicata primaverile, un coraggioso ma nutrito gruppo di escursionisti, si è recato accompagnato dal prof. Fulvio Giustizia, al Monte La Pacima; un'escursione storico-archeologica, coordinata dal socio Gaetano Falcone membro del Gruppo "Terre Alte". Al termine dell'escursione per riscaldarsi, tutti al ristorante; a conclusione del pranzo una gradita genziana offerta dal socio Enzo Saracino.

2 maggio

Traversata bassa. Classica attraversata del Gran Sasso che quest'anno, sotto la direzione degli uomini del Soccorso Alpino del CAI e della Finanza, ha visto la partecipazione di numerosi soci e simpatizzanti che hanno scelto l'escursione per riprendere l'attività annuale. Come consuetudine, ormai da diversi anni, ai Prati di Tivo, non si è potuto fare a meno di un caldo piatto di "virtù", tipico e storico piatto teramano, che viene cucinato solo in questi primi giorni di maggio.





*Comba
di Monte Aquila.
Foto: B. Marconi*

9 maggio

Dal gruppo "Terre Alte", organizzata da Gaetano Falcone del gruppo "Terre Alte", accompagnati dal prof. Fulvio Giustizia e dall'AE Mario D'Angelosante, i soci hanno partecipato all'escursione lungo la Valle del fiume Aterno, da Beffi ad Acciano. Uno scenario indimenticabile per tutti, sia per la bellissima giornata che per i luoghi storici e pieni di suggestione attraversati. Come consuetudine, quasi tutto il gruppo, dopo l'escursione, si ritrova a Fontecchio a pranzo.


Descrizione dell'itinerario

Dalla stazione di Beffi (495 m) si prende una carrareccia che porta, diventata mulattiera, dopo 45 minuti circa, al ponte di epoca romana, nelle vicinanze del quale sono ancora visibili antiche tracce di carri (le "incarrature").

Si riprende il sentiero che, benché segnato, non è molto evidente perché invaso da una folta vegetazione e in molti tratti conviene tenersi in quota. Dopo circa un'ora si arriva alla chiesa di S. Maria Silvana (XIV sec.) sicuramente rimaneggiata nel cinquecento e nel seicento. Immersa completamente nel verde presenta nel suo interno quattro originali affreschi, ma artisticamente non pregiati e in pessimo stato di conservazione.

Si prosegue per un viottolo in leggera salita e dopo circa un'ora ci si imbatte in un vecchio rudere di mulino, è interessante il pozzo.

Voltando lo sguardo, il Sirente appare maestoso con le sue evidenti valli: Valle Lupara, Valle della Neviera e il Fosso dell'Inserrata (Canale "Maiori"). C'è



Ponte romano
nei pressi
di Beffi.
Foto: B. Marconi

ancora da camminare! Il sentiero ormai nascosto ad un tratto diventa carrareccia lungo il fiume. Dopo quattro ore e mezza circa dalla partenza si giunge alla stazione di Acciano. In alto si vede Acciano: ancora 150 metri di dislivello.

Difficoltà: E; Dislivello in salita: 200 metri ca.; Dislivello in discesa: 50 metri ca.; Tempo di percorrenza: 4.30 ore ca.

23 maggio

Parco Nazionale del Gran Sasso e Monti della Laga:
FOSSO DELL'ACERO (*Fernando Galletti e Giustino Ghizzoni*).
Hanno partecipato 30 persone.

29-30 maggio

Trekking su Monte Cava
"Il sentiero dei Carbonai e dei Briganti".

Relazione (a cura di Felice Flati e Giovanni Gianforte)

- Sabato 29: L'escursione si è svolta come da programma con 16 escursionisti (il tempo sicuramente non ha permesso una maggiore partecipazione). Grande disponibilità del Sindaco Antonio Tarquini il quale ha portato il saluto dell'amministrazione agli escursionisti ed all'Ing. Basso Marzia laureata con una tesi sulla chiesa di Santo Stefano (XII sec.). La dott.ssa Basso ha tenuto una "lezione" sull'architettura del complesso monastico, completando alcune nozioni che negli anni precedenti il prof. Clementi (grande storico e ricercatore) spiegava sul posto. Accompagnati dal vicesindaco Santella Francesco, gli escursionisti hanno percorso una delle più belle valli del comprensorio del Monte Cava: Valle di Acquafredda. Come ormai è consuetudine l'Associazione Amici della montagna di Piè la Costa ci ha ospitato nel proprio rifugio.

- Domenica 30: Anche l'escursione di domenica si è svolta come da programma con 52 escursionisti. Un ringraziamento all'Amministrazione di Tornimparte che si è attivata per farci usufruire del pulmino che ci ha trasferiti a Castiglione ed ha permesso a tutti di rispettare i tempi programmati. Le brevi soste attuate per far conoscere la cultura del carbone ma soprattutto per



*Dalla stazione di Beffi lungo la Valle dell'Aterno. Il prof. Fulvio Giustizia precede gli escursionisti.
Foto: B. Marconi*



Monte Cava,
località Acqua
Fredda.

Foto: F. Flati

Pace ha raggiunto la vetta di Monte Cava dove è stata portata la bandiera del progetto Internazionale alpinistico/umanitario "Summit for peace" (la cima per la pace). Ha poi proseguito, con una breve variante sul percorso, alla visita di un villaggio di Carbonai ricostruito per la realizzazione del libro "L'oro del bosco". Ad attenderli con un tè caldo Gianforte Vincenzo ideatore del libro ed esperto ricercatore di storie e cultura locali. Si spera che questo villaggio diventi attrezzato e permanente con annesso un museo del carbone dove gli attrezzi e le tecniche restino a futura memoria.

spiegare sul posto l'utilizzo delle piazzole, hanno fattosi che il gruppo restasse compatto. Giunti al Rifugio le Ferrarecce la sosta è stata più "consistente e piacevole" e, tra l'avvistamento dei Grifoni e le storie sul Brigantaggio narrate dal Prof. Di Prospero Pasquale, il gruppo ha ripreso le energie per proseguire.

Un gruppo accompagnato da Giovanni Gianforte e Lino





Il secondo gruppo ha proseguito per il sentiero stabilito con una sosta a Faggio Martino per la raccolta degli Olaci. Tutti si sono ritrovati al Rifugio ANA del Gruppo Alpini di Tornimparte che diretti dal Capogruppo Domenico Olivieri, hanno preparato un pranzo notevolmente apprezzato. Un brindisi è stato rivolto all'amico e socio CAI Trippitelli "che è andato avanti", sempre presente alle precedenti edizioni di Monte Cava.

Grazie a tutte le Associazioni ed agli amici che hanno collaborato alla riuscita dell'escursione, con l'impegno di lavorare sempre alla valorizzazione delle zone montane...

6 Giugno

ESCURSIONE TURISTICO-CULTURALE LA VIA DELLE CASSETTE MICHETTI A CAMPOLI.

Relazione di Felice Flati

Avevamo visto giusto... il risultato (oltre 93 escursionisti partecipanti) ha pienamente soddisfatto le aspettative riposte negli incontri precedentemente avuti sia con l'Amministrazione Comunale di Lucoli che con le Associazioni che hanno aderito all'iniziativa proposta.

Siamo partiti con il "piede" giusto, adesso sta a noi continuare a programmare nuovi incontri. Al momento è in "cantiere" la salita a Monte Orsello con la bandiera della pace in collaborazione con il gruppo di Alpinismo Giovanile del CAI, nel periodo di agosto per dare modo anche ai numerosi turisti del Comune di Lucoli di partecipare.

Tornando all'escursione del 6 giugno l'itinerario scelto si è rilevato ottimo per la valorizzazione del territorio, non a caso è stata descritta come un'escursione turistico-culturale, e siamo riusciti a far convivere per un giorno tantissime realtà:

- a) Quella antropologica, con la visita ai tholos ed al vecchio tratturo, affascinante la "lezione" sul luogo del Prof. Clementi relativamente alle Casette Michetti a Campoli. Abbiamo confermato l'esigenza di far conoscere il nostro territorio, proporre al Comune di Lucoli, alla Circoscrizione di Roio, all'uso Civico di Roio e a tutti i soggetti interessati, il recupero della cisterna e del pozzo e cosa fondamentale il ripristino di almeno una Casetta come memoria storica da lasciare alle future generazioni.
- b) Quella del volontariato a scopo umanitario, con l'adesione all'iniziativa internazionale del progetto alpinistico/umanitario denominato "Summit for Peace" (la cima della pace) che si propone di scalare più "vette" possibili sia facili che difficili. Con una foto con la bandiera si viene inseriti sul sito: www.cimedipace.org.
- c) Quella naturalistica, con un ringraziamento particolare agli amici Soldati Rossano, responsabile del giardino botanico di Campo Felice e Chiappini Valter, in qualità di collaboratore, per la disponibilità e professionalità dimostrata nel rilevamento delle specie arboree. Grazie alla loro passione

- l'escursione ha avuto un "valore aggiunto" riconosciuto da tutti i partecipanti. Speriamo che nel prossimo futuro anche il Club Alpino Italiano dell'Aquila avrà modo di coinvolgere e far conoscere i nostri "Botanici".
- d) Quella storico-religiosa con la visita sia della beata Cristina a Colle Lucoli che all'Abbazia di San Giovanni, guidata e descritta da Maurizio Fiorenza ricercatore di storia e cultura locali rivelatosi indispensabile collaboratore dell'iniziativa.
 - e) Quella folcloristica, con l'esibizione della banda dei "Briganti" che ci ha accolti inaspettatamente all'uscita del sentiero e che ha meravigliato i partecipanti soprattutto per l'abbigliamento tipicamente "brigantesco".
 - f) Quella "culinaria" (pranzo offerto a tutti i partecipanti) al quale il Comune ha dato un contributo sostanzioso. Grazie ai cuochi e all'Associazione del centro Bocciofilo di Monte Orsello a cui si aggiunge il nostro ringraziamento per la disponibilità e l'amicizia dimostrate.
 - g) Sulla sicurezza garantita dal supporto della stazione del Corpo Forestale dello Stato di Lucoli.
 - h) Un ringraziamento va anche ai collaboratori del sito QueNova Web News (www.breadpapa.it/quenova) che hanno dato e continuano a dare risalto all'escursione. Sarà grazie a loro ed al materiale raccolto che realizzeremo degli opuscoli divulgativi.

Come responsabile dell'escursione non dubitavo della validità dell'impresa, anche se siamo stati accompagnati da condizioni metereologiche poco gradevoli. Mi scuso con alcuni di voi per i miei modi "burberi" che a volte sono emersi ma credetemi 93 escursionisti non sono facili da gestire soprattutto se tutti non collaborano. Ringrazio i soci CAI Gianforte, Pace, Rotolante, Nicola e Pietro indispensabili "guide locali" e un elogio va fatto anche alla Commissione del gruppo di Alpinismo Giovanile, nelle persone di Panzanaro, Torpedine, Dionisi, Ricciardulli che si sono rivelati ottimi collaboratori e che hanno dato lustro all'immagine della Sezione. L'obiettivo del Club Alpino Italiano, ma soprattutto della sezione dell'Aquila, è quella di andare in montagna per conoscerla ed amarla, sempre in sicurezza, con l'abbigliamento adeguato e nel rispetto delle direttive degli accompagnatori che, va ricordato, hanno sempre, anche dal punto di vista penale, precise responsabilità.

UN RIFUGIO DEL GRUPPO AQUILANO SCIATORI (G.A.S.)

Qualche nota storica

Per gentile concessione del proprietario Angelo Michetti di Lucoli la nostra sezione ha potuto ottenere per uso del gruppo Sciatori una comoda casetta situata a circa 1600 m nella zona di Costa Grande a circa tre ore dall'Aquila. La casetta è fornita anche di camino e di legna si presta moltissimo come rifugio sciistico in una zona ove la neve permane a lungo e la conformazione del




terreno offre ottimi campi. Fra giorni ne entreremo in possesso e stabiliremo le modalità d'uso di esso da parte dei soci, intanto vogliamo ancora una volta esternare i nostri più vivi ringraziamenti al proprietario che, accogliendo cordialmente e volentieri la nostra richiesta, ha voluto che la concessione fosse assolutamente "gratuita".

Da CLUB ALPINO ITALIANO - SEZIONE DELL'AQUILA. *Bollettino Mensile*. Anno III n°30 / Aquila - 3 novembre 1926, p.2.

La chiave della baracca a Rocca di Cambio si trova presso quella sottosezione e la chiave del ricovero Angelo Michetti e del rifugio Garibaldi presso la Farmacia Sericchi...

"I soci Domenico D'Armi, Michele Iacobucci, Nestore Nanni e Cesare Pietropaoli, partiti da L'Aquila alle 7.20 per Porta Rivera e la mulattiera, raggiungevano alle 8,10 il Santuario di Roio. Di qui costeggiando la parte sinistra del paese scendevano nell'altopiano retrostante; indi, divergendo ancora a sinistra, si dirigevano a Fosso Spedino (ore 8,45) attaccando poi direttamente la salita della prima gobba erbosa. (con maggiore comodità, da Roio raggiungere la frazione di Roio Piano e di qui prendere la mulattiera che si inerpica a mezza costa sul monte retrostante e penetra poi in un vallone). Alle 9,30 erano sulla prima cresta e consumavano un'abbondante colazione. Ripartiti alle 10,5 toccavano la seconda cresta alle 10,45 nel punto ove sbocca la mulattiera che viene da Roio Piano. Di qui si vede il piano di Campoli ed il Ricovero Angelo Michetti che, prendendo a destra, si raggiunge in 5 minuti. Dopo una sosta ed un simpatico colloquio con i pastori che ancora vi si trovavano (uno di essi fu sorpreso mentre leggeva con religiosa attenzione la Gerusalemme Liberata) ed una visita alla ottima sorgente che trovatisi nei pressi, alle 12,10 veniva ripresa la marcia attraversando il piccolo pianoro nella sua lunghezza; salendo poi a zig zag sul costone di fronte, alle 13,45 veniva toccato il cocuzzolo Le Quartore a quota 1788. Il panorama, per quanto ostacolato dalle nubi basse era imponente. Tutta la catena del Gran Sasso chiudeva l'orizzonte verso Nord circondando la magnifica conca aquilana, verso sud est troneggiava il vicino Monte Ocre, a sud le digradanti verso il ricovero e la Costa Grande. Nello sfondo Monte Calvo e più lontano ancora i monti della Laga. Il vento impetuoso rendeva difficile reggersi in piedi e quindi la sosta fu brevissima. Discendendo direttamente verso la conca aquilana e successivamente prendendo il sentiero, alle 15 erano al Calderone (quadrivio: il sentiero a sinistra conduce a Roio, quello a destra a Bagno); dopo una breve sosta, proseguendo per il sentiero di fronte, in pochi minuti si raggiunge la pittoresca pineta di Pianola da cui la sottostante pianura Aquilana e la città che sorge sulla collina acquistano un fascino speciale da osservare fra i rami dei pini e nelle radure. Alle 15,40 si attraversa Pianola e, per la rotabile, si ritorna ad Aquila, da Porta Napoli, alle 16,35."

Da CLUB ALPINO ITALIANO - SEZIONE DELL'AQUILA. *Bollettino Mensile*. Attività Sezionale 1927 - Ricovero Angelo Michetti - Le Quartore (m 1788).



Paganica, fontana nel rione S. Antonio. Foto: B. Marconi

13 giugno

ESCURSIONE INTERSEZIONALE 130 ANNI DI VITA DELLA SEZIONE

La ricorrente escursione che ripercorre le vie di una importante monticazione, quella che attraverso un'ampia mulattiera in molti tratti chiusa ai lati da muri a secco, va da Paganica alla Fossa omonima, vuole essere un ripercorrere le tracce antiche di una storia in parte

ancora viva. I muri a secco creano una suggestione vivacissima. Ecco il gregge delle vacche che va anche di notte guidato da questo nastro di pietre che si slarga solo negli attraversamenti degli abitati o nei sagrati delle chiese.

L'odore di erba fresca si sente ancora ed esso ci inonda nella Fossa di Paganica. La via della monticazione quasi un rivivere una comunione con gli animali che vanno verso la libertà di una "stagione" per dimenticare il ruminare pazienze nelle stalle buie della lunga invernata.

Ogni anno si ripete e noi ne ripercorriamo gli odori.


(A.C.)

Relazione (a cura di Luca Sette)

Via della Monticazione: VII edizione (AE Fernando Galletti, AE Giustino Ghizzoni e Luca Sette).

Appuntamento al fontanone di Paganica alle ore 08.00, e alle ore 09.00 a Filetto per chi vuole accorciare il percorso. La manifestazione ha richiesto l'apporto di quasi tutti gli AE della sezione e i soci Stefania Del Grande, Gaetano Falcone e Paolo Picella.

Fernando Galletti sprona tutti e alle ore 08.15 ci si incammina per il sentiero che da Paganica (650 m) porta a Filetto (1068 m). Siamo una trentina di persone e arriviamo alla chiesa della Madonna delle Grazie a Filetto; breve sosta per un ristoro. Qui si ricongiunge tutto il gruppo, siamo veramente tanti! Sono presenti le sezioni CAI di Pescara, Chieti, Ortona, Vasto, Avezzano, facendo una rapida stima più di centotrenta persone. Proseguendo lungo il sentiero del Cammino Italia, arriviamo al Piano di Fugno (1371 m). Lo attraversiamo e dopo aver superato Fonte Pietrarguardia (1500 m), attraversiamo la Valle Vallettona. Superata la Sella della Fossa di Paganica (1760 m), attraversiamo



*Un'immagine
invernale
della chiesa
rupestre
di S. Eusanio
e il lago
di Filetto
Foto: B. Marconi*

la Fossa di Paganica e raggiungiamo i ruderi di S'Egidio (1680 m). Qui, nei pressi della casetta della forestale, ci aspetta il pranzo. Sono le 13.30, proprio all'inizio del pranzo, comincia a piovere a dirotto, ma ormai siamo al coperto!!! Verso le 14.30 il Presidente del CAI dell'Aquila, Aldo Napoleone, ringrazia e saluta gli escursionisti delle varie Sezioni presenti per la partecipazione alla manifestazione e dà l'appuntamento alla VIII edizione "Monticazione 2006".



20 giugno

Pizzo Camarda (AE Felice Flati e AE Giustino Ghizzoni).
Partecipanti 50 escursionisti.

27 giugno

Presso il rifugio Garibaldi e a Campo Imperatore, organizzata da Michele Morisi responsabile della Sottosezione del Cai dell'Aquila, Coppo dell'Orso e dal Socio Gianluca Torpedine, Presidente Regionale dell'Alpinismo Giovanile, si è svolta la manifestazione: "Un canto per l'estate". A questa seconda edizione ha partecipato il Coro CAI di Frosinone e la Corale di Tempera - Cai dell'Aquila.



*Sirente in fiore:
Primula
auricolare
(orecchia d'orso)
e la
Gentiana verna
(genziana
primaverile)
Foto: B. Marconi*

nemmeno ho avuto occasione di andarci con il Cai. Non mi è parso vero, quindi, vedere questa escursione programmata nel calendario di quest'anno. Qualcuno ha detto la solita frase "pochi ma buoni" quando, alle 6,45 davanti all'ex Standa ci siamo contati: una decina, non di più. La concomitanza con un altro importante appuntamento Cai al rifugio Garibaldi ha sicuramente distolto qualcuno, inoltre il fatto che salire il Sirente è "tosto" ha fatto il resto. Ci siamo recati con le nostre macchine fino allo chalet (ormai diruto), e da lì abbiamo iniziato l'escursione.

Bravissimi i due AE (Rossi e Bafile), che hanno saputo dosare la velocità di marcia iniziale per consentirci di carburare. Infatti, nonostante la immediata salita, che si manterrà praticamente costante per tutto il percorso, nessuno si è lamentato per il "fiato".

La prima parte del percorso si è svolta nel bosco. Bellissima l'uscita dalla selva, di fronte alle pareti del monte. Qualcuno le confronta con le Dolomiti.

Un attimo di sosta, ed Ugo, che ci ha abbondantemente preceduto, ci fa assaggiare una gradita crostata. Bruno tira fuori le sue ventisette macchine fotografiche: di buon grado ci mettiamo in posa, sapendo già che non avremo mai quelle foto.

Subito dopo il bosco, il sentiero si svolge sul ripido pendio. Sono ormai le dieci

27 giugno

In contemporanea un'escursione interessante si è svolta al Parco Regionale Velino-Sirente.

Monte Sirente da Secinaro, escursione organizzata dal responsabile sezionale per l'escursionismo Leucio Rossi coadiuvato dall'AE Latino Bafile.

Relazione (a cura di Roberto Di Vincenzo)

Era un pezzo che dal paesello guardavo gli imponenti scogli del monte Sirente (la Rava) e mi chiedevo se ci sarei più riandato. Il ricordo e le foto di quelle forse cinque volte che, a cavallo degli anni settanta/ottanta, sono stato lassù, era stampato, oltre che negli albumetti, anche nella memoria, ed un pizzico di nostalgia mi faceva indugiare lo sguardo su quelle rocce.

La compagnia dell'epoca, con la quale ho camminato posti favolosi, si è ormai sfasciata, e nel frattempo



*Escursione
sul Sirente.*

Foto: B. Marconi

del mattino e tra noi ed il sole non si frappongono più i rami dei faggi: i caldi raggi ben presto ci costringono a rallentare. Ogni tanto sono costretto a sedermi un attimo, quanto basta per bere un goccio di acqua e riprender fiato. Vent'anni fa quel sentiero lo salivo meglio. Mi ritorna in mente una massima della nonna che, malamente tradotta dal dialetto, suona più o meno così: "chi è vecchio e non se lo crede, alla costa se n'avvede".



C'è buonumore, si ride e si scherza. Eccezionali in questo Ugo, molto ironico, e Latino, addirittura esuberante.

Incontriamo le ultime macchie di neve; non resisto alla tentazione di toccarla e di strusciarmela sulle braccia e sul collo per un po' di sollievo.

Finalmente la cresta, svalichiamo. Ci vengono incontro un gruppo di Sulmontini: poche parole di saluto, danno l'impressione di essere esperti.

Ridiscendono verso lo chalet, ma non capiamo che via fanno: possibile che vanno a scendere tra le ripide rocce della Neviera?

Branchi di cavalli bradi indugiano sulle macchie di neve, forse anche loro in cerca di refrigerio. Un ultimo tratto di salita in cresta e finalmente la cima.

Siamo stanchi, sono state circa quattro ore di salita, praticamente senza tregua.

Da lassù lo sguardo spazia a 360° sulla nostra catena del Gran Sasso, sulla Maiella, entro la piana della Marsica; solo la foschia ci limita il panorama.

La cima era un tempo segnata da uno strano manufatto in profilati metallici, oggi scassato e completamente arrugginito: una parte è ancora infissa sul terreno, un'altra giace sul pendio erboso.

A fianco in compenso qualcuno ha posto una grande croce in acciaio zincato. Chissà perché. Commentiamo che quel qualcuno che si è sobbarcato l'onere di portare lassù quell'oggetto, magari poteva completare l'opera e riportare a valle l'altro rottame. Mah!

Consumiamo i panini e quant'altro, spunta anche un ottimo salame di cinghiale, e Marilena ci offre il caffè. Graditissimo lassù. Così come l'autoironia di Ugo.

Non ci tratteniamo a lungo perché una nube ci avvolge, e dopo le solite foto (di Bruno, naturalmente ...) ci avviamo. Dopo un pò incontriamo una comitiva di entusiasti ma sprovvisti di scarpe da ginnastica. Una signora mi chiede quanto manca, "ma mi devi dire la sincera verità ...". Gliela dico.

Salutato questo gruppo, ecco una sorpresa: dopo venti metri troviamo seduto sul sentiero un loro compagno che si è infortunato alla caviglia, e regolar-

mente lasciato solo. Intervendiamo, c'è una dottoressa tra di noi che facilmente diagnostica un trauma contusivo/distorsivo. Tutti ci rendiamo conto della gravità della situazione, dato il posto e la quota. Tutti, meno lui. La caviglia è già gonfia, ma la medicazione improvvisata e l'insperato soccorso lo rianimano. Quando però si alza in piedi è evidente la sua difficoltà a camminare. Lo invitiamo ripetutamente a chiamare il 118. A fronte dei suoi dinieghi lo dotiamo di un paio di bastoncini e ci accolliamo l'onere di accompagnarlo/portarlo a valle. Noi, non i suoi compagni, ormai fuori vista. Mah!

La discesa per qualcuno diventa faticosa come la salita, anche se ovviamente si va in scioltezza, ma l'acqua è finita, l'arsura si fa sentire, e qualcuno propone di fermarci al bar di Rocca di Mezzo per una birra ed un gelato.

Arrivati al parcheggio, invece di cambiarci ci precipitiamo alla fontana sottostante. Placata la sete, c'è chi riempie la borraccia per riportarsi a casa quella gelida acqua senza cloro.

Infine una stretta di mano a tutti, col solito "ci vediamo alla prossima ..."

*Parco Nazionale
del Gran Sasso
e Monti della
Laga, località
Val Maone.*

Foto: L. Sette

4 luglio


Escursione a Pizzo Cefalone

(AE Fernando Galletti e Luca Sette).



Relazione e foto di Luca Sette

Ci ritroviamo tutti alla Ex-Standa alle 7.30. Per noi del Club Alpino Sezione dell'Aquila la Domenica è momento di aggregazione, per faticare, ammirare la natura, passare qualche ora insieme. A Campo Imperatore con l'amico Fernando Galletti ci incamminiamo per il sentiero che ci porta a Pizzo Cefalone; la comitiva, composta da 37 escursionisti, rimane estasiata dal paesaggio, la vallata di Campo Pericoli, Pizzo Intermesoli, Monte Corvo, insomma uno spettacolo. Dopo varie soste per ammirare il paesaggio e scattare fotografie, arriviamo in cima. Una volta su, la nebbia ci preclude un po' la



Il sentiero verso Monte Camicia.

Foto: L. Sette

inizia l'escursione. Il tempo è meraviglioso, non fa caldo; la comitiva, composta da 26 escursionisti, sale tranquilla verso Vado Ferruccio. Man mano che si procede verso il canalino di dx del Camicia, la salita comincia a farsi sentire. Proprio all'imbocco del canalino, girando lo sguardo verso il Monte Prena, sul versante teramano, vediamo un branco di camosci su una lingua di neve. Continuiamo la salita del canalino, con cautela, il canalino è una pietraia di sassi instabili e possono cadere da un momento all'altro. Rispetto a due anni fa, la situazione è peggiorata, comunque tutto va per il meglio, procediamo. Alle ore 13.00 ci troviamo tutti in vetta, grande soddisfazione dei partecipanti. Come sempre fotografie di rito, pranzo al sacco e verso le 14.00 ci incamminiamo lungo la cresta, facciamo un po' in fretta perché il tempo minaccia pioggia. Alle 16.00 circa siamo tutti a Fonte Vetica contenti e soddisfatti.

25 luglio

Con uno sparuto numero di soci, viste le condizioni meteo dei giorni precedenti, si è effettuata l'escursione programmata dall'AE Bruno Marconi. Causa il maltempo l'itinerario è stato cambiato annullando l'attraversata, raggiungendo solo il Lago della Duchessa. Ad "Alantino",

visuale, ma fra una foto e un'altra, Fernando ci delizia con cibi nostrani (salame e formaggio di Paganica) e finalmente si brinda con lo spumante per la riuscita dell'escursione. Una volta rientrati, foto di gruppo e non poteva mancare una tazza calda di tè all'albergo di Campo Imperatore. ...Alla prossima escursione.

11 luglio

Anello di Monte Camicia (AE Luciano Masci e Luca Sette).

Relazione e foto di Luca Sette

Il Monte Camicia è l'ultima Cima della catena del Gran Sasso. L'escursione anche se molto lunga e con tratti di sentiero esposti, è molto panoramica. Come di consueto appuntamento alle 7.30 alla ex-Standa e alle 9.00 ci troviamo tutti a Fonte Vetica, sull'altipiano di Campo Imperatore, ove



*Escursione
al Lago della
Duchessa.*


Foto: B. Marconi

nella Piana di Campo Felice, il ristoro ci è stato di conforto. Nessuno poteva immaginare un “tempaccio da lupi” alla fine di luglio.

1 agosto

L'AE Alfredo Fossi, come da calendario ha effettuato l'attraversata dal Passo delle Capannelle a Campo Imperatore e ha visto la partecipazione di una quindicina di soci.

Nello stesso giorno, un nutrito gruppo di escursionisti (30 persone)



accompagnati dal socio Gaetano Falcone e dall'AE Mario D'Angelosante ha effettuato una notturna, al Chiaro di Luna, a Monte Camicia.

4 agosto

Una importante iniziativa escursionistica è stata proposta al Gruppo Culturale "Aterno 3 ponti". Un'escursione guidata nel territorio di Barete, lungo "Il sentiero didattico", sentiero che porta al restaurato Rifugio di Santa Pupa.

L'escursione inizia dal bellissimo Fontanone (825 m) di Barete, risalendo tutta la Valle Donica attraverso una mulattiera, all'inizio molto ripida e sassosa, subito dopo, ma per breve tratto, quasi soffocata dalla vegetazione arbustiva, corre quasi interamente lungo la traccia dell'acquedotto. A metà percorso s'incontra la Fonte deju Cucchiere, lungo il sentiero dopo un restringimento si arriva al rifugio Santa Pupa (1277 m), dato in concessione dal Comune di Barete al CAI dell'Aquila.

Una volta ritornati a Barete al termine dell'escursioni, i partecipanti sono stati rinfrancati da una merenda offerta dal Gruppo Culturale presso l'Antico mulino Riolutto, interessante la visita e "il bagno al fiume", infatti il socio accompagnatore Bruno Marconi per fotografare il funzionamento del Mulino è caduto interamente in acqua.

L'escursione ha visto una nutrita partecipazione di ragazzini.

22 agosto

Anello sulla Montagna di Roio con la partecipazione di più di 100 escursionisti accompagnati dagli AE Felice Flati e Latino Bafile.

29 agosto

Fossa e dintorni (AE Felice Flati - Coordinatori: Raffaele Boccabella e Angelo Paolucci).

5 settembre

Escursione impegnativa per i 25 partecipanti: la Ferrata Ventricini, al Corno Piccolo. Coordinata dal socio Enrico Palumbo, l'escursione ha concluso il V° Corso avanzato di escursionismo e hanno contribuito alla buona riuscita della stessa gli AE Mario D'Angelosante, Giustino Ghizzoni e Leucio Rossi.



5 settembre

Corno Grande Vetta Orientale (Filippo Genovese).
Anello di Monte Jenca (Alfredo Fossi).

7 settembre

Classica notturna alla Madonna Fore.

Relazione (a cura di Bruno Marconi e Luca Sette)

I Cori e alla "Madonna Fore". Almeno un centinaio di persone hanno assistito nel Cortile del Palazzo Comunale all'esibizione della Corale Novantanove, diretta dal Maestro Pierangelo Castellani e del Coro di Tornimparte, diretto dal Maestro Mario Santucci. Al termine tutti in sezione per un brindisi e poi la partenza a piedi per la Madonna "Fore".

Alle 21.45, 60 escursionisti si incamminano dalla Sezione, sita in Via Sassa, passando per Via Roma, Via Vicentini, per S.Sisto per raggiungere la sbarra e unirsi agli altri gruppi, tutti da qui diretti alla "Madonna Fore" che viene raggiunta alle 23.15. Ad attenderci già c'erano circa una sessantina di persone.

Nella chiesa gremita ci attendeva il Coro di Tempera, diretto da Cristian Pasqua, a mezzanotte S.E. l'Arcivescovo Metropolita Giuseppe Molinari ha officiato la Santa Messa, allietata dalle voci del Coro che hanno risuonato nella vallata producendo nei presenti una grandissima emozione.

Alle 01.00 un tè caldo e poi direzione L'Aquila. Alle 01.30 dell'alba, dopo aver raggiunto le macchine, consueti saluti e un arrivederci al 2005 per la 32° edizione, ci siamo ritirati a casa.

Riportiamo il saluto che il Presidente Aldo Napoleone ha rivolto ai presenti.

Anche quest'anno ci ritroviamo in questa piccola chiesetta per rispondere al richiamo della "Madonna Fore", così cara al cuore dell'intera città e per rinnovare con spontanea partecipazione una delle più antiche tradizioni del nostro sodalizio.

Questo luogo e quest'ora infondono profonda suggestione non soltanto perché predispongono la nostra mente al ricordo del passato, ma anche perché ci riavvicinano a quei contenuti spirituali che nel lontano 1926 animarono Michele Jacobucci, Felice Cerulli, Mariano Jacobucci, Piermichele Palitti, Giacomino De Medio per ricordare i nomi di alcuni e dell'intero Direttivo della Sezione.

Furono costoro che idearono l'iniziativa di ripetere ogni anno il pellegrinaggio che certo ha radici ben più lontane nel cuore del popolo. Voglio ringraziare gli amici dell'Arciconfraternita di Maria Santissima Addolorata che ogni anno ci aiutano in questa impresa e, non da ultimo S.E. l'Arcivescovo Metropolita Giuseppe Molinari, sempre così vicino al nostro sodalizio. Ringrazio anche i componenti dei Cori che hanno allietato la manifestazione e l'intera amministrazione e tutti i soci e gli amici che hanno partecipato.

(Aldo Napoleone)

9 settembre

L'escursione programmata dall'AE Bruno Marconi (per indisponibilità dell'organizzatore) è stata condotta dall'AE Mario D'Angelosante. Due in tutto, ma una escursione bellissima sia per il tempo che per i colori che solo in questo periodo la montagna offre agli escursionisti.


Descrizione dell'itinerario (a cura di Bruno Marconi)

Dall'Aquila, Via Antrodoco si arriva a Posta. Da qui si prosegue verso Leonessa fino al bivio per Piedelpoggio, ma attenzione alla curva, perché si presenta improvvisa. Fermarsi al primo piazzale da dove inizia l'escursione. Attraversare interamente il paese e verso la fine ci si imbatte in una fontana per il rifornimento. Usciti dal villaggio, in vista di un campo di calcio a ds, sottostrada, si segue una strada asfaltata per pochi metri e dopo aver fiancheggiato e superato una villa recintata - ignorando tutte le strade traverse - si imbecca una rampa carraia, puntando sempre alla vetta. Si comincia subito a salire in modo faticoso fino a Fonte del Pero ("rampa strappa cuore" 0,30 h). Dopo la fonte sempre per boschi secolari, seguire l'evidente traccia di un sentiero che, tagliando diversi colatoi, porta ad una radura con stazzi alla sorgente Fonte Porana a 1448 m.

Portarsi lungo il clinale ed entrare subito nel bosco in direzione della vetta. Qui la mulattiera riprende tratti con colatoi. Finita la faggeta appare il torrione di Monte di Cambio (2081 m). Il complesso forma tre versanti: boscoso quello a N con un circo glaciale sotto la vetta; assai ripido quello S sulla Pozza dei Cavalli; solcato da canaloni quello O che si affaccia sul Fosso di Maiolica. Le valli che circondano il monte sono ricche di boschi che risalgono per i fianchi sino all'estremo limite della vegetazione arborea.

Usciti ormai allo scoperto, il panorama è magnifico da tutti i lati, anche se limitato verso SO dal Monte I Porcini. Si sale ancora verso un sentiero tra l'erba fino alla Sella di Vallebona e da qui si arriva sotto il Monte di Cambio alla Fonte di

Vallebona. Dalla fonte per il sentiero n° 4 (Gruppo Monti Reatini carta del CAI di Rieti) dopo breve salita, si è su un valico, si attraversa una piccola spaccatura e si prosegue verso il rifugio di Vallebona. Si aggira il rifugio e attraverso un succedersi di piccole depressioni e di dossi tondeggianti si prosegue verso il rifugio Maiolica dove il sentiero piega a sinistra, aggirando la testata della Valle di Maiolica. Da qui salendo fino alla quota 1237, si prosegue portandosi sul lato O di Monte I Porcini, da cui si domina il panorama su tutta la Vallonina ed il gruppo del Terminillo. Il sentiero in leggera discesa prosegue fino alla località Buco del Merlo, dove incrocia una strada sterrata. Si segue il sentiero segnato, attraversando un boschetto, per Pratocristoforo, fino al rifugio del CAI A. Sebastiani.



12 settembre

Escursione al Rifugio D'Arcangelo.

Relazione e foto di Luca Sette

Alle ore 7.30 solito appuntamento davanti alla ex-Standa. L'escursione ci permetterà d'immergerci nella natura ma soprattutto di scoprire nuove sensazioni in montagna e non ci saranno smentite credo!!!

Arrivati al sentiero che ci porta a Vado di Corno, i 35 escursionisti possono ammirare uno spettacolo fantastico: davanti il Corno Grande e all'orizzonte il



mare; proseguiamo scendendo per la mulattiera che porta al rifugio N.D'Arcangelo. Arrivati intorno alle 10.15, dopo una decina di minuti arrivano anche i nostri amici di Isola del Gran Sasso, guidati dal Presidente Luigi Cervella, dal Segretario Silvio Di Eleonora, storico di Isola e dall'AE Nino Carlini. Dopo i saluti di rito, piccola escursione verso la Valle dell'Inferno. Sono ancora presenti dei rifiuti della costruzione del traforo buttati lì, materiale altamente tossico una grande montagna di ferro sciolto. Ritornati al rifugio festa tutti insieme Cai dell'Aquila Cai di Isola, tante risate, discorsi di rito, ringraziamenti a

tutti e un arrivederci all'anno prossimo; alle 15.15 ripartenza per il Vado a salire. La salita è salita e i fumi dell'alcool ci sono!!! Lo stomaco è bello pieno, ma tutti risaliamo e alle 17.00 ci mettiamo nelle macchine, saluti e abbracci e un appuntamento alla prossima escursione.

3 ottobre

Anello di Campo Pericoli, condotta dal socio Luca Sette.

Relazione e foto di Luca Sette


Un'escursione molto facile e panoramica. Appuntamento al solito posto, davanti alla ex-Standa, alle ore 7.30, chi è lì e chi si trova già a Campo Imperatore.

La neve della settimana prima crea il giro un po' più problematico. Il gruppo si snoda per il sentiero estivo, arriviamo alla sella di Monte Aquila e Monte Aquila. Il paesaggio è meraviglioso, la temperatura molto alta dei giorni scorsi ha fatto sì che la maggior parte della neve si sia già sciolta. Una decina di



persone non fanno il giro con noi, risalgono per le creste e vanno al duca. Noi proviamo a fare il giro. Siamo 24p. Il percorso a risalire la Portella è un po' più complicato, io e Santino Ianni facciamo gli scalini per poter salire, saliamo agiatamente, c'è neve non ghiacciata, arriviamo a Portella, piccolo momento di sosta. Due persone del CAI di Farindola ci lasciano

e noi proseguiamo per Monte Portella e da lì ci incamminiamo per il Duca degli Abruzzi, alle 13.30 siamo al Rifugio dove ci aspetta la polenta. Si fa festa, si scherza, si stà in allegria. Il poeta Filippo Crudele ci allietta con le sue poesie. Dopo aver fatto il brindisi verso le 15.45 si ridiscende per l'albergo di Campo Imperatore, una volta alla macchina, foto di gruppo. Saluti, arrivederci, abbracci e alla prossima escursione.



10 ottobre

Rovere-Ovindoli
(AE Mario D'Angelosante
AE Alfredo Fossi).

Hanno partecipato 20 escursionisti.

31 ottobre

Alla VI edizione dell'escursione organizzata dal CAI di Antrodoco, l'Alta Via del Marrone, anche quest'anno hanno partecipato numerosissimi soci dell'Aquila, di diverse sezioni dell'Abruzzo e del CMI. I partecipanti hanno fatto man bassa dei "marroni" abbondanti lungo il percorso.

A conclusione dell'escursione il Sindaco di Antrodoco, il dott. Paolo Mannetti ha rivolto un saluto a tutti i partecipanti. Dopo la Castagnata, che quest'anno ha creato problemi a circa l'80% dei partecipanti, la sera a casa e per alcuni anche il giorno



*Antrodoco,
raccolta
dei "marroni".
Foto: B. Marconi*

*In basso:
Escursione a
Monte Ruzza.
Foto: T. Tarquini*

Monte Ruzza nel Parco Nazionale del Gran Sasso Monti della Laga, prima della stasi invernale.

Organizzata dall'AE Mario D'Angelosante e dal Socio Gaetano Falcone l'escursione ha permesso ai partecipanti, favoriti da una giornata assoluta e bellissima, quasi primaverile, di raggiungere Monte Ruzza attraverso un anello. Dall'abitato di Filetto per un vecchio, caratteristico e impervio sentiero che si inerpica lungo il monte al fianco del bosco, superati gli insediamenti rupestri a 1100 m, dopo una ventina di minuti si arriva all'abbazia dei Santi S. Crisante e S. Daria (sec.XII-XIII). Dall'Abbazia, per un sentiero che si immerge nel bosco e attraverso una successione di valli si raggiunge l'insedia-



dopo, scambio dei gagliardetti tra le sezioni che vi hanno partecipato.

7 novembre

Monte Picca. Sotto una pioggia battente solo 4 escursionisti "temerari", accompagnati dall'AE Latino Bafile, hanno raggiunto la vetta.

12 dicembre

Monte Ruzza.

Il calendario si è concluso con una interessante escursione a

mento religioso pastorale di Sant'Eusanio (1399 m). Breve sosta. Da qui la vetta si è raggiunta, dopo aver percorso la sterrata di Fugnetto sulla sn., risalendo tutta la cresta. La giornata ha avuto termine a Filetto presso la trattoria di Marcocci Rosaria, con la degustazione di varie specialità di una buona cucina casereccia.

Durante l'anno il CAI dell'Aquila si è proposto per accompagnare gruppi di soci di diverse sezioni d'Italia.

All'inizio dell'anno un nutrito gruppo, soci del CAI di **Livorno**, è stato accompagnato dai soci della sezione Ghizzoni, Marconi, Falcone, Cocco, Marinacci e Sette a Monte Tino e al Sirente. Splendide giornate e neve fresca ha permesso ai partecipanti di provare nel migliore dei modi le racchette da neve.

I soci del CAI del Nembo, sottosezione di **Bergamo**, accompagnati dai soci Marconi, Ghizzoni e Tarquini hanno potuto ammirare le bellezze del nostro territorio e effettuare anche una visita turistica nella nostra Città. Interessante escursione alle grotte di Stiffe, una visita a Santa Giusta di Bazzano e nei dintorni a Santo Stefano di Sessanio e alla Rocca di Calascio. Un giorno assieme a Tarquinio Tarquini sono stati accompagnati al Fosso dell'Acero nei Monti della Laga e un altro giorno al Corno Grande.

5 ° CORSO AVANZATO DI PERFEZIONAMENTO ALL'ESCURSIONISMO

5° Corso Avanzato di Perfezionamento per Escursionisti Esperti (EE) ed Escursionisti Esperti con Attrezzatura (EEA).

Con la presenza del Presidente del CAI di Ortona, che ha proiettato una serie di dia sull'EVEREST (vedi resoconto), si è concluso il 5° Corso Avanzato di perfezionamento per escursionisti esperti (EE) ed escursionisti esperti con attrezzatura (EEA) della Sezione aquilana del Club Alpino Italiano, diretto dall'AE (Accompagnatore di Escursionismo) Bruno Marconi.

L'attività organizzata con incontri in Sezione ha rispettato il programma che prevedeva otto incontri in sezione ed altrettante uscite domenicali in ambiente montano.

Le lezioni sono state svolte da "docenti" qualificati; oltre che da professori universitari anche dagli accompagnatori di escursionismo della Sezione.

Gli argomenti trattati: uso della radio; equipaggiamento e materiali; meteorologia, neve e valanghe; aspetti geologici del territorio del Gran Sasso; soccorso e uso del materiale; cartografia ed orientamento; manutenzione dei sentieri e gestione delle reti escursionistiche; nodi e tecniche di progressione su roccia.

Alle lezioni teoriche si sono affiancate, possibilmente nella stessa settimana, le lezioni pratiche, in territori diversi secondo l'argomento delle stesse.

Il corso si è concluso con una uscita su una ferrata del Corno Piccolo, la ferrata "Pierpaolo Ventricini".

In queste uscite è stato determinante l'apporto degli AE (Accompagnatori di Escursionismo) Leucio Rossi e Giustino Ghizzoni (in qualità di vicedirettori) supportati dagli AE Mario D'Angelosante e Felice Flati e dagli aiuto accompagnatori (soci esperti) Latino Bafile, Gaetano Falcone e Luca Sette.



Gli stessi corsisti, ormai già al secondo corso, hanno collaborato mettendo in pratica la funzione di "accompagnatore" in quelle uscite domenicali proposte dalla sezione alle quali l'affluenza dei partecipanti è stata numerosa.

Ai soci partecipanti al corso: Casarin Marina, Castri Dario, Ciocca Pierpaolo, Celi Mario, Calvisi Vincenza, Ceglia Maria Rosaria, Graziani Irene, Marinacci Mario, Cocco Ugo, D'Ovidio Paola, Matteoni Cristian, Di Fiore Thomas, venerdì 15 ottobre è stato consegnato dal Presidente Aldo Napoleone un attestato di partecipazione. La serata si è conclusa con una proiezione di splendide diapositive sul tema:

EVEREST CAMPO BASE

da parte di Francesco Sulpizio, Presidente del CAI di Ortona.



V° Corso avanzato di Escursionismo, Terranera-Pagliare di Fontecchio. Foto: B. Marconi

5 dicembre

L'Attività dell'anno,
come sempre si conclude
con il Pranzo Sociale.

Foto in basso, da sin.:

Il consigliere Pasquale Corriere
in rappresentanza del Comune dell'Aquila,
Pio Alleva Assessore della Provincia
dell'Aquila, il dott. Silvano Fiocco,
il Presidente della Sezione aquilana del
C.A.I. Aldo Napoleone, Gabriella Sette
Assessore al Comune di Pizzoli
e Donato Del Papa Sindaco
del Comune di Barete
premiano
il "mitico" Renato Velletri
che festeggia i 50 anni di guida
alpina e 50 anni come socio
della Sezione aquilana del C.A.I..
A lato, Rosario Di Battista e Renato
Velletri.





CONVEGNI

“TERRE ALTE” in Amatrice.

Al convegno ha preso parte il Socio Gianluca Torpedine.

I SEGNI DELL'UOMO NELLE TERRE ALTE.

RILEVAMENTO E ANALISI MULTIDISCIPLINARE DEI “SEGNI DELL'UOMO” SUL VERSANTE LAZIALE DEI MONTI DELLA LAGA.

Sintesi del progetto

1. Inquadramento scientifico

Nell'ambito dell'Appennino centrale i Monti della Laga, compresi tra la catena dei Sibillini a nord ed il massiccio del Gran Sasso verso sud, costituiscono un'area di particolare interesse paesaggistico e scientifico. La catena fa parte del gruppo dei massicci principali, sviluppandosi per oltre 20 Km a quote superiori ai 2000 metri, e comprendendo quattro cime che sfiorano i 2500 metri.

Il paesaggio deriva direttamente dall'assetto geologico dell'area, completamente diverso da quello dei gruppi montuosi vicini. La disponibilità congiunta di acqua in superficie e suolo, presenti in tutte le fasce altimetriche, indispensabili per lo sviluppo della vita vegetale ed animale, non si verifica comunemente nelle zone montane anche in ambienti a clima temperato, quali la catena appenninica. Nell'area della Laga, al contrario, l'abbondanza di tali risorse ha consentito una frequentazione umana continua a partire dalla preistoria, in misura maggiore rispetto alle aree appenniniche limlitrofe. Ancora oggi numerose sono le associazioni di animali (anfibi, ...) e piante di rilevante importanza scientifica (boschi misti di latifoglie e conifere, popolamenti autoctoni di betulle, ...). Di riflesso, la Laga ha costituito anche nei confronti dell'insediamento umano, e di conseguenza nelle vicende storiche, un'area di estremo interesse, sede di avvenimenti che per molti secoli hanno coinvolto le regioni circostanti.

Nonostante la disposizione interna alla dorsale appenninica, lontana dalla costa e dai maggiori insediamenti storici, i ritrovamenti effettuati – pur in assenza di ricerche sistematiche – evidenziano la presenza di un popolamento abbastanza diffuso sin dall'Olocene, intensificatosi poi in epoca preistorica e durante l'età romana. Sulla base dei dati sinora disponibili la densità di popolazione appare, in particolare per i periodi più antichi, significativamente maggiore rispetto alle aree circostanti, caratterizzate da analoghe caratteristiche climatiche, altimetriche e morfologiche. Durante il Medioevo la Laga rappresenta un'area abbastanza “stabile” e tranquilla da permettere un fitto insediamento umano, che raggiunge quote molto elevate anche per l'ambiente appenninico. Intorno all'anno Mille sorgono centri in grado di governarsi autonomamente. Con la formazione

del Regno di Napoli, la catena assume una grande importanza strategica, costituendo il confine settentrionale del Regno con lo Stato Pontificio.

In questo secolo, e in modo particolare nel secondo dopoguerra, la Laga come l'intero Appennino è soggetta ad uno spopolamento massiccio a causa delle precarie condizioni di vita e delle scarse possibilità di occupazione. Gran parte del territorio viene abbandonato, il resto è spesso sfruttato in modo irrazionale per l'economia e l'ambiente. Un vasto patrimonio naturale, in gran parte ancora sconosciuto, rischia l'alterazione o la scomparsa. Un immenso patrimonio culturale accumulato nel corso di migliaia di anni è ormai posseduto solo dagli ultimi residenti anziani. Per la catena appenninica manca tuttora una ricostruzione globale dello sviluppo dell'insediamento umano nello spazio e nel tempo a scala regionale e per i diversi paesaggi. Le caratteristiche ambientali ed i dati acquisiti sulla presenza antropica, fanno ritenere che i Monti della Laga possano rappresentare un'area campione particolarmente favorevole per la definizione di quadri conoscitivi rappresentativi degli ecosistemi umani montani, che tengono conto in modo adeguato dell'interazione tra attività antropica ed evoluzione dell'ambiente naturale.

La Laga risulta un territorio ottimale per analizzare il duplice aspetto dell'interazione uomo-ambiente degli ecosistemi appenninici nello spazio e nel tempo:

- L'ambiente visto come insieme di fattori stimolanti e condizionanti l'insediamento umano;
- Il ruolo dell'attività antropica nella modificazione del paesaggio e, di conseguenza, nell'evoluzione dell'ambiente.

2. Svolgimento dello studio

Lo svolgimento dello studio si incentrerà sulle fasi seguenti:

- Analisi dell'assetto geologico-geomorfologico dell'area:
 - individuazione degli elementi dell'ambiente fisico che hanno svolto un ruolo primario nel condizionare la frequentazione e gli insediamenti stabili o temporanei nel paesaggio della Laga.
- Individuazione degli aspetti naturalistici peculiari connessi all'acqua e al suolo:
 - rilevamento delle associazioni vegetazionali e faunistiche originarie;
 - censimento delle variazioni nella loro distribuzione areale intervenute negli ultimi secoli, anche con il supporto della documentazione storica e delle testimonianze locali;
 - ricostruzione di un modello ambientale caratteristico dell'area, utilizzabile come "termine di valutazione" nel confronto con altre aree montane.
- Correlazione tra disponibilità di risorse idriche e presenza antropica dalla preistoria all'età moderna:
 - definizione del quadro dell'insediamento umano permanente e stagionale, tramite rilevamento di terreno, analisi da foto aeree e ricerca storica condotti su settori particolarmente significativi;
 - rilevamento di superficie dei resti e delle tracce degli insediamenti preistorici, storici e attuali della catena.

Gli obiettivi della ricerca sono:

- a) ottenere un quadro conoscitivo organico sulle interazioni montagna-acqua nei Monti della Laga;
- b) delineare gli aspetti fondamentali della catena, sia di tipo naturalistico che antropico, derivanti o strettamente correlati con la disponibilità di risorse idriche;
- c) ricostruire le variazioni climatiche recenti sulla base dell'insieme di conoscenze acquisibili attraverso le serie di misure strumentali già pubblicate o inedite, le fonti naturalistiche e storiche, l'evoluzione dell'insediamento.



La diffusione dei risultati ottenuti avverrà tramite:

- a) stesura di rapporti e pubblicazioni di tipo scientifico e divulgativo;
- b) partecipazione a convegni e seminari;
- c) organizzazione di incontri sul territorio;
- d) preparazione di mostre tematiche da inserire costituendo Centro Visita del Parco Nazionale in Amatrice;
- e) produzione di materiale didattico da utilizzare per attività formative e scolastiche.

Parole chiave
di ricerca

- Monti della Laga - Appennino centrale, tratto della catena principale compreso tra i Monti Sibillini a nord e il Gran Sasso a sud, ricadente attualmente nelle Regioni Lazio, Abruzzo e Marche
- Risorse idriche montane
- Vegetazione appenninica
- Frequentazione preistorica
- Insediamenti montani

3. Composizione scientifica del Gruppo di ricerca

Le tematiche coinvolte nella ricerca spaziano dalle discipline scientifiche, a quelle storico-archeologiche a quelle antropologiche, richiedendo il concorso di competenze e metodologie d'indagine molteplici.

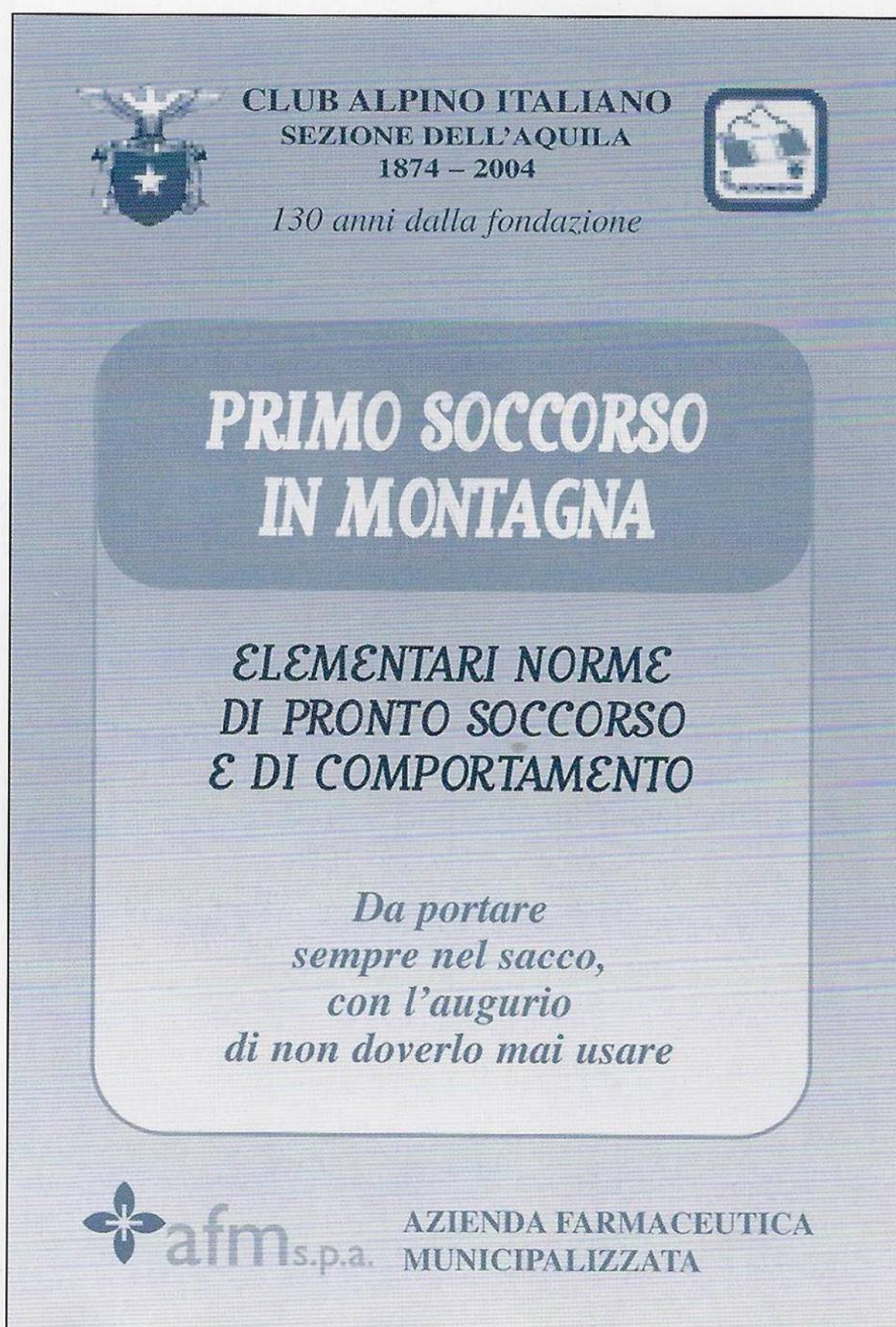
Il Referente e coordinatore del Progetto è Fabio Brunamonte della sezione CAI di Amatrice. Dato il carattere prettamente multidisciplinare del Progetto è stato previsto un Gruppo di studio in cui siano rappresentate le principali discipline coinvolte:

- archeologia: dott. Annalisa Zarattini (Soprintendenza Archeologica per il Lazio, Ispettrice per la Preistoria), dott. Giorgio Filippi (Musei Vaticani);
- antropologia: dott. Cristina Ianniello;
- biologia: dott. Catia Clementi (Comune di Amatrice);
- scienze naturali: dott. Paolo Plini (CNR -II A - Unità Terminologica Ambientale);
- storia regionale: dott. Adriano Ruggeri (collaboratore Archivio di Stato di Roma).


PUBBLICAZIONI

Per sottolineare i 130 anni di attività la Sezione dell'Aquila del C.A.I. ha pubblicato per i frequentatori della montagna l'utile, anzi diremmo indispensabile, opuscolo tascabile di 62 pagine, a cura di Aldo Napoleone, Bruno Marconi e Raffaele Giorgi.

La Sezione ringrazia il dott. Paolo Mannetti Presidente ed il Consiglio dell'AFM SpA che hanno reso possibile la pubblicazione.



 **CLUB ALPINO ITALIANO**
SEZIONE DELL'AQUILA
1874 - 2004



130 anni dalla fondazione

**PRIMO SOCCORSO
IN MONTAGNA**

**ELEMENTARI NORME
DI PRONTO SOCCORSO
E DI COMPORTAMENTO**

*Da portare
sempre nel sacco,
con l'augurio
di non doverlo mai usare*

 **afm**s.p.a. **AZIENDA FARMACEUTICA
MUNICIPALIZZATA**







CLUB ALPINO ITALIANO
SEZIONE DELL'AQUILA

*Nella pagina precedente: La Portella e il Pizzo Cefalone.
Foto Archivio CAI Sezione dell'Aquila.*

